



Prefeitura Municipal de Louveira

ESTADO DE SÃO PAULO

DECRETO Nº 1.139/90 DE 01 DE MARÇO DE 1.990

Dispõe sobre Desdobramento de Lote.

BENEDICTO DOS SANTOS NETTO, Prefeito Municipal de Louveira, Estado de São Paulo, no uso de suas atribuições legais,

D E C R E T A :-

Pelo uso e atribuições da Lei 959/89 de 27 de Outubro de 1.989.

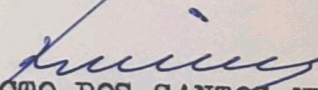
Artigo 1º:- Fica aprovado o projeto de Desdobro do Lote 8B da Quadra G, em 2 (dois) lotes: 8B1 e 8B2, de propriedade do Sr. GERALDO LEME, situado à Rua Antonio Della Torre, Lote 8B, Quadra G (Proveniente da Anexação do Lote 8A, com parte do Lote 9A), o Lote 8B1, possui área de 375,00 m² (Trezentos e Setenta e Cinco Metros Quadrados), e o Lote 8B2, com área de 150,00 m² (Cento e Cinquenta Metros Quadrados), tudo de conformidade com plantas e memoriais do processo protocolado sob nº 1.783/89, aprovado pelo Departamento de Obras Planejamento e Serviços Públicos, desta Municipalidade.

Artigo 2º:- O Desdobro a que se refere este Decreto, encontra-se localizado dentro do Perímetro Urbano, em Zona Urbana.

Artigo 3º:- Este Decreto entrará em vigor na data de sua publicação, revogadas as disposições em contrário.

PREFEITURA MUNICIPAL DE LOUVEIRA

Em 01 de Março de 1.990.


BENEDICTO DOS SANTOS NETTO
Prefeito Municipal

Segue Fls. 02




Prefeitura Municipal de Louveira

ESTADO DE SÃO PAULO

Fls. 02

DECRETO Nº 1.139/90 DE 01 DE MARÇO DE 1.990

Publicado e Registrado no Departamento de
Administração em 01 de Março de 1.990.


ALCIDES EDUARDO
Diretor do Dep. de Administração

DESDOBRO DE LOTES .

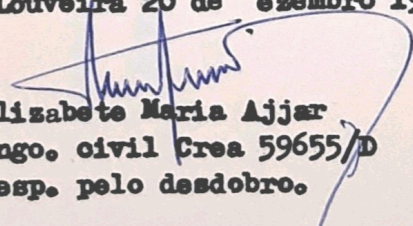
Local: Esquina das Ruas Antonio Schiamanna com Antonio Della Torre,
lote 8B da quadra G do loteamento Vila Nova Louveira.
proprietario: GERALDO LEME.

Histórico da situação DESDOBRO DO LOTE 8B nos lotes 8B1 e 8B2 pela
lei 959/89.

Lote 8B1-Inicia no ponto A cravado na intersecção das ruas Antonio Schiamanna e Antonio Della Torre e segue em linha reta por 15,00 m até atingir o ponto B, frente para a rua Antonio Schiamanna daí deflete à direita e em linha reta, divisando com o lote 7B percorre 25,00 m atingindo o ponto G defletindo à direita e em linha reta por 15,00 m na divisa com o lote 8B2 atinge o ponto I defletindo à direita, fazendo frente com a rua Antonio Della Torre segue por 25,00 m até atingir o ponto A, início desta descrição, encerrando uma área de 375,00 m².

Lote 8B2- Inicia no ponto H cravado no alinhamento da rua Antonio Della Torre e percorre em linha reta 10,00m até atingir o ponto I no mesmo alinhamento defletindo à direita em linha reta na divisa com o lote 8B1 percorre 15,00 m até atingir o ponto G, defletindo à direita e por 10,00 m percorre na divisa com o lote 7B atingindo o ponto F defletindo à direita e por 15,00 m na divisa com parte do lote 10 atinge o ponto H, tornando a defletir à direita e por 10,00 m em linha reta atinge o ponto I no alinhamento da Rua Antonio Della Torre, início desta descrição, encerrando uma área de 150,00 m².

Louveira 20 de dezembro 1989.

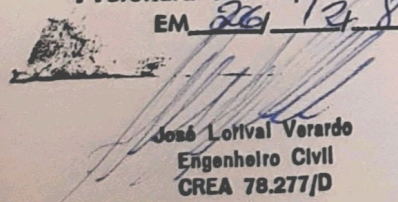

Elizabete Maria Ajjar
Engo. civil Crea 59655/D
resp. pelo desdobre.

A P R O V A D A

D. Q. V.

Prefeitura Municipal de Louveira

EM 26/12/89

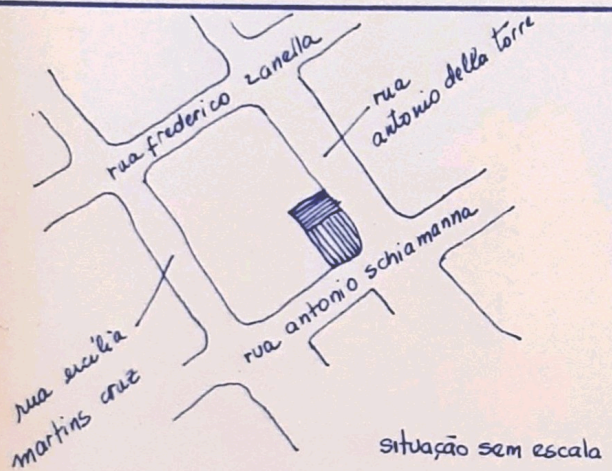

José Lorrival Verardo
Engenheiro Civil
CREA 78.277/D

Projeto de desdobramento de lotes (vinculado ao proc:
324/89 - lei 959/89

Desdobro do lote 8B - quadra G nos lotes: 8B1 e 8B2

local: Rua Antonio Della Torre, lote 8B - quadra G
(lote 8B: proveniente da anexação do lote 8A com parte do 9A)
V. Nova Louveira - Louveira

proprietário: Geraldo Leme



Geraldo Leme
proprietário

E. M. Ajar
eng. civil - CREA 59655/D - RT-229859
resp. pelo projeto de desdobro

lotes	áreas	m ² .
lote 8B1	_____	375.00
lote 8B2	_____	150.00

APROVADA
D. Q. V.
Prefeitura Municipal de Louveira
EM. 26/12/89

José Lorival Verardo
Engenheiro Civil
CREA 78.277/D

quadra G

RUA ANTONIO SCHIAMANNA

15000

lote 7B

proc 324/89

15000

lote 8B

proc 324/89

10

35.00

RUA ANTONIO

RUA ERCILIA MARTINS CRUZ

quadra G

RUA ANTONIO SCHIAMANNA

1500

lote 7B

525,00 m²

B

G

F

1500

lote 8B1

(375,00 m²)

lote 8B2

(150,00 m²)

10

25.00

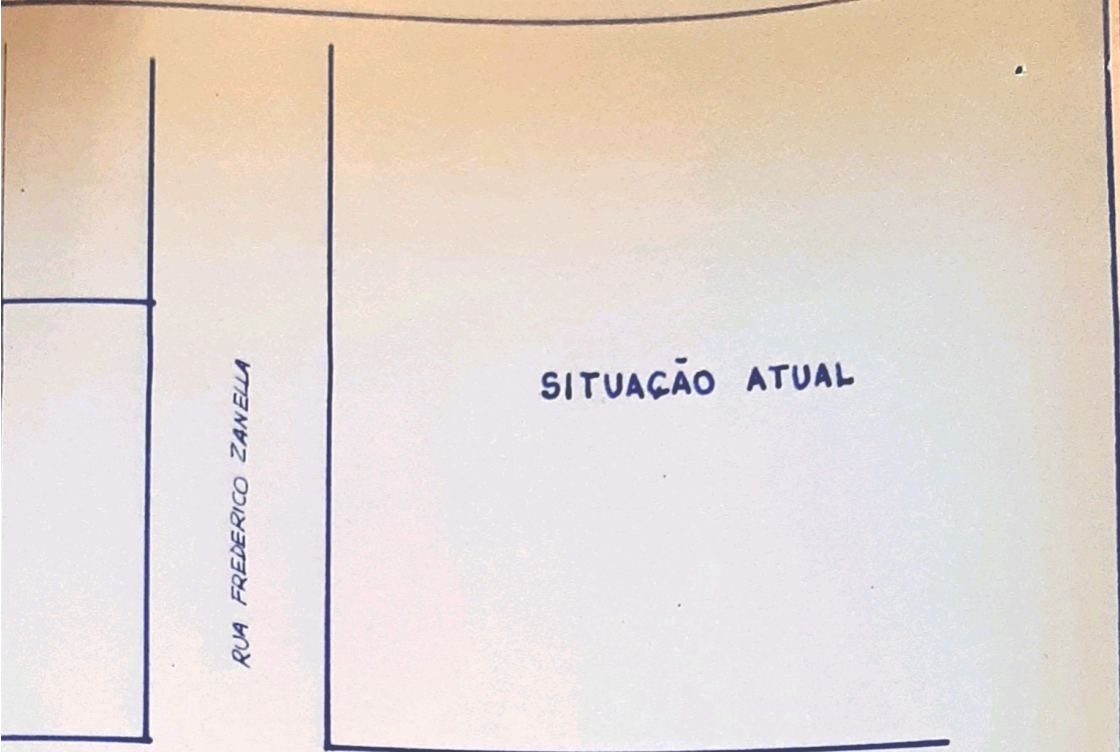
10.00

A

I

H

RUA ANTONIO





SITUAÇÃO ATUAL

RUA FREDERICO ZANELLA

RUA ANTONIO DELLA TORRE

escala 1:500



SITUAÇÃO PRETENDIDA

RUA FREDERICO ZANELLA

RUA ANTONIO DELLA TORRE

escala 1:500

