



Prefeitura Municipal de Louveira

ESTADO DE SÃO PAULO

DECRETO Nº 1.159/90 DE 12 DE JUNHO DE 1.990

Dispõe sobre modificação da planta do loteamento denominado Arataba II, aprovado pelo Decreto nº 870/86.

BENEDICTO DOS SANTOS NETTO, Prefeito do Município de Louveira, Estado de São Paulo, conforme o conteúdo do processo nº 228/90 e no uso de suas atribuições legais,

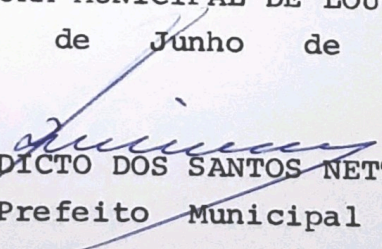
D E C R E T A :

Artigo 1º:- Fica aprovada a modificação da planta do loteamento denominado Arataba II, consistente na alteração da área de sistema de lazer, da Rua D e da unificação dos dois lotes da quadra L, de propriedade de Campos Empreendimentos Imobiliário S/C Ltda., localizado no Bairro Luiz Gonzaga, neste Município de Louveira, conforme processo nº 228/90 e planta com memorial anexos que ficam fazendo parte integrante deste Decreto.

Artigo 2º:- Este Decreto entra em vigor na data de sua publicação, revogadas as disposições em contrário.


PREFEITURA MUNICIPAL DE LOUVEIRA

Em 12 de Junho de 1.990


BENEDICTO DOS SANTOS NETTO

Prefeito Municipal

Publicado e Registrado no Departamento de Administração em 12 de Junho de 1.990.


ALCIDES EDUARDO

Diretor Depto de Administração

Prova 110228
fls 06
uj

MEMORIAL DESCRITIVO

- 02 -

APROVADA

Lote 01-02 da quadra L: compreende uma área de $11.689,89m^2$ e mede 14,87m de frente para a rua D; 90,68m, 7,95m, 39,37m e 123,96m confrontando com o sistema de lazer 07; 34,30m, 185,30m e 77,25m com propriedade de Luiz Antonio Freza e, 36,39m com o sistema de lazer 06.

Sistema de lazer 07: compreende uma área de $13.958,98m^2$ e mede 10,23m, 7,40m, 7,95m e 39,37m confrontando com a rua D; 90,68m, 7,95m, 39,37m e 123,96m com o lote 01-02 da quadra L; 52,51m com propriedade de Ademir Messias de Oliveira; com frente agora com a quadra M, 62,77m com o lote 08; 58,00m com o lote 07; 50,00m com o lote 06; 4,55m e 39,46m com o lote 05; 42,42m com o lote 04 e, 16,45m com o lote 03.

Rua D: compreende uma área de $5.673,67m^2$, tem início na rua E e término no sistema de lazer 07. Com largura de 14,00m confronta pelo lado direito 15,26m e 101,65m com o lote 01 da quadra M; 46,19m e 12,21m com o lote 02; 8,90m e 110,33m com o lote 03 e, 10,23m, 7,40m, 7,95m e no balão por 39,37m confrontando com o sistema de lazer 07. Confronta pelo lado esquerdo 9,53m e 55,42m com o lote 07 da quadra K; 49,86m com o lote 08; 49,86m com o lote 09; 16,93m e 20,86m com o lote 10; 15,05m e 16,29m com o lote 11; 45,00m com o lote 12; 45,00m com o lote 13; 30,00m e 10,39m com o lote 14; 10,83m com o sistema de lazer 06 e, 14,87m com o lote 01-02 da quadra L.

Lote 05 da quadra C: compreende uma área de $5.035,81m^2$ e mede 50,00m, 7,95m e 14,10m de frente para a rua H; 4,18m, 28,01m e 69,44m confrontando com o sistema de lazer 03; 62,50m à direita de quem da rua olha o lote, confrontando com o lote 04 da quadra C e, 47,39m nos fundos confrontando com o lote 07 da mesma quadra.

Lote 04 da quadra B: compreende uma área de $5.814,51m^2$ e mede 60,00m de frente para a rua A; 59,36m, 50,26m, 42,38m confrontando com o sistema de lazer 03, 85,54m com o lote 03 da quadra B e, 42,12m com o sistema de lazer 02.

Sistema de lazer 03: compreende uma área de $37.132,21m^2$ e mede 69,44m, 28,01m e 4,18m confrontando com o lote 05 da quadra C; 15,27m com a rua H; 23,09m e 9,45m com o lote 03 da quadra

APROVADA

**Departamento de Obras e Viação
Prefeitura Municipal de Louveira**

Em 28 / 05 / 90

JOSÉ LORIVAL VERARDO
Eng.º Civil - CREA 78.277/D

Processo N.º 228/90

Broto 110228
fls. 04
ty.

MEMORIAL DESCRITIVO

-03-

145,69m com a rua A; 88,85m com o lote 03 da quadra E; 50,00m com o lote 02; 35,00m e 133,42m com o lote 01; 10,00m com a estrada municipal e, 127,08m com o lote 07 da quadra C.

Rua H: compreende uma área de $3.330,65m^2$; tem início na avenida 1 e término no sistema de lazer 03. Com largura de 14,00m confronta pelo lado direito, 75,16m com o lote 03 da quadra C; 80,00m com o lote 04; 50,00m, 7,95m e 14,10m com o lote 05. Confronta pelo lado esquerdo, 106,81m com o lote 01 da quadra B; 62,50m com o lote 02 e 21,50m com o lote 03, terminando em curva por 25,27m confrontando com o sistema de lazer 03.

Rua A: compreende uma área de $11.214,93m^2$, tem início no sistema de lazer 03 e término na estrada municipal. Com largura de 14,00m confronta pelo lado direito, 39,37m no balão, início da rua, com o sistema de lazer 03, segue confrontando com o sistema de lazer por 7,95m, 178,50m, 15,22m, 66,54m, 14,26m, 51,87m, 34,21m, 109,43m, 21,50m e 145,69m; 27,49m, 91,00m e 10,86m com o lote 03 da quadra E. Confronta pelo lado esquerdo, 60,00m com o lote 04 da quadra B; 17,80m com o sistema de lazer 02; 40,00m com o lote 04 da quadra A; 45,00m com o lote 03; 30,00m com o lote 02; 41,85m com o lote 01; 66,55m com o sistema de lazer 01; 31,27m com o lote 01 da quadra D; 51,87m com o lote 02; 27,37m e 28,04m com o lote 03; 70,00m com o lote 04; 26,88m e 57,39m com o lote 05; 38,30 e 40,32m com o lote 06; 37,37m com o sistema de lazer 04; 34,38m e 15,38m com o lote 01 da quadra F.

Louveira, 22 de Setembro de 1.988

[Handwritten signatures and stamps]

GERALDO PEREIRA DA SILVA JR.
ENGR. CIVIL - CREA 71492/D

PROJETO COMPLETO

F.U.

OBRA : MODIFICAÇÃO DE LOTE (RETIFICAÇÕES)
 LOCAL : RUA D LOTES 01, 02 - Q L.
 CHACARAS ARATABA II - BAIRRO LUIS GONZAGA
 MUNICIPIO DE LOUVEIRA - S.P.
 PROP. CAMPOS EMPR. IMOBIL. S/C LTDA,

Protocolo 110228
12504
uj

ESCALA 1 : 2000

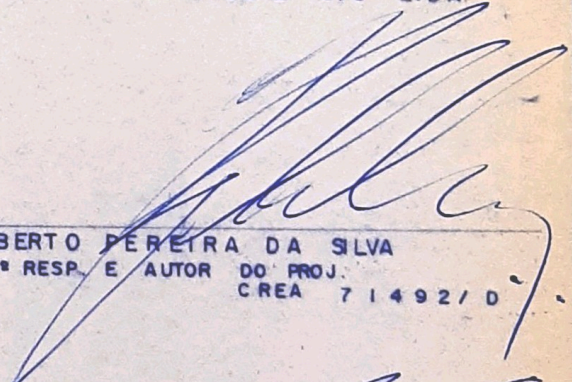
SITUAÇÃO

VIDE

PLANTA

DECLARO QUE A APROVAÇÃO DO PROJETO NÃO
 IMPLICA NO RECONHECIMENTO POR PARTE DA
 PREFEITURA DO DIREITO DE PROPRIEDADE
 DO IMÓVEL

CAMPOS EMPR. IMOBIL. S/C LTDA.



GILBERTO PEREIRA DA SILVA
 ENG.º RESP. E AUTOR DO PROJ.
 CREA 71492/D

AREAS EM m2

RUA D (TRECHO SUPRIM.)	1.388,88
--------------------------	----------

SIST. DE LAZER (07) (INICIAL)	12.570,10
-------------------------------	-----------

TOTAL	13.958,98
-------	-----------

SIST. LAZER (07) (MODIF.)	13.958,98
---------------------------	-----------

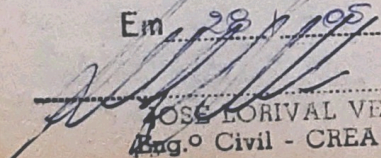
A R T

DES. O AUTOR

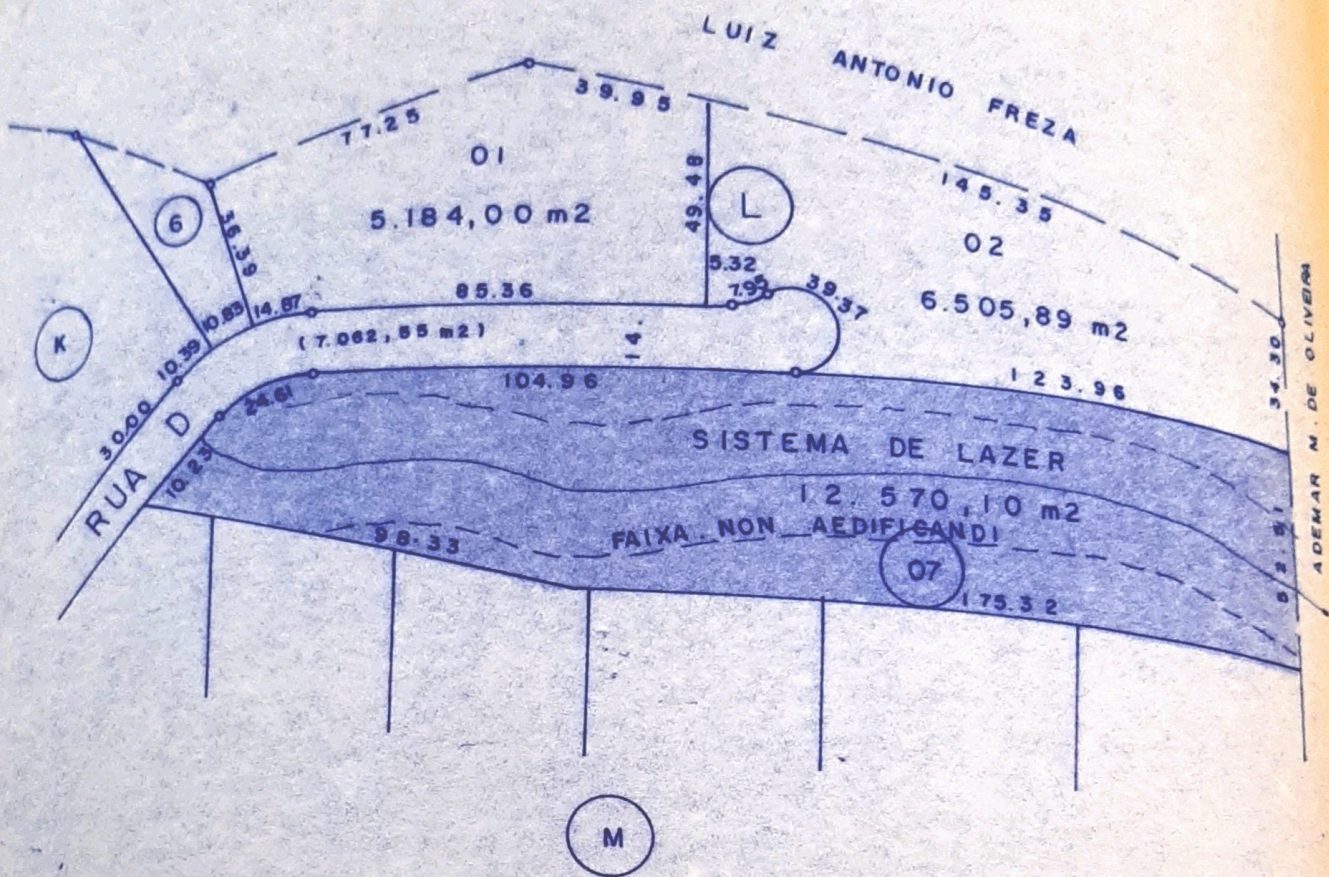
APROVADA

Departamento de Obras e Viação
 Prefeitura Municipal de Louveira

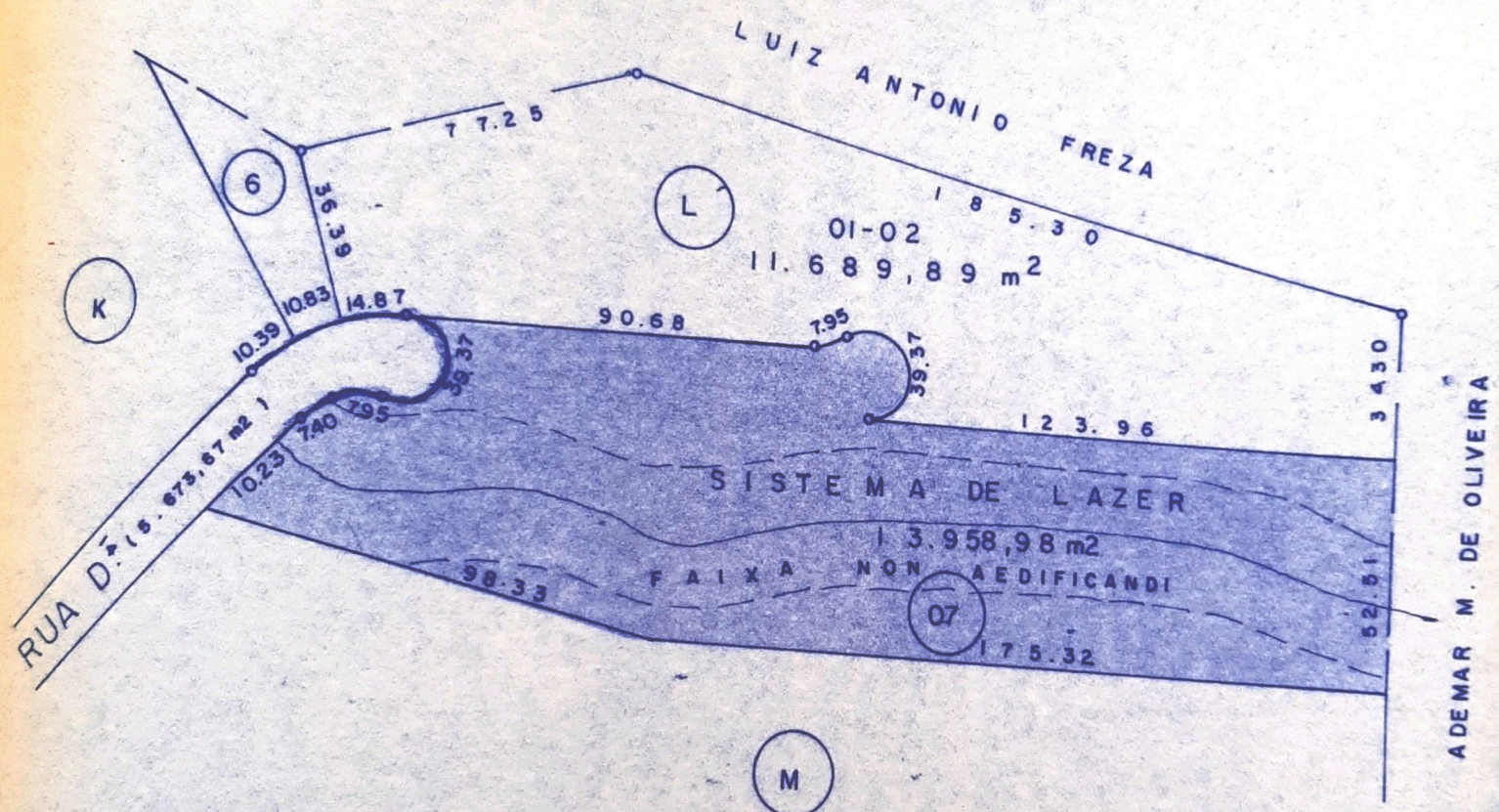
Em 28/05/90


 JOSÉ LORIVAL VERARDO
 Eng.º Civil - CREA 78.277/D

Processo N.º 228/90



EXISTENTE



MODIFICADO