



# Prefeitura Municipal de Louveira

ESTADO DE SÃO PAULO

**DECRETO Nº 1.845/97  
DE 05 DE DEZEMBRO DE 1997**

**DISPÕE SOBRE DESDOBRO DE LOTE**

**BENEDICTO DOS SANTOS NETTO,  
PREFEITO DO MUNICÍPIO DE  
LOUVEIRA - SP, NO USO DE SUAS  
ATRIBUIÇÕES LEGAIS, E,**

Considerando o processo administrativo nº  
97/430-0 de 25.06.97

Considerando as apreciações técnicas e  
jurídicas das Secretarias Competentes,

**DECRETA :**

**ARTIGO 1º** - Fica aprovado o projeto de  
desdobro do lote 22 da Quadra K, situado na Rua Lázaro P. Dutra, Lot.  
Cidade Jardim, Bairro Santo Antonio, neste Município de Louveira, de  
propriedade de **EVA OLIVEIRA MAGALHÃES** e **CLAUDEMIR  
SCARPIM**, passando o lote a ter as seguintes medidas e descrições:



# Prefeitura Municipal de Louveira

ESTADO DE SÃO PAULO

Decreto nº 1.845/97 2

## SITUAÇÃO DESDOBRADA:

**LOTE 22 A** : Tem início no marco F cravado junto a rua Lázaro Pereira Dutra, daí deflete a esquerda a distância de 5,00 m até o ponto B, deflete a direita a distância de 25,00 m até o ponto C, deflete a direita a distância de 5,00 m até o ponto E, deflete a direita a distância de 25,00 m até o marco F onde teve início esta descrição encerrando uma área de 125,00 m<sup>2</sup>.

**LOTE 22 B** : Tem início no marco A cravado junto a rua Lázaro Pereira Dutra, daí deflete a esquerda a distância de 5,00 m até o ponto F, deflete a direita a distância de 25,00 m até o ponto E, deflete a direita a distância de 5,00 m até o ponto D, deflete a direita a distância de 25,00 m até o marco A onde teve início esta descrição encerrando uma área de 125,00 m<sup>2</sup>.

**ARTIGO 2º** - Fica autorizado o registro perante o Cartório Competente, após cumpridas demais diligências pertinentes.

**ARTIGO 3º** - Este decreto entra em vigor na data de sua publicação, revogadas as disposições em contrário.

PREFEITURA MUNICIPAL DE LOUVEIRA  
Em 05 de dezembro de 1997

  
**BENEDITO DOS SANTOS NETTO**  
Prefeito Municipal

Publicado e registrado na Secretaria de Administração em 05 de dezembro de 1997.

  
**LUIZ CARLOS VIEIRA DE ANDRADE**  
Secretário de Administração

## MEMORIAL DESCRITIVO DE DESDOBRO DE LOTE

LOCAL - R. Lázaro P. Dutra, Qd. K, Lt 22, Lot. Cid.Jardim - B. Sto Antonio Louveira - SP.  
PROP. - Eva Oliveira Magalhães / Claudemir Scarpim.  
AREA - 250.00 m<sup>2</sup>.

### DESCRIÇÃO SITUAÇÃO ATUAL LOTE 22

Lote 22, tem início no marco A cravado junto a rua Lázaro Pereira Dutra, deflete a esquerda a distancia de 10.00 m até o ponto B, deflete a direita a distancia a de 25.00 m até o ponto C, deflete a direita a distancia de 10.00 m até o ponto D, deflete a direita a distancia de 25.00 m até o marco A, onde teve início esta descrição encerrando uma área de 250.00 m<sup>2</sup>.

### SITUAÇÃO PRETENDIDA LOTE 22-A


Lote 22 - A, tem início no marco F cravado junto a rua Lázaro Pereira Dutra, daí deflete a esquerda a distancia de 5.00 m até o ponto B, deflete a direita a distancia de 25.00 m até o ponto C, deflete a direita a distancia de 5.00 m até o ponto E, deflete a direita a distancia de 25.00 m até o marco F onde teve início esta descrição encerrando uma área de 125.00 m<sup>2</sup>.

### SITUAÇÃO PRETENDIDA LOTE 22-B

Lote 22- B, tem início no marco A, cravado junto a rua Lázaro Pereira Dutra, daí deflete a esquerda a distancia de 5.00 m até o ponto F, deflete a direita a distancia de 25.00 m até o ponto E, deflete a direita a distancia de 5.00 m até o ponto D, deflete a direita a distancia de 25.00 m até o marco A onde teve início esta descrição encerrando uma área de 125.00 m<sup>2</sup>.

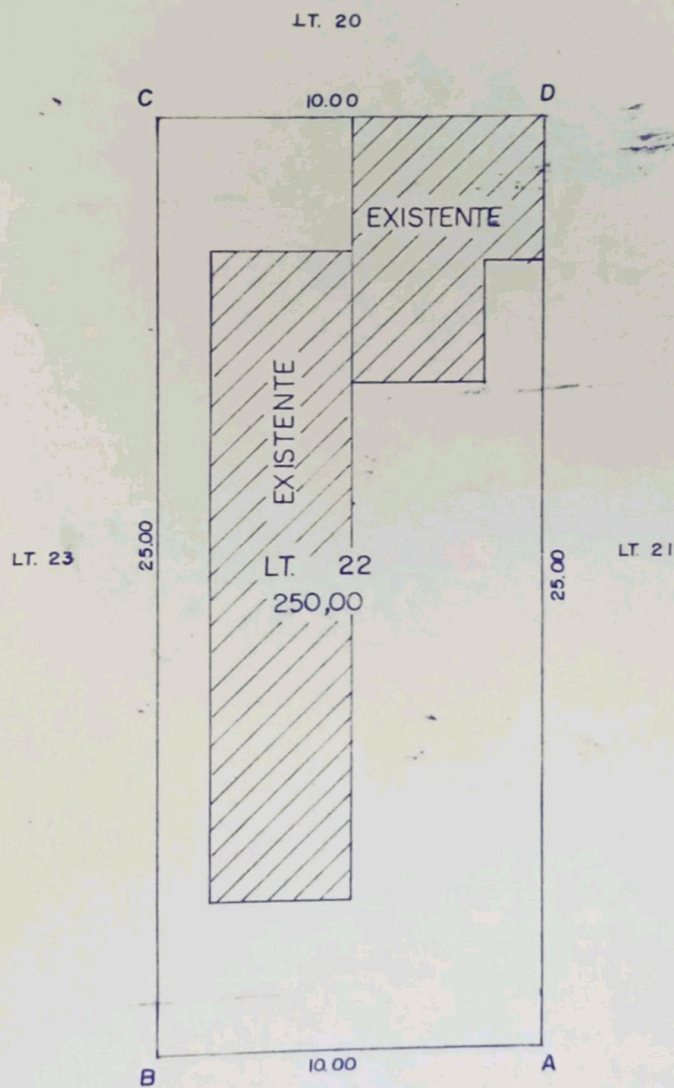
Louveira 27 de Agosto de 1.997.

  
Eva Oliveira Magalhães

  
Francisco de Paula Vitor Moreira  
Eng. Civil / Sanitarista  
Crea. 5060146476

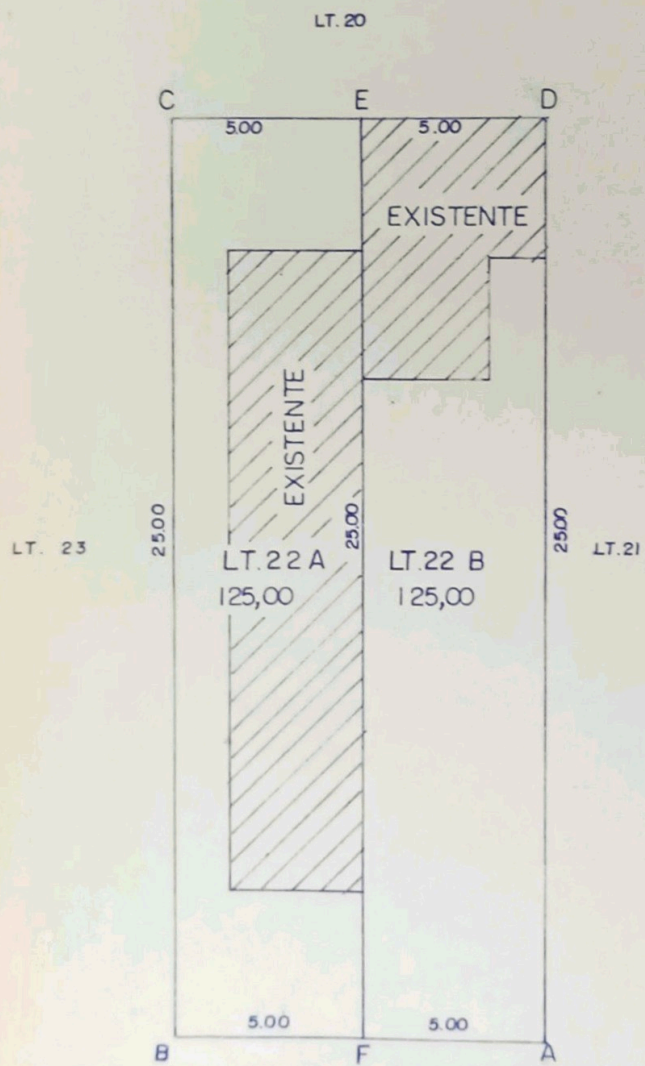
  
Claudemir Scarpim





R. LAZARO P. DUTRA

SITUAÇÃO ATUAL



R. LAZARO P. DUTRA

SITUAÇÃO PRETENDIDA