



Prefeitura Municipal de Louveira

ESTADO DE SÃO PAULO

DECRETO Nº 1.722/96 DE 20 DE AGOSTO DE 1.996

Dispõe sobre o desdobro do lote 22 da Quadra "A" do Loteamento Jardim São Francisco em acordo com o procedimento Administrativo nº 793/93.

DR. ELEUTÉRIO BRUNO MALERBA FILHO, Prefeito Municipal de Louveira, Estado de São Paulo, no uso de suas atribuições legais e face ao que consta do protocolado sob nº 793/93.

D E C R E T A :

Artigo 1º:- Fica aprovado o desdobro do lote 22 da Quadra A do Loteamento Jardim São Francisco de propriedade de LUIZ ADAUTO DOS SANTOS e JOSÉ DO PRADO PORTO em acordo com o procedimento administrativo nº 793/93, cuja planta e memorial descritivo ficam fazendo parte integrante deste.

Artigo 2º:- Este Decreto entrará em vigor na data de sua publicação, revogadas as disposições em contrário.

PREFEITURA MUNICIPAL DE LOUVEIRA

Em 20 de Agosto de 1.996

DR. ELEUTÉRIO BRUNO MALERBA FILHO

Prefeito Municipal

Publicado e Registrado na Secretaria de Administração em 20 de Agosto de 1.996.


DRª. INES REGINA NEUMANN

Secretária de Administração

+ MEMORIAL DESCRITIVO +

Assunto: DESDOBRAMENTO DE LOTES

Local: Rua Pedro Chiquetto, Lote 22, Quadra "A", Jardim Sao Francisco, Louveira/SP.

Proprietario: LUIZ ADAUTO DOS SANTOS
JOSE DO PRADO PORTO


SITUACAO ATUAL

LOTE "22" - Mede 10,00 metros de frente para a Rua Pedro Chiquetto, igual medida nos fundos confrontando com propriedade da Avicola Paulista, de ambos os lados mede 27,00 metros confrontando do lado direito de quem da via publica olha o Imovel com o Lote "21" e do lado esquerdo com o Lote "23" encerrando uma area de 270,00 metros quadrados.

SITUACAO PRETENDIDA

Lote "22-A" - Mede 5,00 metros de frente para a Rua Pedro Chiquetto, igual medida nos fundos confrontando com a Propriedade da Avicola Paulista, de ambos os lados mede 27,00 metros, confrontando do lado direito de quem da via publica olha o imovel com o Lote "21", e do lado esquerdo com o Lote "22-B" encerrando uma area de 135,00 metros quadrados.

Lote "22-B" - Mede 5,00 metros de frente para a Rua Pedro Chiquetto, igual medida nos fundos confrontando com propriedade da Avicola Paulista, de ambos os lados mede 27,00 metros confrontando do lado direito de quem da via publica olha o imovel com o Lote "22-A" e do lado esquerdo com o Lote "23", encerrando uma area de 135,00 metros quadrados.



Luiz Lorrival Verardo
Engenheiro Civil
CREA: 78277/D

ASSUNTO : DESDOBRO DE LOTES


LOCAL : RUA PEDRO CHIQUETTO , LOTE 22 , QUADRA "A"
JARDIM SÃO FRANCISCO , BAIRRO SANTO ANTONIO,
LOUVEIRA / SÃO PAULO.

PROPRIETÁRIOS: LUIZ ADAUTO DOS SANTOS E
JOSE DO PRADO PORTO.

ESCALA 1 X 200

DATA 02-04-93

SITUACAO S/ ESCALA



PROPRIETARIO
LUIZ ADAUTO DOS SANTOS

PROPRIETARIO
JOSE DO PRADO PORTO

ENGENHEIRO CIVIL RESPONSÁVEL
JOSE LORIVAL FERARDO
CREA: 78.277-D

AREAS EM M²

LOTE " 22 " _____ 270,00

LOTE " 22 A " _____ 135,00

LOTE " 22 B " _____ 135,00

A.R.T. Nº

201399451

APROVADA
Secretaria de Obras e Viação
Prefeitura Municipal de Louveira

Em 20/08/96

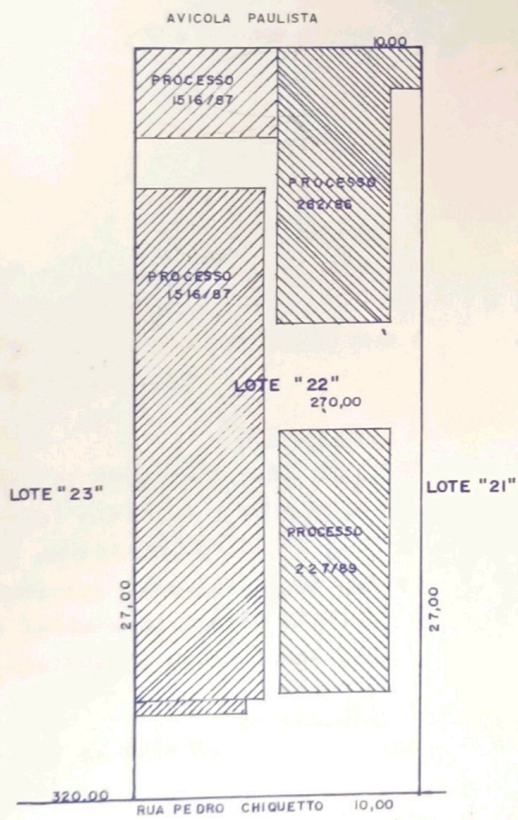
ANGELA LIPSKY

Ancora de Obras

Crea n.º 151.558/D

Processo n.º 793193

SITUAÇÃO ATUAL



SITUAÇÃO PRETENDIDA

