



# Prefeitura Municipal de Louveira

ESTADO DE SÃO PAULO

DECRETO Nº 1.696/96 DE 23 DE JANEIRO DE 1.996

Dispõe sobre aprovação de desmembramento de áreas.

DR. ELEUTÉRIO BRUNO MALERBA FILHO, Prefeito Municipal de Louveira, Estado de São Paulo, no uso de suas atribuições legais e face ao que consta do procedimento sob nº 1.733/95.

## DECRETA:

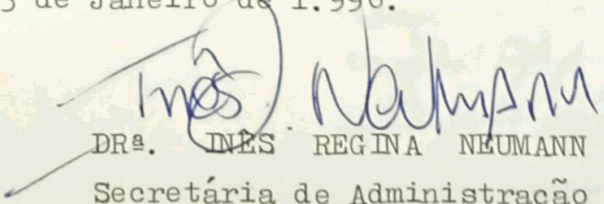
Artigo 1º:- Fica aprovado o Projeto de desmembramento de FRANCISCO OMIZOLLO e Outros, situada na Estrada da Boiada e Estrada Municipal, Vila Formosa, Louveira/SP., em conformidade com o procedimento sob nº 1.733/95, e em acordo com as plantas e o memorial descritivo, que devidamente rubricados ficam fazendo parte integrante deste Decreto.

Artigo 2º:- Este Decreto entrará em vigor na data de sua publicação, revogadas as disposições em contrário.

PREFEITURA MUNICIPAL DE LOUVEIRA  
Em 23 de Janeiro de 1.996

  
DR. ELEUTÉRIO BRUNO MALERBA FILHO  
Prefeito Municipal

Publicado e Registrado na Secretaria de Administração em 23 de Janeiro de 1.996.

  
DRª. INÊS REGINA NEUMANN  
Secretária de Administração

# PLANTA

F.U.

ASSUNTO: DESMEMBRAMENTO DE ÁREAS. 1

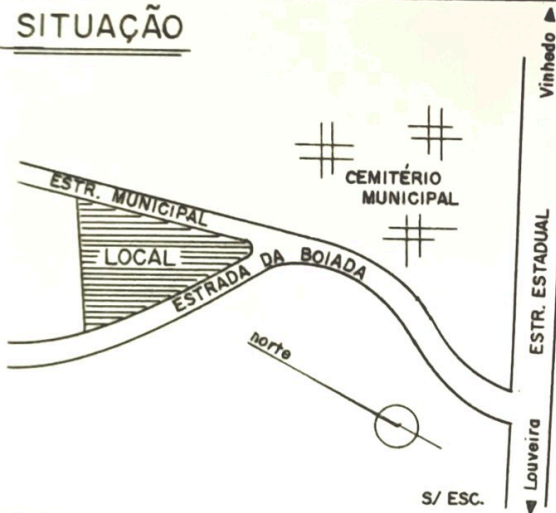
PROP:

**FRANCISCO OMIZZOLO**  
**sua mulher e outros.**

LOCAL: ESTRADA DA BOIADA e ESTRADA MUNICIPAL.  
VILA FORMOSA – LOUVEIRA

ESC. 1:500

## SITUAÇÃO



DECLARAMOS QUE A APROVAÇÃO DO PROJETO NÃO IMPLICA NO RECONHECIMENTO POR PARTE DA PREFEITURA DO DIREITO DE PROPRIEDADE DO IMÓVEL.

PROPRIETÁRIOS:

*Francisco Omizzolo*  
FRANCISCO OMIZZOLO

*Ana S. Drizgels*  
ANNA TARALLO OMIZZOLO

## ÁREAS

VIDE QUADRO ACIMA

RESP. TEC. AGRIM.  
PROJETO e DESENHO

*Odilon de Souza Filho*  
ODILON DE SOUZA FILHO  
CREA 064-103789-6

A.R.T. \_\_\_\_\_

APROVADA  
Secretaria de Obras e Viação  
Prefeitura Municipal de Louveira

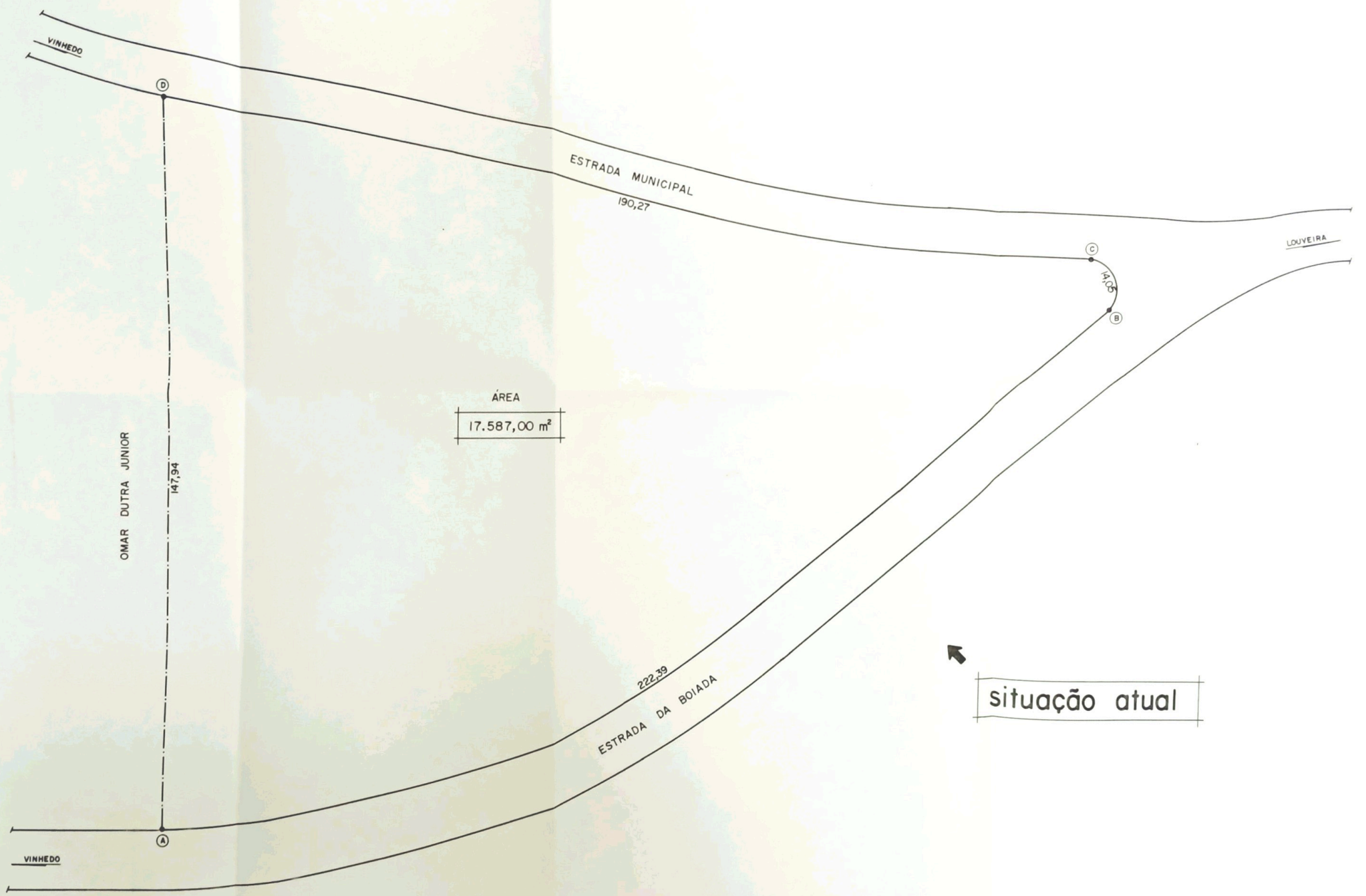
Em 22/01/96

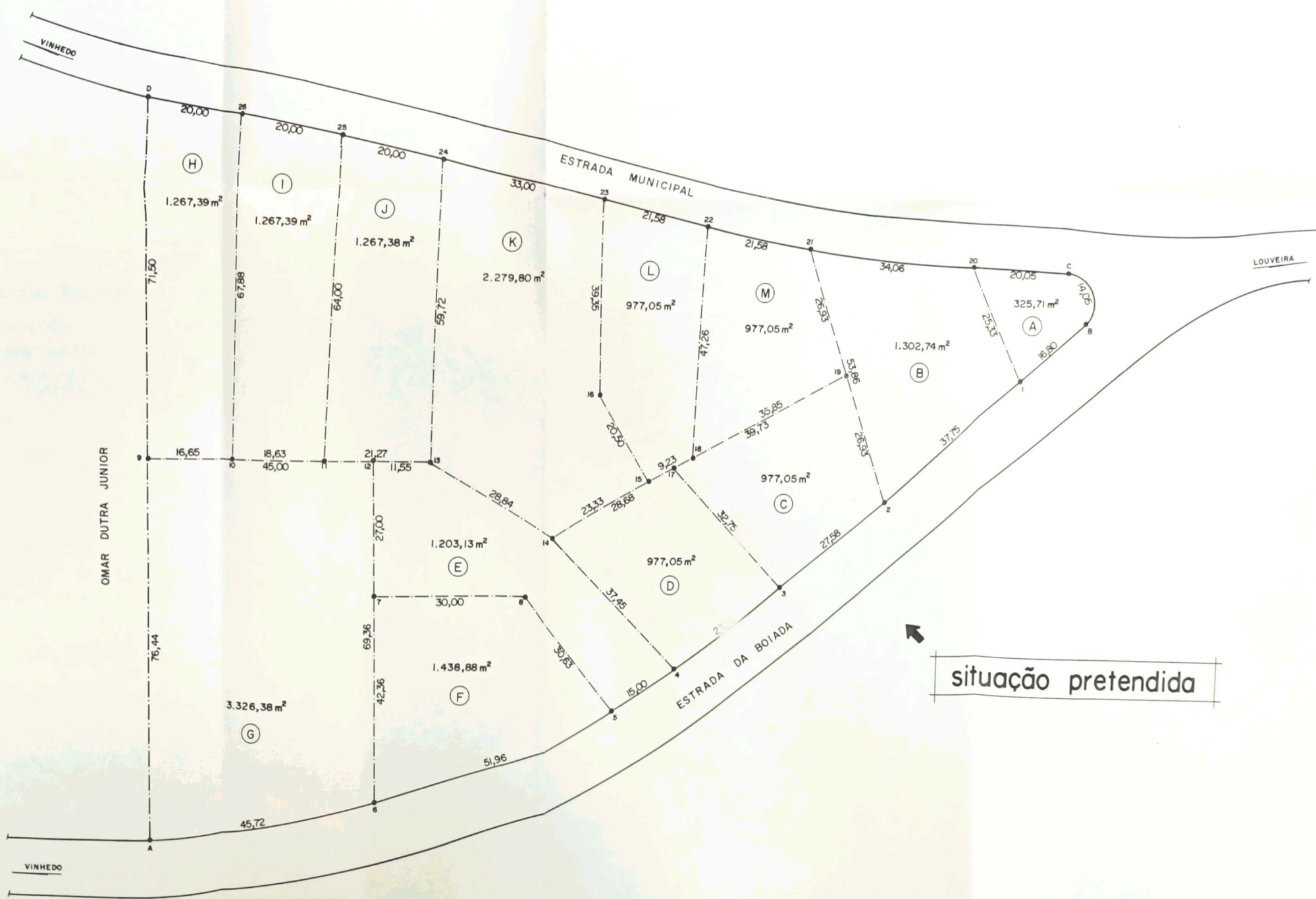
*Angela Lipari*  
ANGELA LIPARI

Arquiteta de Obras

Crea nº 101.558/0

Processo n.º 1733/95





situação pretendida



PROPRIETÁRIOS

OSVALDO LUÍS OMIZOLLO

Osvaldo

MARIA HELENA DE GODOY OMIZOLLO

Mariana S. Omizollo

DENIS FINAMORE

Denis Finamore

MARIA CELIA OMIZOLLO FINAMORE

Maria Celia S. Finamore

MARIO DONIZETI OMIZOLLO

Mario D. Omizollo

MARLENE DE FÁTIMA CONDINI OMIZOLLO

Marlene de Fátima

CLOVIS ROGÉRIO CASONI

Clovis Rogério Casoni

ROSANA APARECIDA OMIZOLLO CASONI

Rosana Casoni

MARCIZO TARALLO

Marcizo Tarallo

HELENA OMIZZOLO TARALLO

Helena Omizollo Tarallo

ANTONIO KUSTOR

Antonio Kustor

NEIDE OMIZZOLO KUSTOR

Neide Omizollo Kustor

MARIA DE LOURDES OMIZZOLO

Maria de Lourdes Omizollo

ALBERTO OMIZZOLO

Alberto Omizollo

LEIDE MARIA OMIZOLLO TARTARI

Leide M. - O. Tartari

LUIZ FERNANDO OMIZZOLO

Luiz Fernando Omizollo

FÁTIMA MARIA REGORÃO OMIZZOLO

Fátima Maria Regorão Omizollo

LEILA DE FÁTIMA OMIZZOLO

Leila de Fátima Omizollo

VALDIR DONISETE OMIZOLO

Valdir Donisete Omizollo

MARIZA DE FÁTIMA SCARPINELLI OMIZOLO

Mariza de Fátima Scarpinelli Omizollo

WILSON ROBERTO DO PRADO

Wilson Roberto do Prado

VERA LUCIA OMIZZOLO DO PRADO

Vera Lucia Omizollo do Prado

VALMIR JOSÉ OMIZZOLO

Valmir José Omizollo

ANTONIO CONDINI

Antonio Condini

LURDES TOREZIM CONDINI

Lurdes Torzini Condini

ISAÍAS CONDINI

Isaías Condini

Isaías Condini

= QUADRO DE ÁREAS =

ÁREA	A	325,71 m <sup>2</sup>
"	B	1.302,74 m <sup>2</sup>
"	C	977,05 m <sup>2</sup>
"	D	977,05 m <sup>2</sup>
"	E	1.203,13 m <sup>2</sup>
"	F	1.438,88 m <sup>2</sup>
"	G	3.326,38 m <sup>2</sup>
"	H	1.267,39 m <sup>2</sup>
"	I	1.267,39 m <sup>2</sup>
"	J	1.267,38 m <sup>2</sup>
"	K	2.279,80 m <sup>2</sup>
"	L	977,05 m <sup>2</sup>
"	M	977,05 m <sup>2</sup>
	TOTAL	17.587,00 m <sup>2</sup>

# Topografia

ODILON DE SOUZA FILHO  
 AGRIMENSOR - CREA 103.780/D

MEMORIAL DESCRITIVO

Assunto: Desmembramento de áreas.

Prop: FRANCISCO OMIZZOLO E OUTROS.

Local: Estrada da Boiada e Estrada Municipal.  
 Vila Formosa - LOUVEIRA (SP)

Limites e confrontações:

= SITUAÇÃO ATUAL =

Tem início no ponto "A" situado à margem esquerda da Estrada da Boiada, sentido Vinhedo/Louveira, divisa com propriedade de Omar Dutra da Silva Junior e área em questão; daí segue em direção ao ponto "B" numa extensão de 222,39m acompanhando alinhamento e confrontando com a Estrada da Boiada; daí deflete a esquerda segue em curva até o ponto "C" numa extensão de 14,05m na confluência da Estrada da Boiada com a Estrada Municipal; daí segue em direção ao ponto "D" numa extensão de 190,27m acompanhando alinhamento e confrontando com a Estrada Municipal; finalmente deflete a esquerda segue até o ponto "A" inicial, numa extensão de 147,94m em reta, confrontando com propriedade de Omar Dutra da Silva Junior; perfazendo assim uma área de... 17.587,00 m<sup>2</sup>.

= SITUAÇÃO PRETENDIDA =

Área "A" = 325,71 m<sup>2</sup>

Tem início no ponto "B" situado à margem direita da Estrada da Boiada, sentido Louveira/Vinhedo, confluência da Estrada da Boiada com a Estrada Municipal; daí segue em direção ao ponto "1" com 16,80m acompanhando alinhamento e confrontando com a Estrada da Boiada; daí deflete a direita segue até o ponto "20" com 25,33m em reta confrontando com área "B"; daí deflete a direita segue até o ponto "C" com 20,05m acompanhando alinhamento e confrontando com a Estrada Municipal; finalmente deflete a direita segue em curva até o ponto "B" inicial com 14,05m na confluência da Estrada Municipal com a Estrada da Boiada.

Área "B" = 1.302,74 m<sup>2</sup>

Tem início no ponto "1" situado à margem direita da Estrada da Boiada, sentido Louveira/Vinhedo, distante 16,80m da confluência da Estrada da Boiada com Estrada Municipal; daí segue em direção ao ponto "2" com 37,75m acompanhando alinhamento e confrontando com a Estrada da Boiada; daí deflete a direita segue até o ponto "21" com 53,86m em reta confrontando com áreas "C" e "M"; daí deflete a direita segue até o ponto "20" com 34,06m acompanhando alinhamento e confron-

# Topografia

ODILON DE SOUZA FILHO

AGRIMENSOR - CREA 103.780/D

cont...

confrontando com a Estrada Municipal; finalmente deflete a direita e segue até o ponto "1" inicial com 25,33m em reta confrontando com a área "A".

## Área "C" = 977,05 m<sup>2</sup>

Tem início no ponto "2" situado à margem direita da Estrada da Boiada, sentido Louveira/Vinhedo, distante 54,55m da confluência da Estrada da Boiada com Estrada Municipal; daí segue em direção ao ponto "3" com 27,58m acompanhando alinhamento e confrontando com a Estrada da Boiada; daí deflete a direita segue até o ponto "17" com 32,75m em / reta confrontando com área "D"; daí deflete a direita segue até o ponto "19" com 39,73m em reta confrontando com áreas "L" e "M"; finalmente deflete a direita segue até o ponto "2" inicial com 26,93m em reta confrontando com área "B".

## Área "D" = 977,05 m<sup>2</sup>

Tem início no ponto "3" situado à margem direita da Estrada da Boiada, sentido Louveira/Vinhedo, distante 82,13m da confluência da Estrada da Boiada com Estrada Municipal; daí segue em direção ao ponto "4" com 27,58m acompanhando alinhamento e confrontando com a Estrada da Boiada; daí deflete a direita segue até o ponto "14" com 37,45m em reta confrontando com área "E"; daí deflete a direita segue até o ponto "17" com 28,68m em reta confrontando com áreas "K" e "L"; finalmente deflete a direita segue até o ponto "3" inicial com 32,75m em reta / confrontando com área "C".

## Área "E" = 1.203,13 m<sup>2</sup>

Tem início no ponto "4" situado à margem direita da Estrada da Boiada sentido Louveira/Vinhedo, distante 109,71m da confluência da Estrada da Boiada com Estrada Municipal; daí segue em direção ao ponto "5" / com 15,00m acompanhando alinhamento e confrontando com a Estrada da Boiada; daí deflete a direita segue até o ponto "8" com 30,63m em reta confrontando com área "F"; daí deflete a esquerda segue até o ponto "7" com 30,00m em reta confrontando com área "F"; daí deflete a direita segue até o ponto "12" com 27,00m em reta confrontando com área "G"; daí deflete a direita segue até o ponto "13" com 11,55m em reta confrontando com área "J"; daí deflete a direita segue até o ponto / "14" com 28,84m em reta confrontando com área "K"; finalmente deflete a direita segue até o ponto "4" inicial com 37,45m em reta confrontando com área "D".

## Área "F" = 1.438,88 m<sup>2</sup>

Tem início no ponto "5" situado à margem direita da Estrada da Boiada sentido Louveira/Vinhedo, distante 124,71m da confluência da Estrada da Boiada com Estrada Municipal; daí segue em direção ao ponto "6" c/ 51,96m acompanhando alinhamento e confrontando com Estrada da Boiada; daí deflete a direita segue até o ponto "7" com 42,36m em reta confrontando com área "G"; daí deflete a direita segue até o ponto "8" com 30,00m em reta confrontando com área "E"; finalmente deflete a direita segue até o ponto "5" inicial com 30,63m em reta confrontando com área "E".



# Topografia

ODILON DE SOUZA FILHO

AGRIMENSOR - CREA 103.780/D

cont...

## Área "G" = 3.326,38 m<sup>2</sup>

Tem início no ponto "6" situado à margem direita da Estrada da Boiada sentido Louveira/Vinhedo, distante 176,67m da confluência da Estrada da Boiada com Estrada Municipal; daí segue em direção ao ponto "A" c/ 45,72m acompanhando alinhamento e confrontando com a Estrada da Boiada; daí deflete a direita segue até o ponto "9" com 76,44m em reta / confrontando com propriedade de Omar Dutra da Silva Junior; daí deflete a direita segue até o ponto "12" com 45,00m em reta confrontando com áreas "H", "I" e "J"; finalmente deflete a direita segue até o ponto "6" inicial com 69,36m em reta confrontando com áreas "E" e "F".

## Área "H" = 1.267,39 m<sup>2</sup>

Tem início no ponto "26" situado à margem esquerda da Estrada Municipal, sentido Louveira/Vinhedo, distante 170,27m da confluência da Estrada Municipal com Estrada da Boiada; daí segue em direção ao ponto "D" com 20,00m acompanhando alinhamento e confrontando com a Estrada Municipal; daí deflete a esquerda segue até o ponto "9" com 71,50m em reta confrontando com propriedade de Omar Dutra da Silva Junior; daí deflete a esquerda segue até o ponto "10" com 16,65m em reta confrontando com área "G"; finalmente deflete a esquerda segue até o ponto "26" inicial com 67,88m em reta confrontando com área "I".

## Área "I" = 1.267,39 m<sup>2</sup>

Tem início no ponto "25" situado à margem esquerda da Estrada Municipal, sentido Louveira/Vinhedo, distante 150,27m da confluência da Estrada Municipal com Estrada da Boiada; daí segue em direção ao ponto "26" com 20,00m acompanhando alinhamento e confrontando com a Estrada Municipal; daí deflete a esquerda segue até o ponto "10" com 67,88m / em reta confrontando com área "H"; daí deflete a esquerda segue até o ponto "11" com 18,63m em reta confrontando com área "G"; finalmente / deflete a esquerda segue até o ponto "25" inicial com 64,00m em reta confrontando com área "J".

## Área "J" = 1.267,38 m<sup>2</sup>

Tem início no ponto "24" situado à margem esquerda da Estrada Municipal, sentido Louveira/Vinhedo, distante 130,27m da confluência da Estrada Municipal com Estrada da Boiada; daí segue em direção ao ponto "25" com 20,00m acompanhando alinhamento e confrontando com a Estrada Municipal; daí deflete a esquerda segue até o ponto "11" com 64,00m / em reta confrontando com área "I"; daí deflete a esquerda segue até o ponto "13" com 21,27m em reta confrontando com áreas "G" e "E"; finalmente deflete a esquerda segue até o ponto "24" inicial com 59,72m em reta confrontando com área "K".

## Área "K" = 2.279,80 m<sup>2</sup>

Tem início no ponto "23" situado à margem esquerda da Estrada Municipal, sentido Louveira/Vinhedo, distante 97,27m da confluência da Estrada Municipal com Estrada da Boiada; daí segue em direção ao ponto "24" com 33,00m acompanhando alinhamento e confrontando com a Estrada Municipal; daí deflete a esquerda segue até o ponto "13" com 59,72m em reta confrontando com Área "J"; daí deflete a esquerda segue até

# Topografia

ODILON DE SOUZA FILHO

AGRIMENSOR - CREA 103.789/D

cont...

segue até o ponto "14" com 28,84m em reta confrontando com área "E"; dai deflete a esquerda segue até o ponto "15" com 23,33m em reta confrontando com área "D"; dai deflete a esquerda segue até o ponto "16" com 20,50m em reta confrontando com área "L"; finalmente deflete a direita segue até o ponto "23" inicial com 39,35m em reta confrontando com área "L".


Área "L" = 977,05 m<sup>2</sup>

Tem inicio no ponto "22" situado à margem esquerda da Estrada Municipal, sentido Louveira/Vinhedo, distante 75,69m da confluência da Estrada Municipal com a Estrada da Boiada; dai segue em direção ao ponto "23" com 21,58m acompanhando alinhamento e confrontando com a Estrada Municipal; dai deflete a esquerda segue até o ponto "16" com 39,35m em reta confrontando com área "K"; dai deflete a esquerda segue até o ponto "15" com 20,50m em reta confrontando com área "K"; dai deflete a esquerda segue até o ponto "18" com 9,23m em reta confrontando com as áreas "D" e "C"; finalmente deflete a esquerda segue até o ponto "22" inicial com 47,26m em reta confrontando com área "M".

Área "M" = 977,05 m<sup>2</sup>


Tem inicio no ponto "21" situado à margem esquerda da Estrada Municipal, sentido Louveira/Vinhedo, distante 54,11m da confluência da Estrada Municipal com Estrada da Boiada; dai segue em direção ao ponto "22" com 21,58m acompanhando alinhamento e confrontando com Estrada Municipal; dai deflete a esquerda segue até o ponto "18" com 47,26m em reta confrontando com área "L"; dai deflete a esquerda segue até o ponto "19" com 35,85m em reta confrontando com área "C"; finalmente deflete a esquerda segue até o ponto "21" inicial com 26,93m em reta confrontando com área "B".

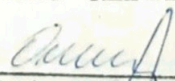
Louveira, 28 de Setembro de 1995

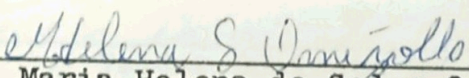
  
 Odilon de Souza Filho  
 CREA 064-103789-6

Proprietários:

  
 Francisco Omizzolo

  
 Anna Tarallo Omizzolo

  
 Osvaldo Luis Omizzolo

  
 Maria Helena de Godoy Omizzolo

## Topografia

cont...

ODILON DE SOUZA FILHO

AGRIMENSOR - CREA 103.780/D

*Denis Finamore*  
 \_\_\_\_\_  
 Denis Finamore

*Maria Celia I. Finamore*  
 \_\_\_\_\_  
 Maria Celia Omizollo Finamore

*Mario Donizeti Omizollo*  
 \_\_\_\_\_  
 Mario Donizeti Omizollo

*Marlene de Fátima Condini Omizollo*  
 \_\_\_\_\_  
 Marlene de Fátima Condini Omizollo

*Clovis Rogério Casoni*  
 \_\_\_\_\_  
 Clovis Rogério Casoni

*Rosana Aparecida Omizollo Casoni*  
 \_\_\_\_\_  
 Rosana Aparecida Omizollo Casoni

*Narcizo Tarallo*  
 \_\_\_\_\_  
 Narcizo Tarallo

*Helena Omizollo Tarallo*  
 \_\_\_\_\_  
 Helena Omizollo Tarallo

*Antonio Kustor*  
 \_\_\_\_\_  
 Antonio Kustor

*Neide Omizollo Kustor*  
 \_\_\_\_\_  
 Neide Omizollo Kustor

*Maria de Lourdes Omizollo*  
 \_\_\_\_\_  
 Maria de Lourdes Omizollo

*Alberto Omizollo*  
 \_\_\_\_\_  
 Alberto Omizollo

*Leide Maria Omizollo Tartari*  
 \_\_\_\_\_  
 Leide Maria Omizollo Tartari

*Luiz Fernando Omizollo*  
 \_\_\_\_\_  
 Luiz Fernando Omizollo

*Fátima Maria Regorão Omizollo*  
 \_\_\_\_\_  
 Fátima Maria Regorão Omizollo

*Leila de Fátima Omizollo*  
 \_\_\_\_\_  
 Leila de Fátima Omizollo

*Valdir Donisete Omizollo*  
 \_\_\_\_\_  
 Valdir Donisete Omizollo

# Topografia

ODILON DE SOUZA FILHO  
AGRIMENSOR - CREA 103.780/D

cont...

*Odilon*  
\_\_\_\_\_  
Mariza de Fátima Scarpinelli Omizzolo

*Wilson Roberto do Prado*  
\_\_\_\_\_  
Wilson Roberto do Prado

*Vera Lucia Omizzolo do Prado*  
\_\_\_\_\_  
Vera Lucia Omizzolo do Prado

*Valmir José Omizzolo*  
\_\_\_\_\_  
Valmir José Omizzolo

*Antonio Condini*  
\_\_\_\_\_  
Antonio Condini

*Lurdes Terezim Condini*  
\_\_\_\_\_  
Lurdes Terezim Condini

*Isaias Condini*  
\_\_\_\_\_  
Isaias Condini



APROVADA  
Secretaria de Obras e Viação  
Prefeitura Municipal de Leme  
Em 22/02/86  
*Angela Lipsky*  
ANGELA LIPSKY  
Assessora do CREA  
Crea n.º 151.535/1  
Processo n.º 1733/55

*Odilon*