



Prefeitura Municipal de Louveira

ESTADO DE SÃO PAULO

DECRETO Nº 1.491/93 DE 05 DE AGOSTO DE 1.993

Dispõe sobre a verificação dos lotes 6 e 7 da Gleba 4.

DR. ELEUTÉRIO BRUNO MALERBA FILHO, Prefeito Municipal de Louveira, Estado de São Paulo, usando das atribuições que lhes são conferidas por Lei:


D E C R E T A :

Artigo 1º:- Fica aprovado o projeto de unificação dos lotes 6 e 7 da Gleba 4, de propriedade de Silvano Gabbai em conformidade com a planta e o memorial descritivo constante do protocolado nº 836/93, que ficam fazendo parte integrante deste.


Artigo 2º:- Este decreto entra em vigor na data de sua publicação revogadas as disposições em contrário.

PREFEITURA MUNICIPAL DE LOUVEIRA

Em 05 de Agosto de 1.993


DR. ELEUTÉRIO BRUNO MALERBA FILHO
Prefeito Municipal

Publicado e Registrado na Secretaria de Administração em 05 de Agosto de 1.993.


ELENICE MARIA COLETTI BONETTO
Secretária de Administração

MEMORIAL DESCRITIVO

Assunto : Unificacao de Lotes
proprietario : Silvano Gabbai
Local : Lotes 06 e 07 destacado do remanescente da
gleba 04. Louveira

Areas : 512,75 m2 (Lote 06)
 504,00 m2 (Lote 07)

Total Unificado : 1016,75 m2

LIMITES E CONFRONTACOES DA SITUACAO ATUAL :

MATRICULA : 50.330

LOTE 06 : Um terreno destacado do remanescente da gleba "4", designado como LOTE 06, com a area de 512,75 metros quadrados, situado na cidade e municipio de LOUVEIRA, desta comarca, distante 126,25 metros do inicio da confluencia da Rua Silverio Finamore com a Rua Joaquim Simoes, lado direito, de quem daquela entra e segue por esta, medindo 10,05 metros em curva, de frente para a Rua Joaquim Simoes; 51,30 metros do lado direito, de quem da referida via publica olha para o imovel, confrontando com o lote nr. 05; 51,25 metros do lado esquerdo, confrontando com o lote nr. 07; e, 10,00 metros nos fundos, confrontando com o lote nr. 04.

APROVADA
Secretaria de Obras e Viação
Prefeitura Municipal de Louveiro

Em... 05/08/1993...



José Maria Diniz

Engº Agrimensor e Civil - CREA 060.117.965-4

Processo Nº 836/93


MATRICULA : 50.331

LOTE 07 : Um terreno destacado do remanescente da gleba "4", designado como LOTE 07, com a area de 504,00 metros quadrados, situado na cidade e municipio de LOUVEIRA, desta comarca, distante 136,30 metros do inicio da confluencia da Rua Silverio Finamore com a Rua Joaquim Simoes, lado direito, de quem daquela entra e segue por esta, medindo 2,57 em curva + 7,48 em reta, de frente para a Rua Joaquim Simoes; 51,25 metros do lado direito, de quem da referida via publica olha para o imovel, confrontando com o lote nr. 06; 49,55 metros do lado esquerdo, confrontando com o lote nr. 08; e, 10,00 metros nos fundos, confrontando com o lote nr. 03.

SITUACAO PRETENDIDA UNIFICADA :

Area Unificada : 1016,75 m²

Um lote de 1016,75 metros quadrados de area unificada medindo 12,62 metros em curva + 7,48 metros em reta, de frente para a Rua Joaquim Simoes; 51,30 metros do lado direito, de quem da referida via publica olha o imovel, confrontando com o lote 05; 49,55 metros do lado esquerdo, confrontando com o lote 08; e, 20,00 metros nos fundos, confrontando com os lotes nr. 03 e 04.



ENGENHEIRO CIVIL
SILVANO GABBAI

SILVANO GABBAI

Eng.º Civil
CREA 0600.75915-6



PROPRIETARIO

Louveira, 22 de abril de 1993

APROVADA
Secretaria de Obras e Viação
Prefeitura Municipal de Loureiro

Em... 05/08/1993...


JOSE MARIA FERREIRA

Engº Agrimensor e Civil - CREA 060.117.965-4

Processo Nº ... 836/93