



# Prefeitura Municipal de Louveira

ESTADO DE SÃO PAULO

DECRETO Nº 1.636/95 DE 14 DE FEVEREIRO DE 1.995

Dispõe sobre a aprovação de desdobro de lotes.

DR. ELEUTÉRIO BRUNO MALERBA FILHO, Prefeito do Município de Louveira, Estado de São Paulo, no uso de suas atribuições legais e face ao que consta do procedimento administrativo sob nº 035/95.

D E C R E T A :

Artigo 1º:- Fica aprovado sob a denominação de desdobro o fracionamento do lote 02 da Quadra B, do loteamento denominado Jardim Nova América, localizado no perímetro urbano do Município de Louveira, Estado de São Paulo, que consta pertencer a JAIME CARLOS MARÇON consoante R 04 da matrícula nº 50.368 do 1º Cartório de Registro de Imóveis da Comarca de Jundiá e em atendimento a planta e o memorial descritivo inserto no procedimento nº 035/95 que devidamente rubricados ficam fazendo parte integrante do presente Decreto.

Artigo 2º:- Este Decreto entra em vigor na data de sua publicação, revogadas as disposições em contrário.

PREFEITURA MUNICIPAL DE LOUVEIRA

Em 14 de Fevereiro de 1.995

DR. ELEUTÉRIO BRUNO MALERBA FILHO

Prefeito Municipal

Segue Fl. 02 ....



# Prefeitura Municipal de Louveira

ESTADO DE SÃO PAULO

Fl. 02 .....

DECRETO Nº 1.636/95 DE 14 DE FEVEREIRO DE 1.995

Publicado e Registrado na Secretaria de Administração em 14 de Fevereiro de 1.995.

ELENICE MARIA COLETTI BONETTO

Secretária de Administração

PROJETO COMPLETO

FOLHA ÚNICA

PROJETO PARA DESDOBRAMENTO DE TERRENO

6

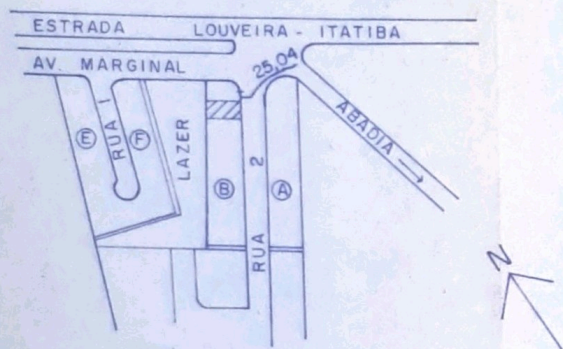
LOCAL - RUA 02, QUADRA "B", LOTE 02, Nº 772, 782, JARDIM NOVA AMÉRICA, LOUVEIRA - SP.

PROPRIETÁRIO - JAIME CARLOS MARÇON

ESCALA - 1/200

SITUAÇÃO SEM ESCALA

OUT/94



ÁREAS (M<sup>2</sup>)

- SITUAÇÃO ATUAL	
LOTE 02	1.012,50
- DESDOBRAMENTO	
LOTE A	506,25
LOTE B	506,25
TOTAL	1.012,50

*Jaime Carlos Marçon*  
PROPRIETÁRIO

*Eliana de Abreu Bellini*  
ARQUITETA E RESP. TÉCNICA  
ELIANA DE ABREU BELLINI  
CREA 0685152117  
ART 0685152117/94010

**APROVADA**  
Secretaria de Obras e Viação  
Prefeitura Municipal de Louveira

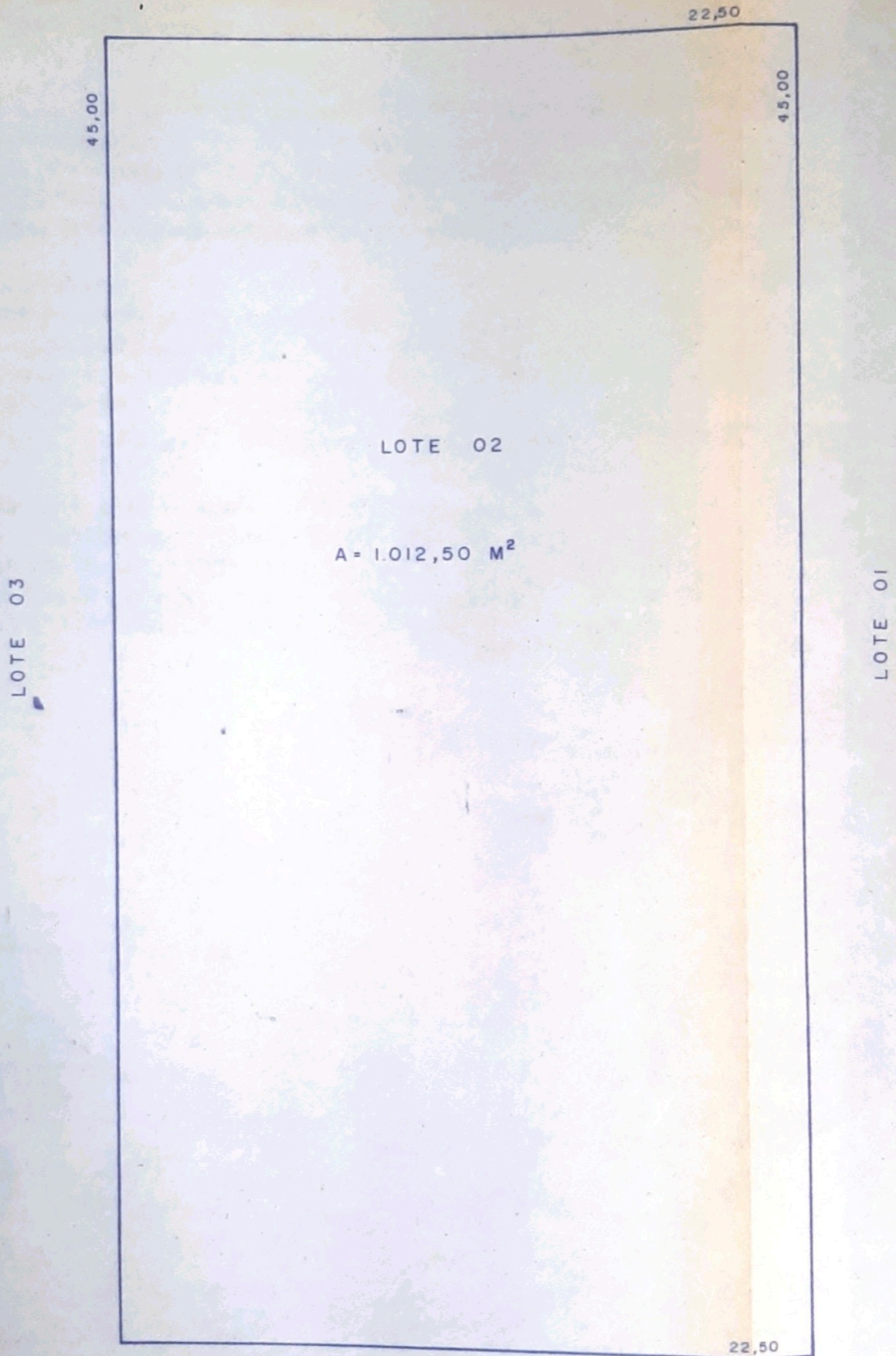
Em 22/02/95.

*Márcio Antônio Ferreira Villela*  
Eng.º Civil - CREA-RJ 10574/78

Processo N.º 035/95

- SITUAÇÃO ATUAL


VIELA 3



RUA 02

- DESDOBRO

VIELA 3



MEMORIAL DESCRITIVO:

Projeto para desdobro de terreno.

Proprietário: Jaime Carlos Marçon.

Local: Rua 02, Quadra "B", Lote 02, nº 772, 782  
Jardim Nova América - Louveira - SP.

Situação Atual:

Lote 02 - lote de terreno sob o nº 02 da Quadra "B", com área de /  
1.012,50 metros quadrados; medindo 22,50 metros de frente à Rua 02;  
45,00 metros à esquerda de quem olha da rua, confrontando com o lote  
03; 45,00 metros à direita de quem olha da rua, confrontando com  
o lote 01, e, 22,50 metros de fundos, confrontando com a Viela 3.

Situação Pretendida (Desdobro):

Lote "A" - lote de terreno sob o nome lote "A" da Quadra "B", com /  
área de 506,25 metros quadrados; medindo 11,25 metros de frente pa-  
ra a Rua 02; 45,00 metros à esquerda de quem olha da rua, confron-  
tando com o lote 03; 45,00 metros à direita de quem olha da rua, /  
confrontando com o lote "B", e, 11,25 metros de fundos confrontando  
com a Viela 3.


Lote "B" - lote de terreno sob o nome lote "B" da Quadra "B", com /  
área de 506,25 metros quadrados; medindo 11,25 metros de frente pa-  
ra a Rua 02; 45,00 metros à esquerda de quem olha da rua, confron-  
tando com o lote "A"; 45,00 metros à direita de quem olha da rua,  
confrontando com o lote 01; e, 11,25 metros de fundos, confrontando  
com a Viela 3.

Jaime Carlos Marçon  
Proprietário

Eliana de Abreu Bellini  
Arquiteta e Resp. Técnica  
Eliana de Abreu Bellini  
C.R.E.A. 0685152117  
A.R.T. 0685152117/94010

**A P R O V A D A**  
**Secretaria de Obras e Viação**  
**Prefeitura Municipal de Louveira**

Em 22/02/95

  
Márcio Antônio Ferreira Villela  
Eng.º Civil - CREA-RJ 10.574/78

Processo N.º 035/95