



Prefeitura Municipal de Louveira

Estado de São Paulo



DECRETO N.º 2.290/2000
EM 24 DE FEVEREIRO DE 2.000.

DISPÕE SOBRE DESDOBRO DE LOTE.

***BENEDICTO DOS SANTOS NETTO**, Prefeito Municipal de Louveira, Estado de São Paulo, usando de suas atribuições legais, e*

Considerando o processo administrativo n.º 1906-6/97 de 04.11.97,

Considerando as apreciações técnicas e jurídicas das Secretarias Competentes,

DECRETA:

Artigo 1º - Fica aprovado o projeto de desdobro do lote 15 - quadra B, situado na Rua Reducino Martins Cruz, Loteamento Jardim Vera Cruz, Bairro do Leitão, neste Município de Louveira de propriedade de **CÍCERO ALVES DOS SANTOS** e **JOSÉ IVO DA CONCEIÇÃO**, passando os lotes a terem as seguintes medidas e descrições:

SITUAÇÃO DESDOBRADA:

LOTE 15-A - Com área de 150,00 metros quadrados, que assim se descreve: Inicia-se no ponto F, localizado a 81,13 metros da Rua Silvério Finamore; junto ao alinhamento da Rua Reducino Martins Cruz, pelo seu lado esquerdo para quem entra pela Rua Silvério Finamore e em comum com o lote 15-B; segue confrontando com a Rua Reducino Martins Cruz com distância de 5,00 metros até o ponto B; deflete à esquerda confrontando com o lote 14 com distância de 30,00 metros até o ponto C; deflete à esquerda confrontando com o Campos Empreend. Imob. S/C Ltda. com distância de 5,00 metros até o ponto G; deflete à esquerda confrontando com o lote 15-B com distância de 30,00 metros até o ponto F, início desta descrição.



Prefeitura Municipal de Louveira

Estado de São Paulo

Decreto 2.290/2000




LOTE 15-B - Com a área de 150,35 metros quadrados, que assim se descreve: inicia-se no Ponto A, localizado a 76,13 metros da Rua Silvério Finamore; junto ao alinhamento da Rua Reducino Martins Cruz, pelo seu lado esquerdo para quem entra pela Rua Silvério Finamore e em comum com o lote 16; segue confrontando com a Rua Reducino Martins Cruz com distância de 5,00 metros até o ponto F; deflete à esquerda confrontando com o lote 15-A com distância de 30,00 metros até o ponto G; deflete à esquerda confrontando com o Campos Empreend. Imob. S/C Ltda., com distância de 0,20 metros até o ponto D, segue com distância de 4,80 metros até o ponto E; deflete à esquerda confrontando com o lote 16, com distância de 30,07 metros até o ponto A início desta descrição.

Artigo 2º - Fica autorizado o registro perante o Cartório Competente, após cumpridas demais diligências pertinentes.

Artigo 3º - Este decreto entrará em vigor na data de sua publicação, revogadas as disposições em contrário.

PREFEITURA MUNICIPAL DE LOUVEIRA
Em 24 de FEVEREIRO de 2.000.


BENEDICTO DOS SANTOS NETTO
Prefeito Municipal

Publicada e registrada na Secretaria de Administração
em 24 de fevereiro de 2.000.


LUIZ CARLOS VIEIRA DE ANDRADE
Secretário de Administração



MEMORIAL DESCRITIVO

ASSUNTO: DESDOBRO DE LOTE

LOCAL: Rua Reducino Martins Cruz - Lote 15 - Quadra B

Lot. Jardim Vera Cruz - Bairro do Leitão - Louveira - S.P

PROPRIETÁRIOS: Cícero Alves dos Santos e José Ivo da Conceição


LIMITES E CONFRONTAÇÕES
SITUAÇÃO ATUAL

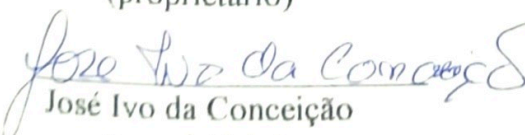
LOTE 15 : Com área de 300,35 metros quadrados, que assim se descreve: Inicia-se no ponto A, localizado a 76,13 metros da Rua Silvério Finamore, junto ao alinhamento da Rua Reducino Martins Cruz pelo lado esquerdo da referida rua para quem entra pela Rua Silvério Finamore e em comum com o lote 16; segue confrontando com a Rua Reducino Martins Cruz com distância de 10,00 metros até o ponto B; deflete a esquerda confrontando com o lote 14 com distância de 30,00 metros até o ponto C; deflete a esquerda confrontando com o Campos Empreend. Imob. S/C. Ltda. com distância de 5,20 metros até o ponto D; segue com distância de 4,80 metros até o ponto E; deflete a esquerda confrontando com o lote 16, com distância de 30,07 metros até o ponto A, início desta descrição.

SITUAÇÃO PRETENDIDA

LOTE 15A : Com área de 150,00 metros quadrados, que assim se descreve: Inicia-se no ponto E, localizado a 81,13 metros da Rua Silvério Finamore; junto ao alinhamento da Rua Reducino Martins Cruz, pelo seu lado esquerdo para quem entra pela Rua Silvério Finamore e em comum com o lote 15B; segue confrontando com a Rua Reducino Martins Cruz com distância de 5,00 metros até o ponto B; deflete a esquerda confrontando com o lote 14 com distância de 30,00 metros até o ponto C; deflete a esquerda confrontando com o Campos Empreend. Imob. S/C Ltda. com distância de 5,00 metros até o ponto G; deflete a esquerda confrontando com o lote 15B com distância de 30,00 metros até o ponto F, início desta descrição.

LOTE 15B: Com área de 150,35 metros quadrados, que assim se descreve: inicia-se no ponto A, localizado a 76,13 metros da Rua Silvério Finamore; junto ao alinhamento da Rua Reducino Martins Cruz, pelo seu lado esquerdo para quem entra pela Rua Silvério Finamore e em comum com o lote 16; segue confrontando com a Rua Reducino Martins Cruz com distância de 5,00 metros até o ponto E; deflete a esquerda confrontando com o lote 15A com distância de 30,00 metros até o ponto G; deflete a esquerda confrontando com o Campos Empreend. Imob. S/C. Ltda. com distância de 0,20 metros até o ponto D; segue com distância de 4,80 metros até o ponto E; deflete a esquerda confrontando com o lote 16, com distância de 30,07 metros até o ponto A início desta descrição.


Cícero Alves dos Santos
(proprietário)


José Ivo da Conceição
(proprietário)


José Maria Drezza
Eng. Agrim. e Civil
CREA 060.117.965.4



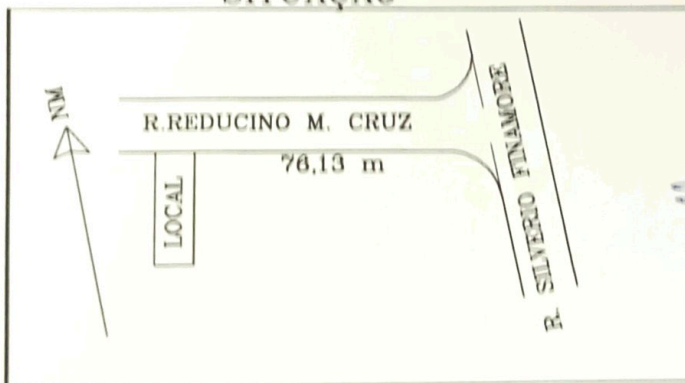
PROJETO PARA DESDOBRAMENTO DE LOTE

LOCAL - R. REDUCINO MARTINS CRUZ - LOTE 15
QD. B - J. VERA CRUZ - B. DO LEITÃO
LOUVEIRA - S.P.

PROPR. - CICERO ALVES DOS SANTOS E
JOSE IVO DA CONCEIÇÃO

ESCALA 1/200

SITUAÇÃO



[Signature]
CICERO ALVES DOS SANTOS

ÁREA (m2)

SITUAÇÃO ATUAL		
LOTE 15	-	300,35
SITUAÇÃO PRETENDIDA		
LOTE 15A	-	150,00
LOTE 15B	-	150,35

[Signature]
JOSE IVO DA CONCEIÇÃO

[Signature]
Eng. Agrimensor e Civil JOSÉ MARIA DREZZA
CREA 060.117.965.4
Resp. Técnico e Autor do Projeto

ART No _____

APROVADA

Secretaria de Planejamento e Obras
Prefeitura Municipal de Louveira

Em 11 de Dezembro de 2000

[Signature]
VIVIANI CHRISTINA MOTTA STECH
ENG. CIVIL - CREA 5 081 063 371

Processo n.º 9.810.9068

SITUAÇÃO ATUAL

CAMPOS EMPREE. IMOB. S/C LTDA



282°43'06" _ 281°53'38" _

E 4,80 m D 5,20 m C

LOTE 16

30,07 m

LOTE 15
A=300,35 M2

30,00 m

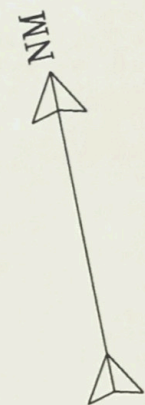
LOTE 14

A 10,00m B

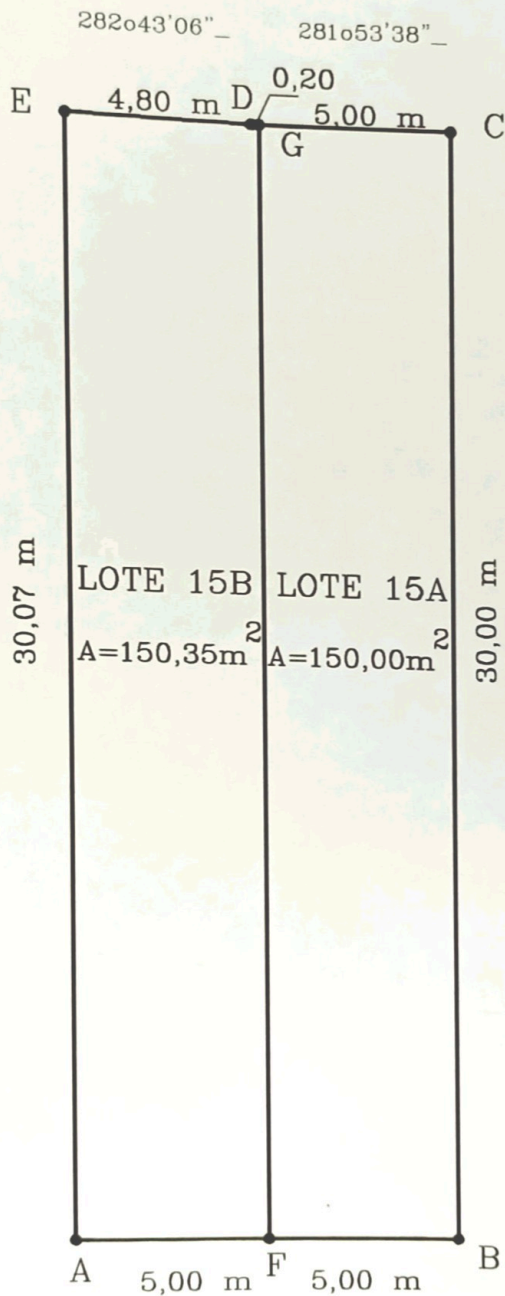
RUA REDUCINO MARTINS CRUZ

SITUAÇÃO PRETENDIDA

CAMPOS EMPREEN. IMOB. S/C LTDA



LOTE 16



LOTE 14

RUA REDUCINO MARTINS CRUZ