



PREFEITURA MUNICIPAL DE LOUVEIRA

ESTADO DE SÃO PAULO

**DECRETO Nº 1.897/98
DE 21 DE MAIO DE 1998**

DISPÕE SOBRE DESDOBRO DE LOTE

**BENEDICTO DOS SANTOS NETTO,
PREFEITO DO MUNICÍPIO DE
LOUVEIRA - SP, NO USO DE SUAS
ATRIBUIÇÕES LEGAIS, E,**

Considerando o processo administrativo nº
97/489-2 de 08.07.97

Considerando as apreciações técnicas e
jurídicas das Secretarias Competentes,

DECRETA :

**ARTIGO 1º - Fica aprovado o projeto de
desdobro do lote 01, quadra F, situado na Rua Luiz Scarance, Bairro
Santo Antonio, neste Município de Louveira, de propriedade de
MARIVALDO SILVA DOS SANTOS E MARCOLINO FERNANDES
SIQUEIRA, passando o lote a ter as seguintes medidas e descrições:**



PREFEITURA MUNICIPAL DE LOUVEIRA

ESTADO DE SÃO PAULO

Decreto nº 1.897/98

2

SITUAÇÃO DESDOBRADA:


LOTE 01-A: Tem início no marco A cravado junto a rua Luiz Scarance , daí deflete a direita a distância de 5,00 m até o ponto B, deflete a esquerda percorre a distância de 25,04 m até o ponto C, deflete a esquerda percorre a distancia de 6,50 m até o ponto D, deflete a esquerda percorre a distância de 25,18 m confrontando com Isidoro Dinofre até o marco A onde teve início esta descrição encerrando uma área de 143,75 m².

LOTE 01-B: Tem início no marco A cravado junto a Rua Luiz Scarance, deflete a esquerda percorre a distância de 5,00 m até o ponto B, deflete a direita percorre a distância de 25,04 m até o ponto C confrontando com lote 1-A, deflete a direita percorre a distância de 6,50 m até o ponto D confrontando com o Jardim Primavera, deflete a direita percorre a distância de 25,00 m confrontando com o lote 02 até o marco A onde teve início esta descrição encerrando uma área de 143,75 m².


ARTIGO 2º - Fica autorizado o registro perante o Cartório Competente, após cumpridas demais diligências pertinentes.

ARTIGO 3º - Este decreto entra em vigor na data de sua publicação, revogadas as disposições em contrário.

PREFEITURA MUNICIPAL DE LOUVEIRA
Em 21 de Maio de 1998


BENEDICTO DOS SANTOS NETTO
Prefeito Municipal

Publicado e registrado na Secretaria de Administração em 21 de Maio de 1998.


LUIZ CARLOS VIEIRA DE ANDRADE
Secretário de Administração

MEMORIAL DESCRITIVO DE DESDOBRAMENTO DE LOTE

LOCAL - Rua Luiz Scarance, Qd. F, Lt 01, Bairro Santo Antonio Louveira -SP.

PROP. - Marivaldo Silva dos Santos / Marcolino Fernandes Siqueira.

ÁREA - 287.50 m².

DESCRIÇÃO SITUAÇÃO ATUAL LOTE 01 DA QD. F

Lote 01, tem inicio no marco A cravado junto a rua Luiz Scarance , daí deflete a esquerda percorre em linha reta a distancia de 10.00 m até o ponto B, deflete a direita percorre a distancia de 25.18 m até o ponto C, deflete a direita percorre em linha reta a distancia de 13.00 m até o ponto D, confrontando com o lot. Jardim Primavera, deflete a esquerda percorre em linha reta a distancia de 25.00 m, confrontando com o lote 02 até o marco A onde teve inicio esta descrição encerrando uma área de 287.50 m².


SITUAÇÃO PRETENDIDA LOTE 01 - A

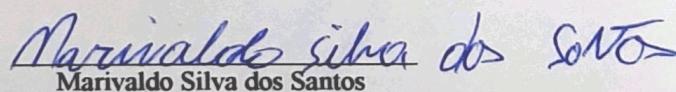
Lote 01 -A, tem inicio no marco A cravado junto a rua Luiz Scarance, daí deflete a direita a distancia de 5.00 m até o ponto B, deflete a esquerda percorre a distancia de 25.04 m até o ponto C, deflete a esquerda percorre a distancia de 6.50 até o ponto D, deflete a esquerda percorre a distancia de 25.18 m confrontando com Isidoro Dinofre até o marco A onde teve inicio esta descrição encerrando uma área de 143.75 m².


SITUAÇÃO PRETENDIDA LOTE 01 - B-

Lote 01 - B, tem inicio no marco A cravado junto a rua Luiz Scarance, deflete a esquerda percorre a distancia de 5.00 m até o ponto B, deflete a direita percorre a distancia de 25.04 m até o ponto C confrontando com lote 1-A, deflete a direita percorre a distancia de 6.50 m até o ponto D confrontando com o Jardim Primavera, deflete a direita percorre a distancia de 25.00 m confrontando com o lote 02 até o marco A onde teve inicio esta descrição encerrando uma área de 143.75 m².

Louveira 30 de Junho de 1.997


Marcolino Fernandes Siqueira


Marivaldo Silva dos Santos


FRANCISCO DE PAULA V. MOREIRA
Engº Civil Sanitarista
CREA 5.080.146.870

... O MUNICÍPIO DE LOUVLEIRA ...

... A distância entre os pontos A e B é de 10,00 m, entre A e C é de 15,00 m e entre A e D é de 20,00 m. A distância entre B e C é de 5,00 m e entre B e D é de 10,00 m. A distância entre C e D é de 5,00 m.

SITUAÇÃO PRETENDIDA LOTE 01 - A

... A distância entre os pontos A e B é de 10,00 m, entre A e C é de 15,00 m e entre A e D é de 20,00 m. A distância entre B e C é de 5,00 m e entre B e D é de 10,00 m. A distância entre C e D é de 5,00 m.

SITUAÇÃO PRETENDIDA LOTE 01 - B

... A distância entre os pontos A e B é de 10,00 m, entre A e C é de 15,00 m e entre A e D é de 20,00 m. A distância entre B e C é de 5,00 m e entre B e D é de 10,00 m. A distância entre C e D é de 5,00 m.

Processo Nº 938/1589-9
 ENGº CIVIL CREA 090118718-0
 Em 15/05/2015
 Prefeitura Municipal de Louveira
 Secretaria de Obras e Viação
 A P R O V A D A

Lote 30 de Lote de 1.007

PROJETO COMPLETO

F.U

DESDOBRO DE LOTE

PROPRIETÁRIOS: MARIVALDO SILVA DOS SANTOS

MARCOLINO FERNANDES SIQUEIRA

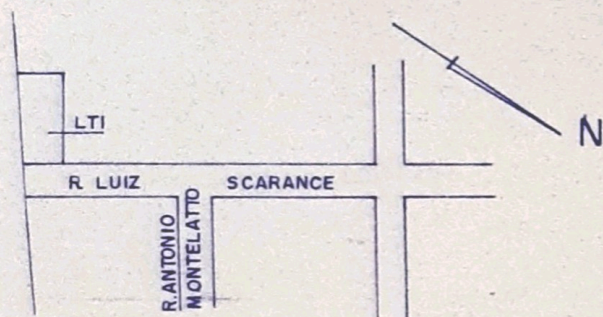
LOCAL: R. LUIZ SCARANCE, LT. 1, QD "F" - STº ANTÔNIO LOUVEIRA, SP

ESC.: 1:200

JUN/97

SITUAÇÃO S/ ESCALA

DECLARO QUE A APROVAÇÃO DO PROJETO NÃO IMPLICA NO RECONHECIMENTO POR PARTE DA PREFEITURA DO DIREITO DE PROPRIEDADE DO IMÓVEL.



Marcolino Fernandes Siqueira
- PROP

ÁREA EM M²

Marivaldo Silva dos Santos
PROP.

SITUAÇÃO ATUAL

LOTE I 287,50

SITUAÇÃO PRETENDIDA

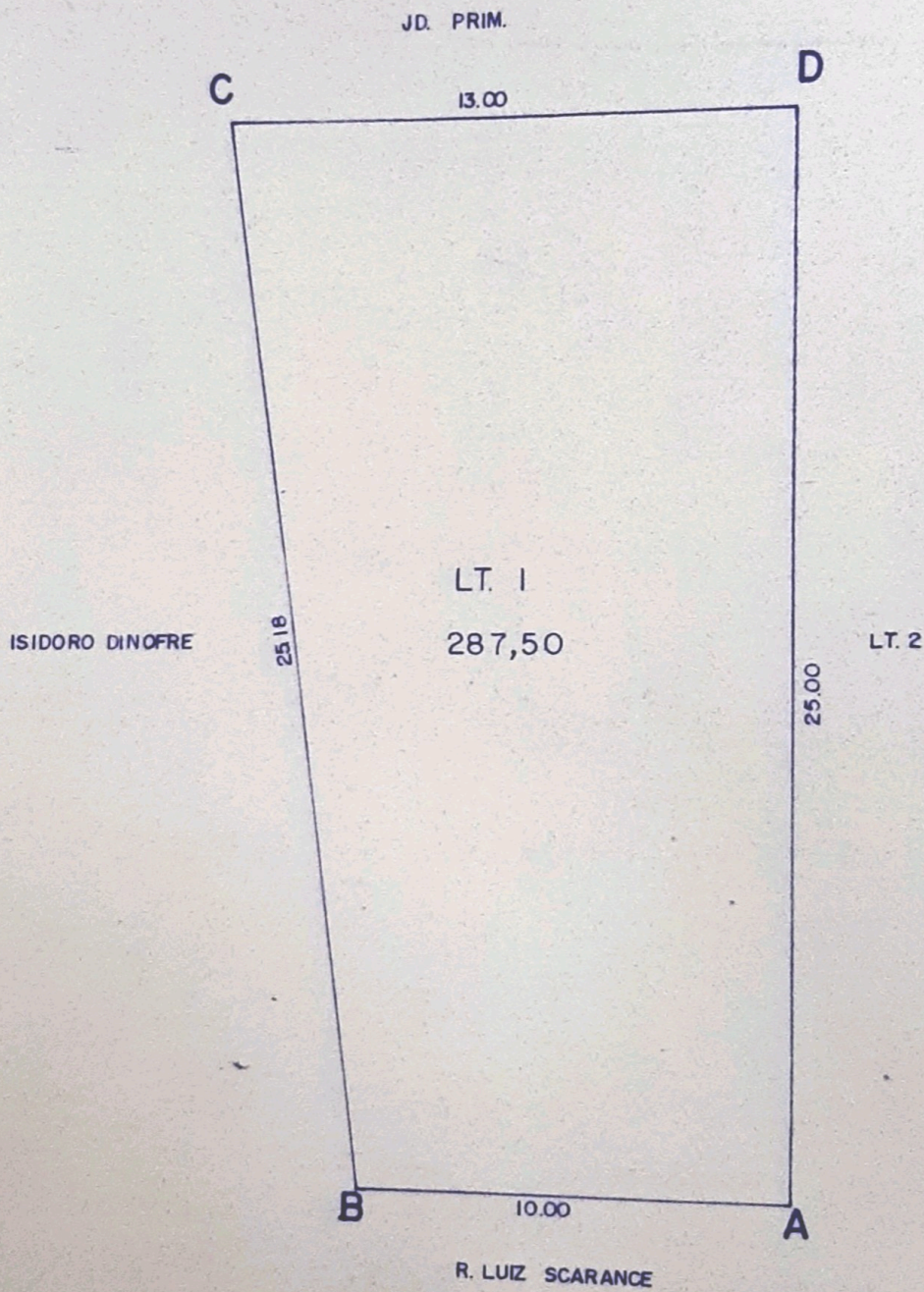
LOTE IA 143,75

LOTE IB 143,75

FD
FRANCISCO P. VITOR MOREIRA
ENGº CIVIL - RESP TÉCNICO
CREA 5060146476
ART 064197


APROVADA
Secretaria de Obras e Viação
Prefeitura Municipal de Louveira
Em 15/05/98

Jorge Luiz Verriaglia
JORGE LUIZ VERRIAGLIA
ENGº OBR. CREA 0201158716
Processo Nº 92/489-2



SITUAÇÃO ATUAL

J.D. PRIM.



ISIDORO DINOFFRE

R. LUIZ SCARANCE

SITUAÇÃO PRETENDIDA