



**LOTE 14:** de formato irregular, localizado na Quadra "B", do loteamento "Jardim Amazonas", Município de Louveira - SP, Comarca de Jundiá - SP, com frente para a esquina formada pela Rua 01 com a Rua 02, medindo de frente, 12,63 metros em curva para a referida esquina, medindo para a Rua 02, 12,00 metros em linha reta; do lado direito de quem da Rua 01 olha o imóvel, mede 20,87 metros, confrontando com o lote 13; nos fundos onde mede 7,50 metros, confronta com a Área Verde do Jardim Amazonas pela Servidão de Passagem de Infra-Estrutura; encerrando a área de 140,18 m<sup>2</sup>.

### QUADRA "C"

Possui a área de 4.235,48 m<sup>2</sup>, está subdividida em 33 (trinta e três) lotes, tendo os lotes a seguinte ordem numérica: de 01 a 33, sendo:

**LOTE 01:** de formato irregular, localizado na Quadra "C", do loteamento "Jardim Amazonas", Município de Louveira - SP, Comarca de Jundiá - SP, com frente para a esquina formada pela Rua 01 com a Rua 02, medindo de frente, 12,63 metros em curva para a referida esquina, medindo para a Rua 02, 12,00 metros em linha reta; do lado esquerdo de quem da Rua 01 olha o imóvel, mede 20,87 metros, confrontando com o lote 02; nos fundos onde mede 7,50 metros, confronta com o lote 33; encerrando a área de 140,18 m<sup>2</sup>.


**LOTE 02:** de formato irregular, localizado na Quadra "C", do loteamento "Jardim Amazonas", Município de Louveira - SP, Comarca de Jundiá - SP, com frente para a Rua 01, medindo de frente, partindo da linha divisória do lote 03, segue em linha reta com a distância de 4,50 metros, daí, segue pelo desenvolvimento da curva de raio de 9,00 metros da esquina formada pela Rua 01 com a Rua 02 pela extensão de 1,51 metros, até a linha divisória do lote 01; do lado direito de quem da rua olha o imóvel, mede 20,87 metros, confrontando com o lote 01; do lado esquerdo, mede 21,00 metros, confrontando com o lote 03; nos fundos onde mede 6,00 metros, confronta com o lote 32; encerrando a área de 125,94 m<sup>2</sup>.

**LOTE 03:** de formato regular, localizado na Quadra "C", do loteamento "Jardim Amazonas", Município de Louveira - SP, Comarca de Jundiá - SP, com frente para a Rua 01, medindo de frente, 6,00 metros; do lado direito de quem da rua olha o imóvel, mede 21,00 metros, confrontando com o lote 02; do lado esquerdo, mede 21,00 metros, confrontando com o lote 04; nos fundos onde mede 6,00 metros, confronta com o lote 31; encerrando a área de 126,00 m<sup>2</sup>.

**LOTE 04:** de formato regular, localizado na Quadra "C", do loteamento "Jardim Amazonas", Município de Louveira - SP, Comarca de Jundiá - SP, com frente para a Rua 01, medindo de frente, 6,00 metros, do lado direito de quem da rua olha o imóvel, mede 21,00 metros, confrontando com o lote 03; do lado esquerdo, mede 21,00 metros, confrontando com o lote 05; nos fundos onde mede 6,00 metros, confronta com o lote 30; encerrando a área de 126,00 m<sup>2</sup>.

**LOTE 05:** de formato regular, localizado na Quadra "C", do loteamento "Jardim Amazonas", Município de Louveira - SP, Comarca de Jundiá - SP, com frente para a

HR



Rua 01, medindo de frente, 6,00 metros; do lado direito de quem da rua olha o imóvel, mede 21,00 metros, confrontando com o lote 04; do lado esquerdo, mede 21,00 metros, confrontando com o lote 06; nos fundos onde mede 6,00 metros, confronta com o lote 29; encerrando a área de 126,00 m<sup>2</sup>.

**LOTE 06:** de formato regular, localizado na Quadra "C", do loteamento "Jardim Amazonas", Município de Louveira - SP, Comarca de Jundiá - SP, com frente para a Rua 01, medindo de frente, 6,00 metros; do lado direito de quem da rua olha o imóvel, mede 21,00 metros, confrontando com o lote 05; do lado esquerdo, mede 21,00 metros, confrontando com o lote 07; nos fundos onde mede 6,00 metros, confronta com o lote 28; encerrando a área de 126,00 m<sup>2</sup>.

**LOTE 07:** de formato regular, localizado na Quadra "C", do loteamento "Jardim Amazonas", Município de Louveira - SP, Comarca de Jundiá - SP, com frente para a Rua 01, medindo de frente, 6,00 metros; do lado direito de quem da rua olha o imóvel, mede 21,00 metros, confrontando com o lote 06; do lado esquerdo, mede 21,00 metros, confrontando com o lote 08; nos fundos onde mede 6,00 metros, confronta com o lote 27; encerrando a área de 126,00 m<sup>2</sup>.

**LOTE 08:** de formato regular, localizado na Quadra "C", do loteamento "Jardim Amazonas", Município de Louveira - SP, Comarca de Jundiá - SP, com frente para a Rua 01, medindo de frente, 6,00 metros; do lado direito de quem da rua olha o imóvel, mede 21,00 metros, confrontando com o lote 07; do lado esquerdo, mede 21,00 metros, confrontando com o lote 09; nos fundos onde mede 6,00 metros, confronta com o lote 26; encerrando a área de 126,00 m<sup>2</sup>.

**LOTE 09:** de formato regular, localizado na Quadra "C", do loteamento "Jardim Amazonas", Município de Louveira - SP, Comarca de Jundiá - SP, com frente para a Rua 01, medindo de frente, 6,00 metros; do lado direito de quem da rua olha o imóvel, mede 21,00 metros, confrontando com o lote 08; do lado esquerdo, mede 21,00 metros, confrontando com o lote 10; nos fundos onde mede 6,00 metros, confronta com o lote 25; encerrando a área de 126,00 m<sup>2</sup>.

**LOTE 10:** de formato regular, localizado na Quadra "C", do loteamento "Jardim Amazonas", Município de Louveira - SP, Comarca de Jundiá - SP, com frente para a Rua 01, medindo de frente, 6,00 metros; do lado direito de quem da rua olha o imóvel, mede 21,00 metros, confrontando com o lote 09; do lado esquerdo, mede 21,00 metros, confrontando com o lote 11; nos fundos onde mede 6,00 metros, confronta com o lote 24; encerrando a área de 126,00 m<sup>2</sup>.

**LOTE 11:** de formato regular, localizado na Quadra "C", do loteamento "Jardim Amazonas", Município de Louveira - SP, Comarca de Jundiá - SP, com frente para a Rua 01, medindo de frente, 6,00 metros; do lado direito de quem da rua olha o imóvel, mede 21,00 metros, confrontando com o lote 10; do lado esquerdo, mede 21,00 metros, confrontando com o lote 12; nos fundos onde mede 6,00 metros, confronta com o lote 23; encerrando a área de 126,00 m<sup>2</sup>.

**LOTE 12:** de formato regular, localizado na Quadra "C", do loteamento "Jardim Amazonas", Município de Louveira - SP, Comarca de Jundiá - SP, com frente para a



Rua 01, medindo de frente, 6,00 metros; do lado direito de quem da rua olha o imóvel, mede 21,00 metros, confrontando com o lote 11; do lado esquerdo, mede 21,00 metros, confrontando com o lote 13; nos fundos onde mede 6,00 metros, confronta com o lote 22; encerrando a área de **126,00 m<sup>2</sup>**.

**LOTE 13:** de formato regular, localizado na Quadra "C", do loteamento "Jardim Amazonas", Município de Louveira - SP, Comarca de Jundiá - SP, com frente para a Rua 01, medindo de frente, 6,00 metros; do lado direito de quem da rua olha o imóvel, mede 21,00 metros, confrontando com o lote 12; do lado esquerdo, mede 21,00 metros, confrontando com os lotes 14, 15 16 e parte com o lote 17; nos fundos onde mede 6,00 metros, confronta com o lote 21; encerrando a área de **126,00 m<sup>2</sup>**.

**LOTE 14:** de formato irregular, localizado na Quadra "C", do loteamento "Jardim Amazonas", Município de Louveira - SP, Comarca de Jundiá - SP, com frente para a esquina formada pela Rua 02 com a Rua 01, medindo de frente, 12,38 metros em curva para a referida esquina, medindo para a Rua 01, 14,00 metros em linha reta; do lado esquerdo de quem da Rua 02 olha o imóvel, mede 22,83 metros, confrontando com o lote 15; nos fundos onde mede 7,25 metros, confronta com o lote 13; encerrando a área de **149,47 m<sup>2</sup>**.

**LOTE 15:** de formato irregular, localizado na Quadra "C", do loteamento "Jardim Amazonas", Município de Louveira - SP, Comarca de Jundiá - SP, com frente para a Rua 02, medindo de frente, partindo da linha divisória do lote 16, segue em linha reta com a distância de 3,75 metros, daí, segue pelo desenvolvimento da curva de raio de 9,00 metros da esquina formada pela Rua 02 com a Rua 01 pela extensão de 1,76 metros, até a linha divisória do lote 14; do lado direito de quem da rua olha o imóvel, mede 22,83 metros, confrontando com o lote 14; do lado esquerdo, mede 23,00 metros, confrontando com o lote 16; nos fundos onde mede 5,50 metros, confronta com o lote 13; encerrando a área de **126,40 m<sup>2</sup>**.

**LOTE 16:** de formato regular, localizado na Quadra "C", do loteamento "Jardim Amazonas", Município de Louveira - SP, Comarca de Jundiá - SP, com frente para a Rua 02, medindo de frente, 5,50 metros; do lado direito de quem da rua olha o imóvel, mede 23,00 metros, confrontando com o lote 15; do lado esquerdo, mede 23,00 metros, confrontando com o lote 17; nos fundos onde mede 5,50 metros, confronta com o lote 13; encerrando a área de **126,50 m<sup>2</sup>**.

**LOTE 17:** de formato regular, localizado na Quadra "C", do loteamento "Jardim Amazonas", Município de Louveira - SP, Comarca de Jundiá - SP, com frente para a Rua 02, medindo de frente, 5,50 metros; do lado direito de quem da rua olha o imóvel, mede 23,00 metros, confrontando com o lote 16; do lado esquerdo, mede 23,00 metros, confrontando com o lote 18; nos fundos onde mede 5,50 metros, confronta parte com o lote 13 e parte com o lote 21; encerrando a área de **126,50 m<sup>2</sup>**.

**LOTE 18:** de formato regular, localizado na Quadra "C", do loteamento "Jardim Amazonas", Município de Louveira - SP, Comarca de Jundiá - SP, com frente para a Rua 02, medindo de frente, 5,50 metros; do lado direito de quem da rua olha o imóvel, mede 23,00 metros, confrontando com o lote 17; do lado esquerdo, mede 23,00 metros,



confrontando com o lote 19; nos fundos onde mede 5,50 metros, confronta com o lote 21; encerrando a área de 126,50 m<sup>2</sup>.

**LOTE 19:** de formato irregular, localizado na Quadra "C", do loteamento "Jardim Amazonas", Município de Louveira - SP, Comarca de Jundiá - SP, com frente para a Rua 02, medindo de frente, partindo da linha divisória do lote 18, segue em linha reta com a distância de 3,75 metros, daí, segue pelo desenvolvimento da curva de raio de 9,00 metros ali existente, pela extensão de 1,76 metros, até a linha divisória do lote 20; do lado direito de quem da rua olha o imóvel, mede 23,00 metros, confrontando com o lote 18; do lado esquerdo, mede 22,83 metros, confrontando com o lote 20; nos fundos onde mede 5,50 metros, confronta com o lote 21; encerrando a área de 126,40 m<sup>2</sup>.

**LOTE 20:** de formato irregular, localizado na Quadra "C", do loteamento "Jardim Amazonas", Município de Louveira - SP, Comarca de Jundiá - SP, com frente para a Rua 02, medindo de frente, 12,38 metros em curva, resultante da curva de raio de 9,00 metros ali existente, medindo ainda para a Rua 02, 14,00 metros em linha reta; do lado direito de quem da rua olha o imóvel, mede 22,83 metros, confrontando com o lote 19; nos fundos onde mede 7,25 metros, confronta com o lote 21; encerrando a área de 149,47 m<sup>2</sup>.

**LOTE 21:** de formato regular, localizado na Quadra "C", do loteamento "Jardim Amazonas", Município de Louveira - SP, Comarca de Jundiá - SP, com frente para a Rua 02, medindo de frente, 6,00 metros; do lado direito de quem da rua olha o imóvel, mede 21,00 metros, confrontando com os lotes: 20, 19, 18 e parte com o lote 17; do lado esquerdo, mede 21,00 metros, confrontando com o lote 22; nos fundos onde mede 6,00 metros, confronta com o lote 13; encerrando a área de 126,00 m<sup>2</sup>.

**LOTE 22:** de formato regular, localizado na Quadra "C", do loteamento "Jardim Amazonas", Município de Louveira - SP, Comarca de Jundiá - SP, com frente para a Rua 02, medindo de frente, 6,00 metros; do lado direito de quem da rua olha o imóvel, mede 21,00 metros, confrontando com o lote 21; do lado esquerdo, mede 21,00 metros, confrontando com o lote 23; nos fundos onde mede 6,00 metros, confronta com o lote 12; encerrando a área de 126,00 m<sup>2</sup>.

**LOTE 23:** de formato regular, localizado na Quadra "C", do loteamento "Jardim Amazonas", Município de Louveira - SP, Comarca de Jundiá - SP, com frente para a Rua 02, medindo de frente, 6,00 metros; do lado direito de quem da rua olha o imóvel, mede 21,00 metros, confrontando com o lote 22, do lado esquerdo, mede 21,00 metros, confrontando com o lote 24; nos fundos onde mede 6,00 metros, confronta com o lote 11; encerrando a área de 126,00 m<sup>2</sup>.

**LOTE 24:** de formato regular, localizado na Quadra "C", do loteamento "Jardim Amazonas", Município de Louveira - SP, Comarca de Jundiá - SP, com frente para a Rua 02, medindo de frente, 6,00 metros; do lado direito de quem da rua olha o imóvel, mede 21,00 metros, confrontando com o lote 23; do lado esquerdo, mede 21,00 metros, confrontando com o lote 25; nos fundos onde mede 6,00 metros, confronta com o lote 10; encerrando a área de 126,00 m<sup>2</sup>.



**LOTE 25:** de formato regular, localizado na Quadra "C", do loteamento "Jardim Amazonas", Município de Louveira - SP, Comarca de Jundiá - SP, com frente para a Rua 02, medindo de frente, 6,00 metros; do lado direito de quem da rua olha o imóvel, mede 21,00 metros, confrontando com o lote 24; do lado esquerdo, mede 21,00 metros, confrontando com o lote 26; nos fundos onde mede 6,00 metros, confronta com o lote 09; encerrando a área de **126,00 m<sup>2</sup>**.

**LOTE 26:** de formato regular, localizado na Quadra "C", do loteamento "Jardim Amazonas", Município de Louveira - SP, Comarca de Jundiá - SP, com frente para a Rua 02, medindo de frente, 6,00 metros; do lado direito de quem da rua olha o imóvel, mede 21,00 metros, confrontando com o lote 25; do lado esquerdo, mede 21,00 metros, confrontando com o lote 27; nos fundos onde mede 6,00 metros, confronta com o lote 08; encerrando a área de **126,00 m<sup>2</sup>**.

**LOTE 27:** de formato regular, localizado na Quadra "C", do loteamento "Jardim Amazonas", Município de Louveira - SP, Comarca de Jundiá - SP, com frente para a Rua 02, medindo de frente, 6,00 metros; do lado direito de quem da rua olha o imóvel, mede 21,00 metros, confrontando com o lote 26; do lado esquerdo, mede 21,00 metros, confrontando com o lote 28; nos fundos onde mede 6,00 metros, confronta com o lote 07; encerrando a área de **126,00 m<sup>2</sup>**.

**LOTE 28:** de formato regular, localizado na Quadra "C", do loteamento "Jardim Amazonas", Município de Louveira - SP, Comarca de Jundiá - SP, com frente para a Rua 02, medindo de frente, 6,00 metros; do lado direito de quem da rua olha o imóvel, mede 21,00 metros, confrontando com o lote 27; do lado esquerdo, mede 21,00 metros, confrontando com o lote 29; nos fundos onde mede 6,00 metros, confronta com o lote 06; encerrando a área de **126,00 m<sup>2</sup>**.

**LOTE 29:** de formato regular, localizado na Quadra "C", do loteamento "Jardim Amazonas", Município de Louveira - SP, Comarca de Jundiá - SP, com frente para a Rua 02, medindo de frente, 6,00 metros; do lado direito de quem da rua olha o imóvel, mede 21,00 metros, confrontando com o lote 28; do lado esquerdo, mede 21,00 metros, confrontando com o lote 30; nos fundos onde mede 6,00 metros, confronta com o lote 05; encerrando a área de **126,00 m<sup>2</sup>**.

**LOTE 30:** de formato regular, localizado na Quadra "C", do loteamento "Jardim Amazonas", Município de Louveira - SP, Comarca de Jundiá - SP, com frente para a Rua 02, medindo de frente, 6,00 metros; do lado direito de quem da rua olha o imóvel, mede 21,00 metros, confrontando com o lote 29; do lado esquerdo, mede 21,00 metros, confrontando com o lote 31; nos fundos onde mede 6,00 metros, confronta com o lote 04; encerrando a área de **126,00 m<sup>2</sup>**.

**LOTE 31:** de formato regular, localizado na Quadra "C", do loteamento "Jardim Amazonas", Município de Louveira - SP, Comarca de Jundiá - SP, com frente para a Rua 02, medindo de frente, 6,00 metros; do lado direito de quem da rua olha o imóvel, mede 21,00 metros, confrontando com o lote 30; do lado esquerdo, mede 21,00 metros, confrontando com o lote 32; nos fundos onde mede 6,00 metros, confronta com o lote 03; encerrando a área de **126,00 m<sup>2</sup>**.

H



**LOTE 32:** de formato irregular, localizado na Quadra "C", do loteamento "Jardim Amazonas", Município de Louveira - SP, Comarca de Jundiá - SP, com frente para a Rua 02, medindo de frente, partindo da linha divisória do lote 31, segue em linha reta com a distância de 4,50 metros, daí, segue pelo desenvolvimento da curva de raio de 9,00 metros ali existente, pela extensão de 1,51 metros, até a linha divisória do lote 33; do lado direito de quem da rua olha o imóvel, mede 21,00 metros, confrontando com o lote 31; do lado esquerdo, mede 20,87 metros, confrontando com o lote 33; nos fundos onde mede 6,00 metros, confronta com o lote 02; encerrando a área de **125,94 m<sup>2</sup>**.

**LOTE 33:** de formato irregular, localizado na Quadra "C", do loteamento "Jardim Amazonas", Município de Louveira - SP, Comarca de Jundiá - SP, com frente para a Rua 02, medindo de frente, 12,63 metros em curva, medindo ainda para a Rua 02, 12,00 metros em linha reta; do lado direito de quem da rua olha o imóvel, mede 20,87 metros, confrontando com o lote 32; nos fundos onde mede 7,50 metros, confronta com o lote 01; encerrando a área de **140,18 m<sup>2</sup>**.

#### QUADRA "D"

Possui a área de **2.434,70 m<sup>2</sup>**, está subdividida em **18 (dezoito) lotes**, tendo os lotes a seguinte ordem numérica: de **01 a 18**, sendo:

**LOTE 01:** de formato irregular, localizado na Quadra "D", do loteamento "Jardim Amazonas", Município de Louveira - SP, Comarca de Jundiá - SP, com frente para a esquina formada pela Rua 02 com a Rua 01, medindo de frente, 12,38 metros em curva para a referida esquina, medindo para a Rua 01, 14,00 metros em linha reta; do lado direito de quem da Rua 02 olha o imóvel, mede 22,83 metros, confrontando com o lote 02; nos fundos onde mede 7,25 metros, confronta com o lote 18; encerrando a área de **149,47 m<sup>2</sup>**.

**LOTE 02:** de formato irregular, localizado na Quadra "D", do loteamento "Jardim Amazonas", Município de Louveira - SP, Comarca de Jundiá - SP, com frente para a Rua 02, medindo de frente, partindo da linha divisória do lote 03, segue em linha reta com a distância de 3,75 metros, daí, segue pelo desenvolvimento da curva de raio de 9,00 metros da esquina formada pela Rua 02 com a Rua 01 pela extensão de 1,76 metros, até a linha divisória do lote 01; do lado direito de quem da rua olha o imóvel, mede 22,83 metros, mede 23,00 metros, confrontando com o lote 03; do lado esquerdo, mede 22,83 metros, mede 23,00 metros, confrontando com o lote 01; nos fundos onde mede 5,50 metros, confronta com o lote 17; encerrando a área de **126,40 m<sup>2</sup>**.

**LOTE 03:** de formato regular, localizado na Quadra "D", do loteamento "Jardim Amazonas", Município de Louveira - SP, Comarca de Jundiá - SP, com frente para a Rua 02, medindo de frente, 5,50 metros; do lado direito de quem da rua olha o imóvel, mede 23,00 metros, confrontando com o lote 04; do lado esquerdo, mede 23,00 metros, confrontando com o lote 02; nos fundos onde mede 5,50 metros, confronta com o lote 16; encerrando a área de **126,50 m<sup>2</sup>**.



**LOTE 04:** de formato regular, localizado na Quadra "D", do loteamento "Jardim Amazonas", Município de Louveira - SP, Comarca de Jundiá - SP, com frente para a Rua 02, medindo de frente, 5,50 metros; do lado direito de quem da rua olha o imóvel, mede 23,00 metros, confrontando com o lote 05; do lado esquerdo, mede 23,00 metros, confrontando com o lote 03; nos fundos onde mede 5,50 metros, confronta com o lote 15; encerrando a área de **126,50 m<sup>2</sup>**.

**LOTE 05:** de formato regular, localizado na Quadra "D", do loteamento "Jardim Amazonas", Município de Louveira - SP, Comarca de Jundiá - SP, com frente para a Rua 02, medindo de frente, 5,50 metros; do lado direito de quem da rua olha o imóvel, mede 23,00 metros, confrontando com o lote 06; do lado esquerdo, mede 23,00 metros, confrontando com o lote 04; nos fundos onde mede 5,50 metros, confronta com o lote 14; encerrando a área de **126,50 m<sup>2</sup>**.

**LOTE 06:** de formato irregular, localizado na Quadra "D", do loteamento "Jardim Amazonas", Município de Louveira - SP, Comarca de Jundiá - SP, com frente para a Rua 02, medindo de frente, partindo da linha divisória do lote 05, segue em linha reta com a distância de 3,75 metros, daí, segue pelo desenvolvimento da curva de raio de 19,00 metros ali existente na Rua 02, pela extensão de 1,75 metros, até a linha divisória do lote 07; do lado direito de quem da rua olha o imóvel, mede 23,08 metros, confrontando com o lote 07; do lado esquerdo, mede 23,00 metros, confrontando com o lote 05; nos fundos onde mede 5,50 metros, confronta com o lote 13; encerrando a área de **126,55 m<sup>2</sup>**.

**LOTE 07:** de formato irregular, localizado na Quadra "D", do loteamento "Jardim Amazonas", Município de Louveira - SP, Comarca de Jundiá - SP, com frente para a Rua 02, medindo de frente, 5,69 metros em curva, resultante da curva de raio de 19,00 metros ali existente; do lado direito de quem da rua olha o imóvel, mede 24,44 metros, confrontando com o lote 08; do lado esquerdo, mede 23,08 metros, confrontando com o lote 06; nos fundos onde mede 5,50 metros, confronta com o lote 12; encerrando a área de **129,87 m<sup>2</sup>**.

**LOTE 08:** de formato irregular, localizado na Quadra "D", do loteamento "Jardim Amazonas", Município de Louveira - SP, Comarca de Jundiá - SP, com frente para a Rua 02, medindo de frente, 5,64 metros em curva, resultante da curva de raio de 19,00 metros ali existente; do lado direito de quem da rua olha o imóvel, mede 27,91 metros, confrontando com o lote 09; do lado esquerdo, mede 24,44 metros, confrontando com o lote 07; nos fundos onde mede 5,50 metros, confronta com o lote 11; encerrando a área de **142,75 m<sup>2</sup>**.

**LOTE 09:** de formato irregular, localizado na Quadra "D", do loteamento "Jardim Amazonas", Município de Louveira - SP, Comarca de Jundiá - SP, com frente para a Rua 02, medindo de frente, 15,87 metros em curva, resultante da curva de raio de 19,00 metros ali existente; do lado direito de quem da rua olha o imóvel, mede 42,00 metros, confrontando com a Área Verde do Jardim Amazonas pela Servidão de Passagem de Infra-Estrutura; do lado esquerdo, mede 27,91 metros, confrontando com o lote 08; nos fundos onde mede 6,25 metros, confronta com o lote 10; encerrando a área de **201,56 m<sup>2</sup>**.



**LOTE 10:** de formato regular, localizado na Quadra "D", do loteamento "Jardim Amazonas", Município de Louveira - SP, Comarca de Jundiaí - SP, com frente para a Rua 04, medindo de frente, 6,25 metros; do lado direito de quem da rua olha o imóvel, mede 23,00 metros, confrontando com o lote 11; do lado esquerdo, mede 23,00 metros, confrontando com a Área Verde do Jardim Amazonas pela Servidão de Passagem de Infra-Estrutura; nos fundos onde mede 6,25 metros, confronta com o lote 09; encerrando a área de **143,75 m<sup>2</sup>**.

**LOTE 11:** de formato regular, localizado na Quadra "D", do loteamento "Jardim Amazonas", Município de Louveira - SP, Comarca de Jundiaí - SP, com frente para a Rua 04, medindo de frente, 5,50 metros; do lado direito de quem da rua olha o imóvel, mede 23,00 metros, confrontando com o lote 12; do lado esquerdo, mede 23,00 metros, confrontando com o lote 10; nos fundos onde mede 5,50 metros, confronta com o lote 08; encerrando a área de **126,50 m<sup>2</sup>**.

**LOTE 12:** de formato regular, localizado na Quadra "D", do loteamento "Jardim Amazonas", Município de Louveira - SP, Comarca de Jundiaí - SP, com frente para a Rua 04, medindo de frente, 5,50 metros; do lado direito de quem da rua olha o imóvel, mede 23,00 metros, confrontando com o lote 13; do lado esquerdo, mede 23,00 metros, confrontando com o lote 11; nos fundos onde mede 5,50 metros, confronta com o lote 07; encerrando a área de **126,50 m<sup>2</sup>**.


**LOTE 13:** de formato regular, localizado na Quadra "D", do loteamento "Jardim Amazonas", Município de Louveira - SP, Comarca de Jundiaí - SP, com frente para a Rua 04, medindo de frente, 5,50 metros; do lado direito de quem da rua olha o imóvel, mede 23,00 metros, confrontando com o lote 14; do lado esquerdo, mede 23,00 metros, confrontando com o lote 12; nos fundos onde mede 5,50 metros, confronta com o lote 06; encerrando a área de **126,50 m<sup>2</sup>**.

**LOTE 14:** de formato regular, localizado na Quadra "D", do loteamento "Jardim Amazonas", Município de Louveira - SP, Comarca de Jundiaí - SP, com frente para a Rua 04, medindo de frente, 5,50 metros; do lado direito de quem da rua olha o imóvel, mede 23,00 metros, confrontando com o lote 15; do lado esquerdo, mede 23,00 metros, confrontando com o lote 13; nos fundos onde mede 5,50 metros, confronta com o lote 05; encerrando a área de **126,50 m<sup>2</sup>**.

**LOTE 15:** de formato regular, localizado na Quadra "D", do loteamento "Jardim Amazonas", Município de Louveira - SP, Comarca de Jundiaí - SP, com frente para a Rua 04, medindo de frente, 5,50 metros; do lado direito de quem da rua olha o imóvel, mede 23,00 metros, confrontando com o lote 16; do lado esquerdo, mede 23,00 metros, confrontando com o lote 14; nos fundos onde mede 5,50 metros, confronta com o lote 04; encerrando a área de **126,50 m<sup>2</sup>**.

**LOTE 16:** de formato regular, localizado na Quadra "D", do loteamento "Jardim Amazonas", Município de Louveira - SP, Comarca de Jundiaí - SP, com frente para a Rua 04, medindo de frente, 5,50 metros; do lado direito de quem da rua olha o imóvel, mede 23,00 metros, confrontando com o lote 17; do lado esquerdo, mede 23,00 metros, confrontando com o lote 15; nos fundos onde mede 5,50 metros, confronta com o lote 03; encerrando a área de **126,50 m<sup>2</sup>**.





**LOTE 17:** de formato irregular, localizado na Quadra "D", do loteamento "Jardim Amazonas", Município de Louveira - SP, Comarca de Jundiá - SP, com frente para a Rua 04, medindo de frente, partindo da linha divisória do lote 16, segue em linha reta com a distância de 3,75 metros, daí, segue pelo desenvolvimento da curva de raio de 9,00 metros da esquina formada pela Rua 04 com a Rua 01 pela extensão de 1,76 metros, até a linha divisória do lote 18; do lado direito de quem da rua olha o imóvel, mede 22,83 metros, confrontando com o lote 18; do lado esquerdo, mede 23,00 metros, confrontando com o lote 16; nos fundos onde mede 5,50 metros, confronta com o lote 02; encerrando a área de **126,40 m<sup>2</sup>**.

**LOTE 18:** de formato irregular, localizado na Quadra "D", do loteamento "Jardim Amazonas", Município de Louveira - SP, Comarca de Jundiá - SP, com frente para a esquina formada pela Rua 04 com a Rua 01, medindo de frente, 12,38 metros em curva para a referida esquina, medindo para a Rua 01, 14,00 metros em linha reta; do lado esquerdo de quem da Rua 04 olha o imóvel, mede 22,83 metros, confrontando com o lote 17; nos fundos onde mede 7,25 metros, confronta com o lote 01; encerrando a área de **149,47 m<sup>2</sup>**.

### QUADRA "E"

Possui a área de **3.890,82 m<sup>2</sup>**, está subdividida em **30 (trinta) lotes**, tendo os lotes a seguinte ordem numérica: de **01 a 30**, sendo:

**LOTE 01:** de formato irregular, localizado na Quadra "E", do loteamento "Jardim Amazonas", Município de Louveira - SP, Comarca de Jundiá - SP, com frente para a esquina formada pela Rua 04 com a Rua 03, medindo de frente, 12,38 metros em curva para a referida esquina, medindo para a Rua 03, 14,00 metros em linha reta; do lado esquerdo de quem da Rua 04 olha o imóvel, mede 22,83 metros, confrontando com o lote 02; nos fundos onde mede 7,25 metros, confronta com o lote 30; encerrando a área de **149,47 m<sup>2</sup>**.

**LOTE 02:** de formato irregular, localizado na Quadra "E", do loteamento "Jardim Amazonas", Município de Louveira - SP, Comarca de Jundiá - SP, com frente para a Rua 04, medindo de frente, partindo da linha divisória do lote 03, segue em linha reta com a distância de 3,75 metros, daí, segue pelo desenvolvimento da curva de raio de 9,00 metros da esquina formada pela Rua 04 com a Rua 03 pela extensão de 1,76 metros, até a linha divisória do lote 01; do lado direito de quem da rua olha o imóvel, mede 22,83 metros, confrontando com o lote 01; do lado esquerdo, mede 23,00 metros, confrontando com o lote 03; nos fundos onde mede 5,50 metros, confronta com o lote 30; encerrando a área de **126,40 m<sup>2</sup>**.

**LOTE 03:** de formato regular, localizado na Quadra "E", do loteamento "Jardim Amazonas", Município de Louveira - SP, Comarca de Jundiá - SP, com frente para a Rua 04, medindo de frente, 5,50 metros; do lado direito de quem da rua olha o imóvel, mede 23,00 metros, confrontando com o lote 02; do lado esquerdo, mede 23,00 metros, confrontando com o lote 04; nos fundos onde mede 5,50 metros, confronta com o lote 30; encerrando a área de **126,50 m<sup>2</sup>**.

JP



**LOTE 04:** de formato regular, localizado na Quadra "E", do loteamento "Jardim Amazonas", Município de Louveira - SP, Comarca de Jundiaí - SP, com frente para a Rua 04, medindo de frente, 5,50 metros; do lado direito de quem da rua olha o imóvel, mede 23,00 metros, confrontando com o lote 03; do lado esquerdo, mede 23,00 metros, confrontando com o lote 05; nos fundos onde mede 5,50 metros, confronta parte com o lote 30 e parte com o lote 08; encerrando a área de **126,50 m<sup>2</sup>**.

**LOTE 05:** de formato regular, localizado na Quadra "E", do loteamento "Jardim Amazonas", Município de Louveira - SP, Comarca de Jundiaí - SP, com frente para a Rua 04, medindo de frente, 5,50 metros; do lado direito de quem da rua olha o imóvel, mede 23,00 metros, confrontando com o lote 04; do lado esquerdo, mede 23,00 metros, confrontando com o lote 06; nos fundos onde mede 5,50 metros, confronta com o lote 08; encerrando a área de **126,50 m<sup>2</sup>**.

**LOTE 06:** de formato irregular, localizado na Quadra "E", do loteamento "Jardim Amazonas", Município de Louveira - SP, Comarca de Jundiaí - SP, com frente para a Rua 04, medindo de frente, partindo da linha divisória do lote 05, segue em linha reta com a distância de 3,75 metros, daí, segue pelo desenvolvimento da curva de raio de 9,00 metros da esquina formada pela Rua 04 com a Rua 01 pela extensão de 1,76 metros, até a linha divisória do lote 07; do lado direito de quem da rua olha o imóvel, mede 23,00 metros, confrontando com o lote 05; do lado esquerdo, mede 22,83 metros, confrontando com o lote 07; nos fundos onde mede 5,50 metros, confronta com o lote 08; encerrando a área de **126,40 m<sup>2</sup>**.

**LOTE 07:** de formato irregular, localizado na Quadra "E", do loteamento "Jardim Amazonas", Município de Louveira - SP, Comarca de Jundiaí - SP, com frente para a esquina formada pela Rua 04 com a Rua 01, medindo de frente, 12,38 metros em curva para a referida esquina, medindo para a Rua 01, 14,00 metros em linha reta; do lado direito de quem da Rua 04 olha o imóvel, mede 22,83 metros, confrontando com o lote 06; nos fundos onde mede 7,25 metros, confronta com o lote 08; encerrando a área de **149,47 m<sup>2</sup>**.

**LOTE 08:** de formato regular, localizado na Quadra "E", do loteamento "Jardim Amazonas", Município de Louveira - SP, Comarca de Jundiaí - SP, com frente para a Rua 01, medindo de frente, 6,00 metros; do lado direito de quem da rua olha o imóvel, mede 21,00 metros, confrontando com os lotes: 07, 06, 05 e parte com o lote 04; do lado esquerdo, mede 21,00 metros, confrontando com o lote 09; nos fundos onde mede 6,00 metros, confronta com o lote 30; encerrando a área de **126,00 m<sup>2</sup>**.

**LOTE 09:** de formato regular, localizado na Quadra "E", do loteamento "Jardim Amazonas", Município de Louveira - SP, Comarca de Jundiaí - SP, com frente para a Rua 01, medindo de frente, 6,00 metros; do lado direito de quem da rua olha o imóvel, mede 21,00 metros, confrontando com o lote 08; do lado esquerdo, mede 21,00 metros, confrontando com o lote 10; nos fundos onde mede 6,00 metros, confronta com o lote 29; encerrando a área de **126,00 m<sup>2</sup>**.

**LOTE 10:** de formato regular, localizado na Quadra "E", do loteamento "Jardim Amazonas", Município de Louveira - SP, Comarca de Jundiaí - SP, com frente para a

HP



Rua 01, medindo de frente, 6,00 metros; do lado direito de quem da rua olha o imóvel, mede 21,00 metros, confrontando com o lote 09; do lado esquerdo, mede 21,00 metros, confrontando com o lote 11; nos fundos onde mede 6,00 metros, confronta com o lote 28; encerrando a área de **126,00 m<sup>2</sup>**.

**LOTE 11:** de formato regular, localizado na Quadra "E", do loteamento "Jardim Amazonas", Município de Louveira - SP, Comarca de Jundiaí - SP, com frente para a Rua 01, medindo de frente, 6,00 metros; do lado direito de quem da rua olha o imóvel, mede 21,00 metros, confrontando com o lote 10; do lado esquerdo, mede 21,00 metros, confrontando com o lote 12; nos fundos onde mede 6,00 metros, confronta com o lote 27; encerrando a área de **126,00 m<sup>2</sup>**.

**LOTE 12:** de formato regular, localizado na Quadra "E", do loteamento "Jardim Amazonas", Município de Louveira - SP, Comarca de Jundiaí - SP, com frente para a Rua 01, medindo de frente, 6,00 metros; do lado direito de quem da rua olha o imóvel, mede 21,00 metros, confrontando com o lote 11; do lado esquerdo, mede 21,00 metros, confrontando com o lote 13; nos fundos onde mede 6,00 metros, confronta com o lote 26; encerrando a área de **126,00 m<sup>2</sup>**.

**LOTE 13:** de formato regular, localizado na Quadra "E", do loteamento "Jardim Amazonas", Município de Louveira - SP, Comarca de Jundiaí - SP, com frente para a Rua 01, medindo de frente, 6,00 metros; do lado direito de quem da rua olha o imóvel, mede 21,00 metros, confrontando com o lote 12; do lado esquerdo, mede 21,00 metros, confrontando com o lote 14; nos fundos onde mede 6,00 metros, confronta com o lote 25; encerrando a área de **126,00 m<sup>2</sup>**.

**LOTE 14:** de formato regular, localizado na Quadra "E", do loteamento "Jardim Amazonas", Município de Louveira - SP, Comarca de Jundiaí - SP, com frente para a Rua 01, medindo de frente, 6,00 metros; do lado direito de quem da rua olha o imóvel, mede 21,00 metros, confrontando com o lote 13; do lado esquerdo, mede 21,00 metros, confrontando com o lote 15; nos fundos onde mede 6,00 metros, confronta com o lote 24; encerrando a área de **126,00 m<sup>2</sup>**.

**LOTE 15:** de formato regular, localizado na Quadra "E", do loteamento "Jardim Amazonas", Município de Louveira - SP, Comarca de Jundiaí - SP, com frente para a Rua 01, medindo de frente, 5,00 metros; do lado direito de quem da rua olha o imóvel, mede 25,00 metros, confrontando com o lote 14 e parte com o lote 24; do lado esquerdo, mede 25,00 metros, confrontando com o lote 16; nos fundos onde mede 5,00 metros, confronta com o lote 23; encerrando a área de **125,00 m<sup>2</sup>**.

**LOTE 16:** de formato regular, localizado na Quadra "E", do loteamento "Jardim Amazonas", Município de Louveira - SP, Comarca de Jundiaí - SP, com frente para a Rua 01, medindo de frente, 5,00 metros; do lado direito de quem da rua olha o imóvel, mede 25,00 metros, confrontando com o lote 15; do lado esquerdo, mede 25,00 metros, confrontando com o lote 17; nos fundos onde mede 5,00 metros, confronta parte com o lote 23 e parte com o lote 22; encerrando a área de **125,00 m<sup>2</sup>**.

**LOTE 17:** de formato regular, localizado na Quadra "E", do loteamento "Jardim Amazonas", Município de Louveira - SP, Comarca de Jundiaí - SP, com frente para a

*Handwritten signature or initials.*



Rua 01, medindo de frente, 5,00 metros; do lado direito de quem da rua olha o imóvel, mede 25,00 metros, confrontando com o lote 16; do lado esquerdo, mede 25,00 metros, confrontando com o lote 18; nos fundos onde mede 5,00 metros, confronta com o lote 22; encerrando a área de **125,00 m<sup>2</sup>**.


**LOTE 18:** de formato regular, localizado na Quadra "E", do loteamento "Jardim Amazonas", Município de Louveira - SP, Comarca de Jundiá - SP, com frente para a Rua 01, medindo de frente, 5,00 metros; do lado direito de quem da rua olha o imóvel, mede 25,00 metros, confrontando com o lote 17; do lado esquerdo, mede 25,00 metros, confrontando com o lote 19; nos fundos onde mede 5,00 metros, confronta com o lote 21; encerrando a área de **125,00 m<sup>2</sup>**.

**LOTE 19:** de formato regular, localizado na Quadra "E", do loteamento "Jardim Amazonas", Município de Louveira - SP, Comarca de Jundiá - SP, com frente para a Rua 01, medindo de frente, 5,00 metros; do lado direito de quem da rua olha o imóvel, mede 25,00 metros, confrontando com o lote 18; do lado esquerdo, mede 25,00 metros, confrontando com o lote 20; nos fundos onde mede 5,00 metros, confronta com o lote 21; encerrando a área de **125,00 m<sup>2</sup>**.

**LOTE 20:** de formato irregular, localizado na Quadra "E", do loteamento "Jardim Amazonas", Município de Louveira - SP, Comarca de Jundiá - SP, com frente para a Rua 01 e para a praça de retorno ali existente na Rua 01, medindo de frente, 10,69 metros; do lado direito de quem da rua olha o imóvel, mede 25,00 metros, confrontando com o lote 19; do lado esquerdo, partindo da linha divisória com o lote 21, segue com rumo 15°57'56" SW e a distância de 26,83 metros, confrontando com a propriedade de Ângelo Verardo; nos fundos onde mede 0,96 metro, confronta com o lote 21; encerrando a área de **145,62 m<sup>2</sup>**.

**LOTE 21:** de formato irregular, localizado na Quadra "E", do loteamento "Jardim Amazonas", Município de Louveira - SP, Comarca de Jundiá - SP, com frente para a praça de retorno ali existente na Rua 03, medindo de frente, 10,54 metros em curva resultante do desenvolvimento da curva de raio de 9,00 metros da referida praça de retorno; do lado direito de quem da rua olha o imóvel, partindo da frente em direção aos fundos, segue com rumo 15°57'56" SW e a distância de 31,40 metros, confrontando com a propriedade de Ângelo Verardo; do lado esquerdo, partindo da frente em direção aos fundos, segue com a distância de 7,01 metros, daí, com uma deflexão à esquerda, segue com a distância de 13,01 metros, confrontando nessas extensões com o lote 22; nos fundos onde mede 10,96 metros, confronta com os lotes: 18, 19 e 20; encerrando a área de **166,81 m<sup>2</sup>**.

**LOTE 22:** de formato irregular, localizado na Quadra "E", do loteamento "Jardim Amazonas", Município de Louveira - SP, Comarca de Jundiá - SP, com frente para a praça de retorno ali existente na Rua 03, medindo de frente, 5,62 metros em curva resultante do desenvolvimento da curva de raio de 9,00 metros da referida praça de retorno; do lado direito de quem da rua olha o imóvel, partindo da frente em direção aos fundos, segue com a distância de 7,01 metros, daí, deflete à esquerda, segue com a distância de 13,01 metros, confrontando nessas extensões com o lote 21; do lado esquerdo, mede 17,10 metros, confrontando com o lote 23; nos fundos onde mede 7,50 metro, confronta com o lote 17 e parte com o lote 16; encerrando a área de **130,59 m<sup>2</sup>**.



**LOTE 23:** de formato irregular, localizado na Quadra "E", do loteamento "Jardim Amazonas", Município de Louveira - SP, Comarca de Jundiá - SP, com frente para a Rua 03 e para a praça de retorno ali existente na Rua 03, medindo de frente, partindo da linha divisória do lote 24, segue em linha reta com a distância de 6,19 metros, daí, segue pelo desenvolvimento da curva de raio de 9,00 metros da praça de retorno ali existente na Rua 04 pela extensão de 1,31 metros, até a linha divisória do lote 22; do lado direito de quem da rua olha o imóvel, mede 17,10 metros, confrontando com o lote 22; do lado esquerdo, mede 17,00 metros, confrontando com o lote 24; nos fundos onde mede 7,50 metros, confronta com o lote 15 e parte com o lote 16; encerrando a área de **127,54 m<sup>2</sup>**.

**LOTE 24:** de formato regular, localizado na Quadra "E", do loteamento "Jardim Amazonas", Município de Louveira - SP, Comarca de Jundiá - SP, com frente para a Rua 03, medindo de frente, 6,00 metros; do lado direito de quem da rua olha o imóvel, mede 21,00 metros, confrontando com o lote 23 e parte com o lote 15; do lado esquerdo, mede 21,00 metros, confrontando com o lote 25; nos fundos onde mede 6,00 metros, confronta com o lote 14; encerrando a área de **126,00 m<sup>2</sup>**.

**LOTE 25:** de formato regular, localizado na Quadra "E", do loteamento "Jardim Amazonas", Município de Louveira - SP, Comarca de Jundiá - SP, com frente para a Rua 03, medindo de frente, 6,00 metros; do lado direito de quem da rua olha o imóvel, mede 21,00 metros, confrontando com o lote 24; do lado esquerdo, mede 21,00 metros, confrontando com o lote 26; nos fundos onde mede 6,00 metros, confronta com o lote 13; encerrando a área de **126,00 m<sup>2</sup>**.

**LOTE 26:** de formato regular, localizado na Quadra "E", do loteamento "Jardim Amazonas", Município de Louveira - SP, Comarca de Jundiá - SP, com frente para a Rua 03, medindo de frente, 6,00 metros; do lado direito de quem da rua olha o imóvel, mede 21,00 metros, confrontando com o lote 25; do lado esquerdo, mede 21,00 metros, confrontando com o lote 27; nos fundos onde mede 6,00 metros, confronta com o lote 12; encerrando a área de **126,00 m<sup>2</sup>**.

**LOTE 27:** de formato regular, localizado na Quadra "E", do loteamento "Jardim Amazonas", Município de Louveira - SP, Comarca de Jundiá - SP, com frente para a Rua 03, medindo de frente, 6,00 metros; do lado direito de quem da rua olha o imóvel, mede 21,00 metros, confrontando com o lote 26; do lado esquerdo, mede 21,00 metros, confrontando com o lote 28; nos fundos onde mede 6,00 metros, confronta com o lote 11; encerrando a área de **126,00 m<sup>2</sup>**.

**LOTE 28:** de formato regular, localizado na Quadra "E", do loteamento "Jardim Amazonas", Município de Louveira - SP, Comarca de Jundiá - SP, com frente para a Rua 03, medindo de frente, 6,00 metros; do lado direito de quem da rua olha o imóvel, mede 21,00 metros, confrontando com o lote 27; do lado esquerdo, mede 21,00 metros, confrontando com o lote 29; nos fundos onde mede 6,00 metros, confronta com o lote 10; encerrando a área de **126,00 m<sup>2</sup>**.

**LOTE 29:** de formato regular, localizado na Quadra "E", do loteamento "Jardim Amazonas", Município de Louveira - SP, Comarca de Jundiá - SP, com frente para a Rua 03, medindo de frente, 6,00 metros; do lado direito de quem da rua olha o imóvel,



mede 21,00 metros, confrontando com o lote 28; do lado esquerdo, mede 21,00 metros, confrontando com o lote 30; nos fundos onde mede 6,00 metros, confronta com o lote 09; encerrando a área de 126,00 m<sup>2</sup>.

**LOTE 30:** de formato regular, localizado na Quadra "E", do loteamento "Jardim Amazonas", Município de Louveira - SP, Comarca de Jundiá - SP, com frente para a Rua 03, medindo de frente, 6,00 metros; do lado direito de quem da rua olha o imóvel, mede 21,00 metros, confrontando com o lote 29; do lado esquerdo, mede 21,00 metros, confrontando com os lotes: 01, 02, 03 e parte com o lote 04; nos fundos onde mede 6,00 metros, confronta com o lote 08; encerrando a área de 126,00 m<sup>2</sup>.

### QUADRA "F"

Possui a área de 3.130,91 m<sup>2</sup>, está subdividida em 19 (dezenove) lotes, e, mais uma Área Institucional com 626,16 m<sup>2</sup>, tendo os lotes a seguinte ordem numérica: de 01 a 19, sendo:

**LOTE 01:** de formato irregular, localizado na Quadra "F", do loteamento "Jardim Amazonas", Município de Louveira - SP, Comarca de Jundiá - SP, com frente para a esquina formada pela Rua 03 com a Rua 04, medindo de frente, 12,12 metros em curva para a referida esquina, medindo para a Rua 04, 16,00 metros em linha reta; do lado esquerdo de quem da Rua 03 olha o imóvel, mede 24,78 metros, confrontando com o lote 02; nos fundos onde mede 7,00 metros, confronta com o lote 19; encerrando a área de 157,77 m<sup>2</sup>.

**LOTE 02:** de formato irregular, localizado na Quadra "F", do loteamento "Jardim Amazonas", Município de Louveira - SP, Comarca de Jundiá - SP, com frente para a Rua 03, medindo de frente, partindo da linha divisória do lote 03, segue em linha reta com a distância de 3,50 metros, daí, segue pelo desenvolvimento da curva de raio de 9,00 metros da esquina formada pela Rua 03 com a Rua 04 pela extensão de 2,02 metros, até a linha divisória do lote 01; do lado direito de quem da rua olha o imóvel, mede 24,78 metros, confrontando com o lote 01; do lado esquerdo, mede 25,00 metros, confrontando com o lote 03; nos fundos onde mede 5,50 metros, confronta com o lote 19; encerrando a área de 137,35 m<sup>2</sup>.

**LOTE 03:** de formato regular, localizado na Quadra "F", do loteamento "Jardim Amazonas", Município de Louveira - SP, Comarca de Jundiá - SP, com frente para a Rua 03, medindo de frente, 5,00 metros; do lado direito de quem da rua olha o imóvel, mede 25,00 metros, confrontando com o lote 02; do lado esquerdo, mede 25,00 metros, confrontando com o lote 04; nos fundos onde mede 5,00 metros, confronta com o lote 18; encerrando a área de 125,00 m<sup>2</sup>.

**LOTE 04:** de formato regular, localizado na Quadra "F", do loteamento "Jardim Amazonas", Município de Louveira - SP, Comarca de Jundiá - SP, com frente para a Rua 03, medindo de frente, 5,00 metros; do lado direito de quem da rua olha o imóvel, mede 25,00 metros, confrontando com o lote 03; do lado esquerdo, mede 25,00 metros, confrontando com o lote 05; nos fundos onde mede 5,00 metros, confronta parte com o lote 18 e parte com o lote 17; encerrando a área de 125,00 m<sup>2</sup>.

JO



**LOTE 05:** de formato regular, localizado na Quadra "F", do loteamento "Jardim Amazonas", Município de Louveira - SP, Comarca de Jundiá - SP, com frente para a Rua 03, medindo de frente, 5,00 metros; do lado direito de quem da rua olha o imóvel, mede 25,00 metros, confrontando com o lote 04; do lado esquerdo, mede 25,00 metros, confrontando com o lote 06; nos fundos onde mede 5,00 metros, confronta com o lote 17; encerrando a área de **125,00 m<sup>2</sup>**.

**LOTE 06:** de formato regular, localizado na Quadra "F", do loteamento "Jardim Amazonas", Município de Louveira - SP, Comarca de Jundiá - SP, com frente para a Rua 03, medindo de frente, 5,00 metros; do lado direito de quem da rua olha o imóvel, mede 25,00 metros, confrontando com o lote 05; do lado esquerdo, mede 25,00 metros, confrontando com o lote 07; nos fundos onde mede 5,00 metros, confronta parte com o lote 17 e parte com o lote 16; encerrando a área de **125,00 m<sup>2</sup>**.

**LOTE 07:** de formato regular, localizado na Quadra "F", do loteamento "Jardim Amazonas", Município de Louveira - SP, Comarca de Jundiá - SP, com frente para a Rua 03, medindo de frente, 5,00 metros; do lado direito de quem da rua olha o imóvel, mede 25,00 metros, confrontando com o lote 06; do lado esquerdo, mede 25,00 metros, confrontando com o lote 08; nos fundos onde mede 5,00 metros, confronta com o lote 16; encerrando a área de **125,00 m<sup>2</sup>**.

**LOTE 08:** de formato regular, localizado na Quadra "F", do loteamento "Jardim Amazonas", Município de Louveira - SP, Comarca de Jundiá - SP, com frente para a Rua 03, medindo de frente, 5,00 metros; do lado direito de quem da rua olha o imóvel, mede 25,00 metros, confrontando com o lote 07; do lado esquerdo, mede 25,00 metros, confrontando com o lote 09; nos fundos onde mede 5,00 metros, confronta com o lote 15; encerrando a área de **125,00 m<sup>2</sup>**.

**LOTE 09:** de formato regular, localizado na Quadra "F", do loteamento "Jardim Amazonas", Município de Louveira - SP, Comarca de Jundiá - SP, com frente para a Rua 03, medindo de frente, 5,00 metros; do lado direito de quem da rua olha o imóvel, mede 25,00 metros, confrontando com o lote 08; do lado esquerdo, mede 25,00 metros, confrontando com o lote 10; nos fundos onde mede 5,00 metros, confronta parte com o lote 15 e parte com a Área Institucional; encerrando a área de **125,00 m<sup>2</sup>**.

**LOTE 10:** de formato regular, localizado na Quadra "F", do loteamento "Jardim Amazonas", Município de Louveira - SP, Comarca de Jundiá - SP, com frente para a Rua 03, medindo de frente, 5,00 metros; do lado direito de quem da rua olha o imóvel, mede 25,00 metros, confrontando com o lote 09; do lado esquerdo, mede 25,00 metros, confrontando com o lote 11; nos fundos onde mede 5,00 metros, confronta com a Área Institucional; encerrando a área de **125,00 m<sup>2</sup>**.

**LOTE 11:** de formato irregular, localizado na Quadra "F", do loteamento "Jardim Amazonas", Município de Louveira - SP, Comarca de Jundiá - SP, com frente para a Rua 03, medindo de frente, partindo da linha divisória do lote 10, segue em linha reta com a distância de 3,72 metros, daí, segue pelo desenvolvimento da curva de raio de 9,00 metros da praça de retorno ali existente na Rua 03, pela extensão de 2,20 metros, até a linha divisória do lote 12; do lado direito de quem da rua olha o imóvel, mede



25,00 metros, confrontando com o lote 10; do lado esquerdo, mede 26,31 metros, confrontando com o lote 12; nos fundos onde mede 4,25 metros, confronta com a Área Institucional; encerrando a área de 127,94 m<sup>2</sup>.

**LOTE 12:** de formato irregular, localizado na Quadra "F", do loteamento "Jardim Amazonas", Município de Louveira – SP, Comarca de Jundiá - SP, com frente para a Rua 03 através da praça de retorno ali existente, medindo de frente, 6,64 metros em curva resultante do desenvolvimento da curva de raio de 9,00 metros da praça de retorno; do lado direito de quem da rua olha o imóvel, mede 26,31 metros, confrontando com o lote 11; do lado esquerdo, mede 24,23 metros, confrontando com o lote 13; nos fundos onde mede 4,25 metros, confronta com a Área Institucional; encerrando a área de 126,03 m<sup>2</sup>.

**LOTE 13:** de formato irregular, localizado na Quadra "F", do loteamento "Jardim Amazonas", Município de Louveira – SP, Comarca de Jundiá - SP, com frente para a Rua 03 através da praça de retorno ali existente, medindo de frente, 7,78 metros em curva resultante do desenvolvimento da curva de raio de 9,00 metros da praça de retorno; do lado direito de quem da rua olha o imóvel, mede 24,23 metros, confrontando com o lote 12; do lado esquerdo, mede 22,32 metros, confrontando com o lote 14; nos fundos onde mede 4,25 metros, confronta com a Área Institucional; encerrando a área de 126,56 m<sup>2</sup>.

**LOTE 14:** de formato irregular, localizado na Quadra "F", do loteamento "Jardim Amazonas", Município de Louveira – SP, Comarca de Jundiá - SP, com frente para a Rua 03 através da praça de retorno ali existente, medindo de frente, 11,86 metros em curva resultante do desenvolvimento da curva de raio de 9,00 metros da praça de retorno; do lado direito de quem da rua olha o imóvel, mede 22,32 metros, confrontando com o lote 13; do lado esquerdo, partindo da linha divisória com a Área Institucional, em direção à frente, segue com rumo 15°57'56" SW e a distância de 30,85 metros, confrontando com a propriedade de Ângelo Verardo; nos fundos onde mede 4,24 metros, confronta com a Área Institucional; encerrando a área de 136,96 m<sup>2</sup>.

**LOTE 15:** de formato irregular, localizado na Quadra "F", do loteamento "Jardim Amazonas", Município de Louveira – SP, Comarca de Jundiá - SP, com frente para a Rua 04 através da praça de retorno ali existente, medindo de frente, 14,14 metros em curva resultante do desenvolvimento da curva de raio de 9,00 metros da praça de retorno; do lado direito de quem da rua olha o imóvel, mede 23,96 metros, confrontando com a Área Institucional; do lado esquerdo, mede 14,96 metros, confrontando com o lote 16; nos fundos onde mede 9,00 metros, confronta com o lote 08 e parte com o lote 09; encerrando a área de 152,04 m<sup>2</sup>.

**LOTE 16:** de formato irregular, localizado na Quadra "F", do loteamento "Jardim Amazonas", Município de Louveira – SP, Comarca de Jundiá - SP, com frente para a Rua 04 através da praça de retorno ali existente, medindo de frente, partindo da linha divisória com o lote 15, segue com a distância de 5,58 metros em curva resultante do desenvolvimento da curva de raio de 9,00 metros da praça de retorno e atinge o ponto de tangência dessa curva, que é coincidente com o ponto de tangência da outra curva de raio de 9,00 metros, também da praça de retorno, daí, segue pelo desenvolvimento dessa curva com a distância de 4,12 metros, atinge a linha divisória do lote 17; do lado direito






de quem da rua olha o imóvel, mede 14,96 metros, confrontando com o lote 15; do lado esquerdo, mede 18,19 metros, confrontando com o lote 17; nos fundos onde mede 9,00 metros, confronta com o lote 07 e parte com o lote 06; encerrando a área de 147,35 m<sup>2</sup>.

**LOTE 17:** de formato irregular, localizado na Quadra "F", do loteamento "Jardim Amazonas", Município de Louveira - SP, Comarca de Jundiaí - SP, com frente para a Rua 04, medindo de frente, partindo da linha divisória do lote 18, segue em linha reta com a distância de 3,05 metros, daí, segue pelo desenvolvimento da curva de raio de 9,00 metros da praça de retorno ali existente na Rua 04, pela extensão de 4,72 metros, até a linha divisória do lote 16; do lado direito de quem da rua olha o imóvel, mede 18,19 metros, confrontando com o lote 16; do lado esquerdo, mede 16,65 metros, confrontando com o lote 18; nos fundos onde mede 7,50 metros, confronta com parte do lote 04, com o lote 05 e parte com o lote 06; encerrando a área de 133,48 m<sup>2</sup>.

**LOTE 18:** de formato irregular, localizado na Quadra "F", do loteamento "Jardim Amazonas", Município de Louveira - SP, Comarca de Jundiaí - SP, com frente para a Rua 04, medindo de frente, 9,09 metros; do lado direito de quem da rua olha o imóvel, mede 16,65 metros, confrontando com o lote 17; do lado esquerdo, mede 13,44 metros, confrontando com o lote 19; nos fundos onde mede 8,50 metros, confronta com o lote 03 e parte com o lote 04; encerrando a área de 127,87 m<sup>2</sup>.

**LOTE 19:** de formato irregular, localizado na Quadra "F", do loteamento "Jardim Amazonas", Município de Louveira - SP, Comarca de Jundiaí - SP, com frente para a Rua 04, medindo de frente, partindo da linha divisória com o lote 18, 7,15 metros, daí, segue pelo desenvolvimento da curva de raio de 9,00 metros ali existente com a distância de 10,88 metros, daí, segue ainda confrontando com a Rua 04 por uma distância de 2,49 metros em linha reta até a linha divisória com o lote 01; do lado esquerdo de quem da rua olha o imóvel, mede 12,50 metros, confrontando com o lote 01 e com o lote 02; nos fundos onde mede 13,44 metros, confronta com o lote 18; encerrando a área de 131,40 m<sup>2</sup>.

Louveira, 20 de dezembro de 2.002.

  
**HONÓRIO LUIZ PRATA**  
 ENGENHEIRO AGRIMENSOR  
 CREA N° 0600578981 - SP  
 ART N° 94282720011973441

**APROVADA**

Secretaria de Obras e Serviços Públicos  
 Prefeitura Municipal de Louveira

Em 04/02/2003

  
**EDSON RICARBO M. PISSULIN**  
 Eng.º Civil - CREA 5060109128/D

Processo n.º 2003/1304