



PREFEITURA MUNICIPAL DE LOUVEIRA

ESTADO DE SÃO PAULO

**DECRETO Nº 1.902/98
DE 26 DE MAIO DE 1998**

DISPÕE SOBRE DESDOBRO DE LOTE

**BENEDICTO DOS SANTOS NETTO,
PREFEITO DO MUNICÍPIO DE
LOUVEIRA - SP, NO USO DE SUAS
ATRIBUIÇÕES LEGAIS, E,**

Considerando o processo administrativo nº
98/469-2 de 19.03.98

Considerando as apreciações técnicas e
jurídicas das Secretarias Competentes,

DECRETA :

**ARTIGO 1º - Fica aprovado o projeto de
desdobro do lote 09, quadra O, situado na Rua Victorio Finamore,
Residencial Burck, Bairro Santo Antonio, neste Município de Louveira, de
propriedade de DANIEL JOSÉ DOS SANTOS, passando o lote a ter as
seguintes medidas e descrições:**



PREFEITURA MUNICIPAL DE LOUVEIRA

ESTADO DE SÃO PAULO

Decreto nº 1.902/98

2

SITUAÇÃO DESDOBRADA:

LOTE 09-A: Tem início no marco A, segue em linha reta a distância de 5,00 m até o ponto F confrontando com a rua Victório Finamore, deflete a esquerda a distância de 25,00 m até o ponto E confrontando com o lote 09 B, deflete a esquerda a distância de 5,00 m até o ponto D confrontando com o lote 02, deflete a esquerda a distância de 25,00 m confrontando com o lote 08 até o marco A onde teve início esta descrição encerrando uma área de 125,00 m².

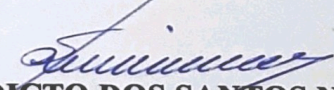
LOTE 09-B: Tem início no marco F, segue em linha reta a distância de 5,00 m até o ponto B confrontando com a rua Victório Finamore, deflete a esquerda a distância de 25,00 m até o ponto C confrontando com o lote 10, deflete a esquerda a distância de 5,00 m até o ponto E confrontando com o lote 02, deflete a esquerda a distância de 25,00 m confrontando com o lote 09 A até o marco F onde teve início esta descrição encerrando uma área de 125,00 m².

ARTIGO 2º - Fica autorizado o registro perante o Cartório Competente, após cumpridas demais diligências pertinentes.

ARTIGO 3º - Este decreto entra em vigor na data de sua publicação, revogadas as disposições em contrário.

PREFEITURA MUNICIPAL DE LOUVEIRA

Em 26 de Maio de 1998


BENEDICTO DOS SANTOS NETTO

Prefeito Municipal

Publicado e registrado na Secretaria de
Administração em 26 de Maio de 1998.


LUIZ CARLOS VIEIRA DE ANDRADE

Secretário de Administração

MEMORIAL DESCRITIVO DE DESDOBRO DE LOTE

LOCAL - Rua Victorio Finamore, Lt 09, Qd. O, Lot. Res. Burck, Bairro Sto Antonio Louveira - SP.

PROP - Daniel José dos Santos.

ÁREA - 250.00 M².

SITUAÇÃO ATUAL LOTE 09

Tem inicio no marco A segue em linha reta distancia de 10.00 m até o ponto B confrontando com rua Victorio Finamore, deflete a esquerda a distancia de 25.00 m até o ponto C confrontando com o lote 10, deflete a esquerda a distancia de 10.00 m até o ponto D confrontando com o lote 02, deflete a esquerda a distancia de 25.00 m confrontando com o lote 08 até o marco A onde teve inicio esta descrição encerrando uma área de 250.00 m².


SITUAÇÃO PRETENDIDA LOTE 09-A


Tem inicio no marco A segue em linha reta a distancia de 5.00 m até o ponto F confrontando com a rua Victorio Finamore, deflete a esquerda a distancia de 25.00 m até o ponto E confrontando com o lote 09-B, deflete a esquerda a a distancia de 5.00 m até o ponto D confrontando com o lote 02, deflete a esquerda a distancia de 25.00 m confrontando com o lote 08 até o marco A onde teve inicio esta descrição encerrando uma área de 125.00 m².

SITUAÇÃO PRETENDIDA LOTE 09-B

Tem inicio no marco F segue em linha reta distancia de 5.00 m até o ponto B confrontando com a rua Victorio Finamore, deflete a esquerda a distancia de 25.00 m até o ponto C confrontando com o lote 10, deflete a esquerda a distancia de 5.00 m até o ponto E confrontando com o lote 02, deflete a esquerda a distancia de 25.00 m confrontando com o lote 09-A até o marco F onde teve inicio esta descrição encerrando uma área de 125.00 m².

Louveira 18 de Março de 1.998


Daniel José dos Santos


Francisco de Paula Vitor Moreira
Eng. Civil / Sanitarista
Crea 5060146476

APROVADA
Secretaria de Obras e Viação
Prefeitura Municipal de Louveira

EM 21/05/96

[Handwritten Signature]

JORGE LUIZ VERINAGLIA
ENGRº CIVIL CREA 08011/08716

Processo Nº 98/469-2

TERMINADA LOTE 09-A

esta a distancia de 2.00 m até o ponto B
dehete a esquerda a distancia de 25.00 m
dehete a esquerda a distancia de 2.00 m
dehete a esquerda a distancia de 25.00 m
dehete a esquerda a distancia de 25.00 m
marco A onde teve inicio esta descricao

TERMINADA LOTE 09-B

esta distancia de 2.00 m até o ponto B
dehete a esquerda a distancia de 25.00 m
dehete a esquerda a distancia de 2.00 m
dehete a esquerda a distancia de 25.00 m
dehete a esquerda a distancia de 25.00 m
marco B onde teve inicio esta descricao

DESDOBRO DE LOTE

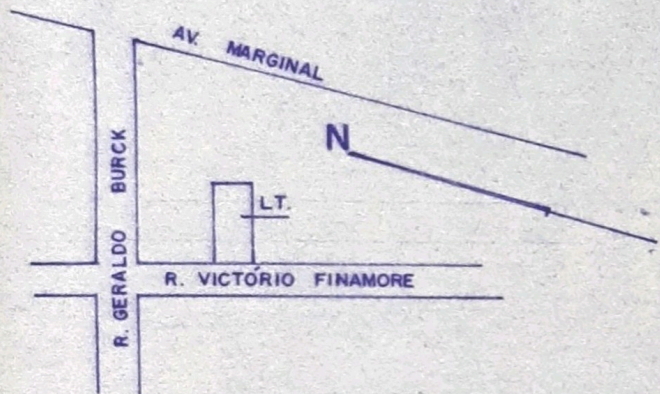
PROPRIETÁRIO: DANIEL JOSÉ DOS SANTOS

LOCAL: R. VICTÓRIO FINAMORE, LT. 9, QD."O" - LOT. RESID. BURCK B. STº ANTONIO, LOUVEIRA, SP.

ESCALA 1:200

MAR / 98

SITUAÇÃO S/ ESCALA



DECLARO QUE A APROVAÇÃO DO PROJETO NÃO IMPLICA NO RECONHECIMENTO POR PARTE DA PREFEITURA DO DIREITO DE PROPRIEDADE DO IMÓVEL.

PROPRIETÁRIO *D. Santos*

ÁREA EM M²

SITUAÇÃO ATUAL

LOTE 9 250,00

SITUAÇÃO PRETENDIDA

LOTE 9A 125,00

LOTE 9B 125,00


FRANCISCO P. VIEIRA
ENGº CIVIL - RESP. TÉCNICO
CREA 5060146476
ART. 050/98

APROVADA
Secretaria de Obras e Viação
Prefeitura Municipal de Louveira

Em 12/1/05/98

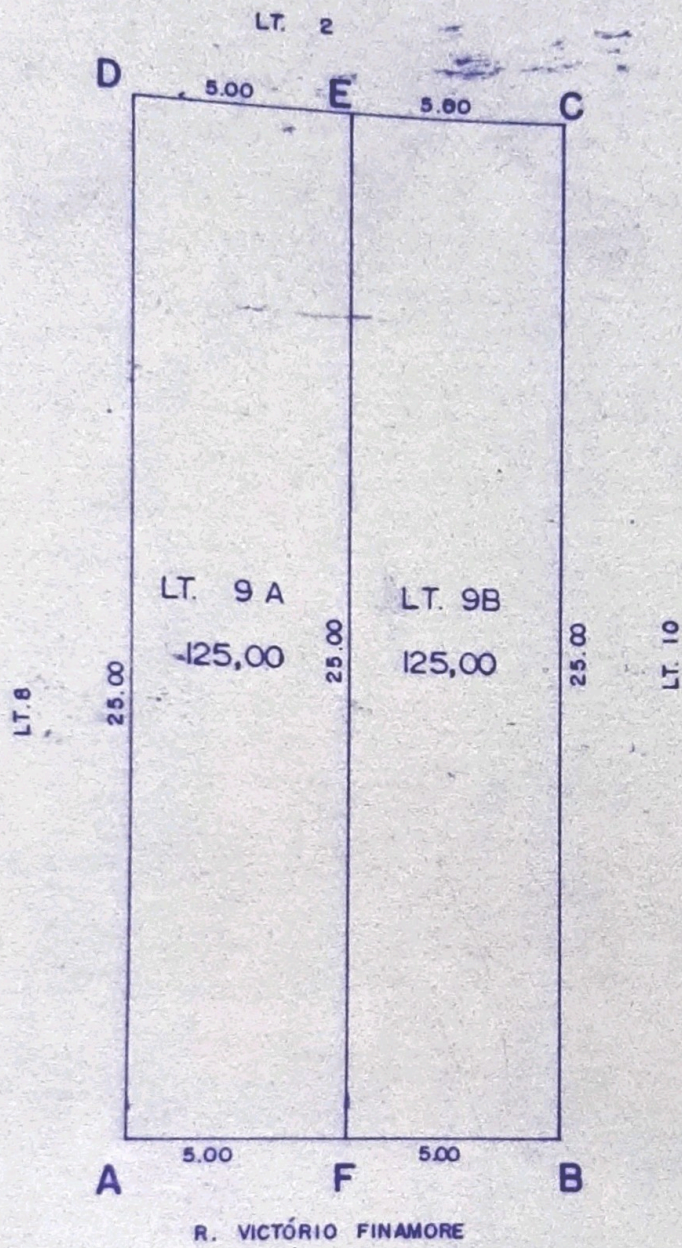
Jorge Luiz Vernaglia
JORGE LUIZ VERNAGLIA
ENGº CIVIL - CREA 0801180710

Processo Nº 98/469-2



R. VITÓRIO FINAMORE

SITUAÇÃO ATUAL



SITUAÇÃO FRETENDIDA