



PREFEITURA MUNICIPAL DE LOUVEIRA

ESTADO DE SÃO PAULO

**DECRETO Nº 1.979/98
DE 22 DE SETEMBRO DE 1998**

DISPÕE SOBRE DESDOBRO DE LOTE

**BENEDICTO DOS SANTOS NETTO,
PREFEITO DO MUNICÍPIO DE
LOUVEIRA - SP, NO USO DE SUAS
ATRIBUIÇÕES LEGAIS, E,**

Considerando o processo administrativo nº
98/2912-7 de 27.07.98

Considerando as apreciações técnicas e
jurídicas das Secretarias Competentes,

DECRETA :

**ARTIGO 1º - Fica aprovado o projeto de
desdobro do lote 12, quadra E, situado na Rua João Burch, 483,
Residencial Burck, Bairro Santo Antonio, neste Município de Louveira, de
propriedade de CLARA MADALENA SALES DE JESUS E ADILSON
ALVES PEREIRA, passando o lote a terem as seguintes medidas e
descrições:**



PREFEITURA MUNICIPAL DE LOUVEIRA

ESTADO DE SÃO PAULO

Decreto n° 1.979/98

2

SITUAÇÃO DESDOBRADA:

LOTE 12B: Com área de 137,50 m², medindo 5,50 metros em reta de frente para a Rua João Burck, 25,00m da frente aos fundos de ambos os lados; do ponto 4 ao 3, do lado direito de quem da referida rua olha para o imóvel, confrontando com uma viela e do ponto 6 ao 5, lado esquerdo, confronta com o lote 12 A, e nos fundos com a mesma medida da frente, confronta com o lote 35, todos da quadra E.

LOTE 12-A: Com área de 137,50 m², medindo 5,50 metros em reta de frente para a Rua João Burck, 25,00m da frente aos fundos de ambos os lados; do ponto 1 ao 2, do lado esquerdo de quem da referida rua olha para o imóvel confrontando com o lote 13 e do ponto 6 ao 5, lado direito, confronta com o lote 12 B, e nos fundos com a mesma medida da frente, confronta com o lote 35, todos da quadra E


ARTIGO 2º - Fica autorizado o registro perante o Cartório Competente, após cumpridas demais diligências pertinentes.

ARTIGO 3º - Este decreto entra em vigor na data de sua publicação, revogadas as disposições em contrário, em especial o Decreto n° 1912/98 de 05 de junho de 1998.

PREFEITURA MUNICIPAL DE LOUVEIRA
Em 22 de setembro de 1998


BENEDICTO DOS SANTOS NETTO
Prefeito Municipal

Publicado e registrado na Secretaria de
Administração em 22 de Setembro de 1998.


LUIZ CARLOS VIEIRA DE ANDRADE
Secretário de Administração

MEMORIAL DESCRITIVO

Assunto: Desdobro de lote residencial

Proprietário: Clara Madalena Sales de Jesus/Adilson Alves Pereira

Endereço: Rua João Burck 483, QD "E" L. 12 - Residencial Burck Louveira SP

Área = 275.00 m²

SITUAÇÃO ATUAL


Lote 12 - Com área de 275.00 m², medindo 11.00 m em reta de frente para a rua João Burck, 25.00 m da frente aos fundos de ambos os lados; do ponto 3 ao 4, do lado direito de quem da referida rua olha para o imóvel, confronta com uma viela e do ponto 1 ao 2, lado esquerdo, confronta com o lote 13 e nos fundos com a mesma medida da frente, confronta com o lote 35, todos da quadra "E".

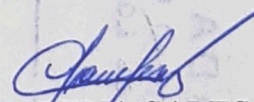
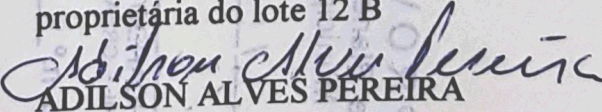
SITUAÇÃO PRETENDIDA

Lote 12 B - Com área de 137.50 m², medindo 5.50 m em reta de frente para a rua João Burck, 25.00 m da frente aos fundos de ambos os lados; do ponto 4 ao 3, do lado direito de quem da referida rua olha para o imóvel, confrontando com uma viela e do ponto 6 ao 5, lado esquerdo, confronta com o lote 12 A, e nos fundos com a mesma medida da frente, confronta com o lote 35, todos da quadra "E".

Lote 12 A - Com área de 137.50 m², medindo 5.50 m em reta de frente para a rua João Burck, 25.00 m da frente aos fundos de ambos os lados; do ponto 1 ao 2, do lado esquerdo de quem da referida rua olha para o imóvel, confrontando com o lote 13 e do ponto 6 ao 5, lado direito, confronta com o lote 12 B, e nos fundos com a mesma medida da frente, confronta com o lote 35, todos da quadra "E".

Louveira 09 de Setembro de 1998.


JENI MARIA DA FONSCCECA OLIVEIRA
arquiteta e resp. técnica
crea 060174062-7
art 060174062-7/98/001


CLARA MADALENA SALES DE JESUS
proprietária do lote 12 B

ADILSON ALVES PEREIRA
proprietário do lote 12 A

APROVADA

**Secretaria de Planejamento e Obras
Prefeitura Municipal de Louveira**

Em 22/08/98


EDSON RICARDO M. PISSULIN
ENG.º CIVIL - CREA 5060109128/D

Processo n.º 98/00282-f

PROJETO COMPLETO

F.U.

43

DESDOBRAMENTO DE LOTE RESIDENCIAL

PROPRIETÁRIO: CLARA MADALENA SALES DE JESUS

ADILSON ALVES PEREIRA

LOCAL: RUA JOÃO BURCH, 483 - Q.E - L.12

B. RESIDENCIAL BURCH - LOUVEIRA - S.P.

ESCALA: 1:100

FEV. 98

SITUAÇÃO	ASSINATURAS
	<p><i>[Signature]</i> PROPRIETÁRIO - LOTE 12</p> <p><i>[Signature]</i> PROPRIETÁRIO - LOTE 12 A</p>
<p>ÁREAS EM M²</p> <p>TERRENO EXISTENTE ————— 275,00</p> <p>LOTES PRETENDIDOS — 2x 137,50</p>	<p><i>[Signature]</i> JENI MARIA DA FONSECA OLIVEIRA ARQUITETA CREA 060174062-7</p> <p>ART. 060.174.062.798.001</p>

APROVADA
Secretaria de Planejamento e Obras
Prefeitura Municipal de Louveira


Em 22/09/98

[Signature]
EDSON RICARDO M. PISSULIN
ENG.º CIVIL CREA 5060109128/D

Processo n.º 98/00 2912-7

LOTE EXISTENTE

Lote 35



LOTE 12

Lote 13

Vieira

25,00

11,00

Rua 3 (R. João Burch)



LOTES PRETENDIDOS

