



PREFEITURA MUNICIPAL DE LOUVEIRA

ESTADO DE SÃO PAULO

**DECRETO Nº 1.959/98
DE 28 DE AGOSTO DE 1998**

DISPÕE SOBRE DESDOBRAMENTO DE LOTE

**BENEDICTO DOS SANTOS NETTO,
PREFEITO DO MUNICÍPIO DE
LOUVEIRA - SP, NO USO DE SUAS
ATRIBUIÇÕES LEGAIS, E,**

Considerando o processo administrativo nº
98/003156-8 de 18.08.98

Considerando as apreciações técnicas e
jurídicas das Secretarias Competentes,

DECRETA :

ARTIGO 1º - Fica aprovado o projeto de
desdobro do *lote 15, quadra C, situado na Rua Mario Pereira Dutra,
Residencial Burck, Bairro Santo Antonio*, neste Município de Louveira, de
propriedade de **JOÃO GONZAGA DOS SANTOS E RAMIRO CAETANO
DE SOUZA**, passando os lotes a ter as seguintes medidas e descrições:



PREFEITURA MUNICIPAL DE LOUVEIRA

ESTADO DE SÃO PAULO

Decreto n° 1.959/98

2

SITUAÇÃO DESDOBRADA:

LOTE 15-A: Tem início no marco A, cravado junto a Rua Mário Pereira Dutra, deflete a direita à distância de 5,00m até o marco F confrontando com a Rua Mário Pereira Dutra, deflete à esquerda a distância de 25,00m até o ponto E, confrontando com o lote 15 B, deflete à esquerda a distância de 5,00m até o ponto D, confrontando com a propriedade de Benedicto dos Santos Netto, deflete à esquerda à distância de 25,00m confrontando com o lote 16 até o marco A, onde teve início esta descrição encerrando uma área de 125,00m².

LOTE 15-B: Tem início no marco F, cravado junto a Rua Mário Pereira Dutra, daí deflete à direita a distância de 5,00m até o ponto B confrontando com a Rua Mário Pereira Dutra, deflete à esquerda a distância de 25,00m até o ponto C confrontando com o lote 14, deflete a esquerda a distância de 5,00m até o ponto E confrontando com a propriedade de Benedicto dos Santos Netto, deflete à esquerda a distância de 25,00m confrontando com o lote 15 A até o marco F, onde teve início esta descrição, encerrando uma área de 125,00 m².

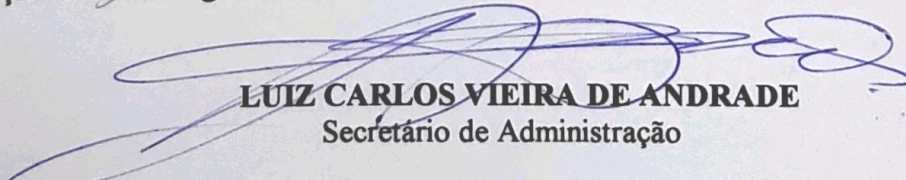
ARTIGO 2° - Fica autorizado o registro perante o Cartório Competente, após cumpridas demais diligências pertinentes.

ARTIGO 3° - Este decreto entra em vigor na data de sua publicação, revogadas as disposições em contrário, em especial o Decreto n° 1.844/97 de 04 de dezembro de 1997.

PREFEITURA MUNICIPAL DE LOUVEIRA
Em 28 de Agosto de 1998


BENEDICTO DOS SANTOS NETTO
Prefeito Municipal

Publicado e registrado na Secretaria de Administração em 28 de Agosto de 1998.


LUIZ CARLOS VIEIRA DE ANDRADE
Secretário de Administração

MEMORIAL DESCRITIVO DE DESDOBRO DE LOTE

Local: Rua Mário Pereira Dutra QD.C, Lote 15, Res. Burch B.Santo Antonio- Louveira SP.
Prop: João Gonzaga dos Santos/ Ramiro Caetano de Souza.
Área: 250.00m².

DESCRIÇÃO SITUAÇÃO ATUAL LOTE 15 DA QD.C

Lote 15, tem início no marco A, cravado junto á rua Mário Pereira Dutra, daí deflete a direita a distancia de 10.00m até o ponto B confrontando com a rua Mário Pereira Dutra, deflete a esquerda a distancia de 25.00m até o ponto C confrontando com o lote 14, deflete a esquerda a distancia de 10.00m até o ponto D confrontando com a propriedade de Benedito dos Santos Neto, deflete a esquerda a distancia de 25.00m confrontando com o lote 16 até o marco A, onde teve início esta descrição encerrando uma área de 250.00m².

SITUAÇÃO PRETENDIDA LOTE 15-A

Ramiro Caetano de Souza

Lote 15-A, tem início no marco A, cravado junto á rua Mário Pereira Dutra deflete a direita a distancia de 5.00m até o marco F confrontando com a rua Mário Pereira Dutra, Deflete a esquerda a distancia de 25.00m até o ponto E confrontando com o lote 15-B, deflete a esquerda a distancia de 5.00m até o ponto D confrontando com a propriedade de Benedito dos Santos Neto, deflete a esquerda a distancia de 25.00m confrontando com o lote 16 até o marco A onde teve início esta descrição encerrando uma área de 125.00m².

SITUAÇÃO PRETENDIDA LOTE 15-B

João Gonzaga dos Santos

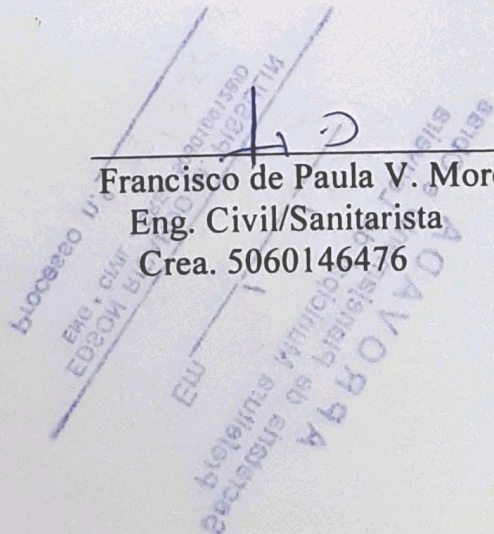
Lote 15-B, tem início no marco F, cravado junto a rua Mário Pereira Dutra daí deflete a direita a distancia de 5.00m até o ponto B confrontando com a rua Mário Pereira Dutra, deflete a esquerda a distancia de 25.00m até o ponto C confrontando com o lote 14, deflete a esquerda a distancia de 5.00m até o ponto E confrontando com a propriedade de Benedito dos Santos Neto, deflete a esquerda a distancia de 25.00m confrontando com o lote 15-A até o marco F onde teve início esta descrição encerrando uma área de 125.00m².

Louveira, 24 de Agosto de 1998.

João Gonzaga dos Santos
João Gonzaga dos Santos

Ramiro Caetano de Souza
Ramiro Caetano de Souza

Francisco de Paula V. Moreira.
Eng. Civil/Sanitarista
Crea. 5060146476



A P R O V A D A
Secretaria de Planejamento e Obras
Prefeitura Municipal de Louveira
Em 22/08/98
Processo n.º 98/3156-8
EDSON RICARDO M. PISSEFFIN
Eng.º Civil - CREA 50010012/SP

PROJETO COMPLETO

F.U.

DESDOBRO DE LOTE

21

PROPRIETÁRIOS: JOÃO GONZAGA DOS SANTOS
RAMIRO CAETANO DE SOUZA

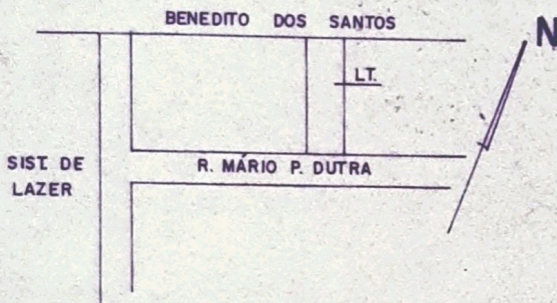
LOCAL: R. MÁRIO PEREIRA DUTRA, LT. 15, QD."C" - LOT. RESID.
BURCK, LOUVEIRA, SP

ESCALA: 1:200

160/97

SITUAÇÃO S/ ESCALA

DECLARO QUE A APROVAÇÃO DO PROJETO NÃO
IMPLICA NO RECONHECIMENTO POR PARTE DA
PREFEITURA DO DIREITO DE PROPRIEDADE DO
IMÓVEL.



João Gonzaga dos Santos
JOÃO G. SANTOS - PROP.

ÁREA EM M²

[Signature]
RAMIRO C. SOUZA - PROP.

SITUAÇÃO ATUAL

LOTE 15 250,00

SITUAÇÃO PRETENDIDA

LOTE 15A 125,00

LOTE 15B 125,00

[Signature]
FRANCISCO P. VITOR MOREIRA
ENG^o CIVIL - RESP. TÉCNICO -
CREA 5060146476
ART _____

APROVADA

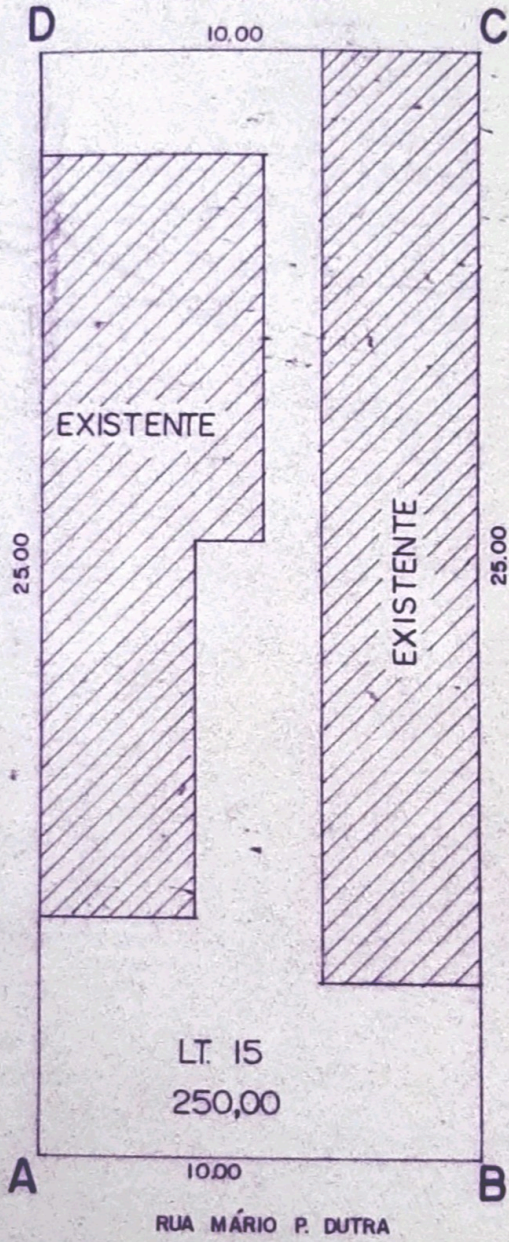
Secretaria de Planejamento e Obras
Prefeitura Municipal de Louveira

Em 27/08/98

[Signature]
EDSON RICARDO M. PISSULIN
ENG^o CIVIL - CREA 5080109128/D

Processo n.º 98/3156.8

BENEDITO DOS SANTOS



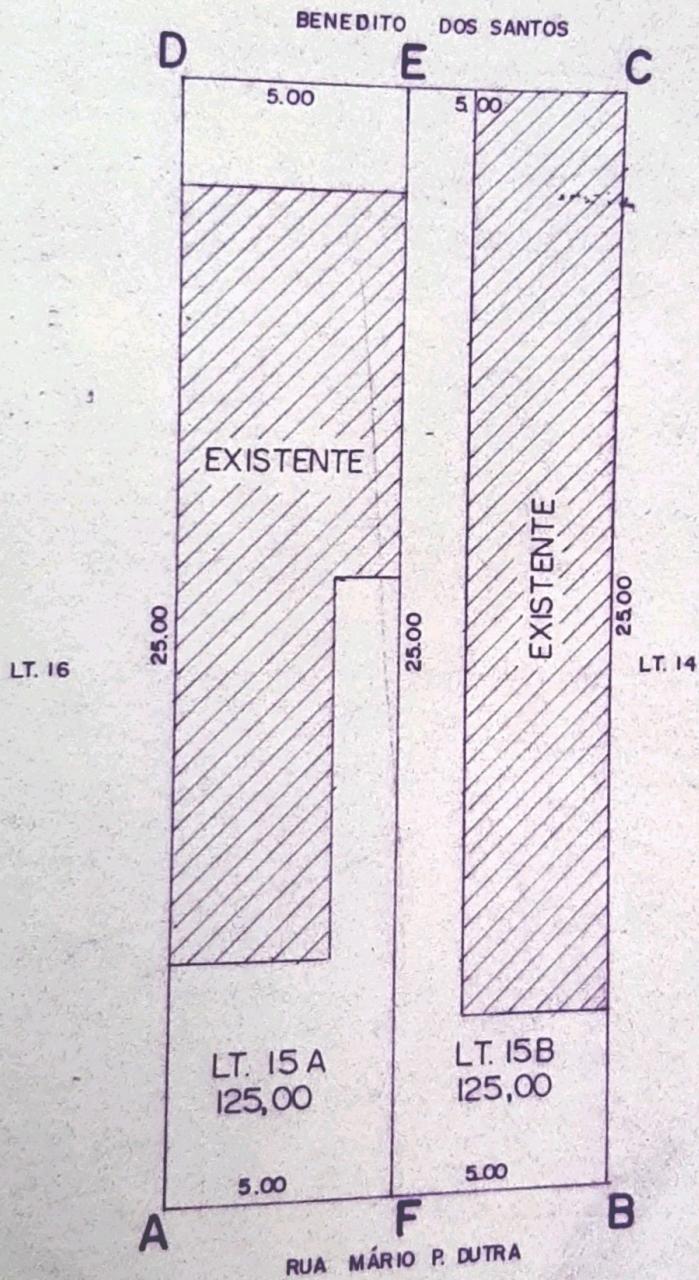
LT. 16

LT. 14

LT. 15
250,00

RUA MÁRIO P. DUTRA

SITUAÇÃO ATUAL



SITUAÇÃO PRETENDIDA