



Prefeitura Municipal de Louveira
Estado de São Paulo



DECRETO Nº 2.724 DE 25 DE MARÇO DE 2004.

Dispõe sobre desapropriação de área para abertura de rua.

JOSÉ CARLOS KARMANGHIA MARTINS DE TOLEDO,
Prefeito do município de Louveira, Estado de São Paulo, no uso
de suas atribuições legais, e,

Considerando o processo administrativo nº 2002/4934;

Considerando as apreciações técnicas e jurídicas das Secretarias
Competentes,

Decreta:

Art. 1º Ficam declaradas de utilidade pública, para fins de desapropriação judicial ou composição amigável, **as áreas de 232,81 metros quadrados e 755,39 metros quadrados, da Gleba 1**, objeto da matrícula nº 51.464 do 1º Cartório de Registro de Imóveis de Jundiá/SP e **área de 329,41 metros quadrados, da Gleba 2**, objeto da matrícula 51.465, do 1º Cartório de Registro de Imóveis de Jundiá/SP, de propriedade de Irmã Furlan e outros ou quem de direito, situado na Avenida José Mamprim, Bairro Colina da Bela Vista, neste Município de Louveira/SP, necessárias à abertura de rua, conforme memoriais e plantas que ficam fazendo parte integrante deste Decreto.

Art. 2º As áreas objeto desta desapropriação possuem as seguintes descrições:

Área 1 a ser Desapropriada - Gleba 1 - matrícula 51.464

Inicia-se no ponto 06 localizado na divisa com Frederico das Neves, deste segue confrontando com Frederico das Neves com distância de 10,38m até o ponto 07, deste deflete a direita e segue em reta pelo alinhamento da Rua Vitória confrontando com área Área Remanescente 2 na distância de 25,70m até o ponto 21 deste deflete a esquerda e segue em curva confrontando com Área Remanescente 2 na distância de 2,60m até o ponto 21 A, deste deflete a direita e segue em reta confrontando com área a ser desapropriada 3 na distância de 10,96m até o ponto 34, deste deflete a direita e segue em confrontando com Área Remanescente 1 na distância de 29,29m até o ponto 06, início deste descrição. O perímetro contém uma área de 232,81m²

Área 2 a ser Desapropriada - Gleba 1 - matrícula 51.464

Inicia-se no ponto 26 localizado na divisa com Frederico das Neves, deste segue em reta confrontando com Frederico das Neves na distância de 1,58m até o ponto 27, deste deflete a esquerda e segue em reta confrontando com Frederico das Neves na distância de 6,49m até o ponto 28, deste deflete a direita e segue em reta pelo alinhamento da Rua Vitória confrontando com Área Remanescente 3 na distância de 35,65m até o ponto 29, deste deflete

J. Lou



a direita e segue em curva pelo alinhamento da Rua Vitória confrontando com Área Remanescente 3 na distância de 15,38m até o ponto 30, deste deflete a direita e segue em reta pelo alinhamento da Rua Vitória confrontando com Área Remanescente 3 na distância de 29,59m até o ponto 31, deste deflete a direita e segue em reta confrontando com área a ser desapropriada 3 na distância de 42,77m até o ponto 23, deste deflete a direita e segue em reta pelo alinhamento da Rua Vitória confrontando com Área Remanescente 2 na distância de 71,70m até o ponto 24, deste deflete a esquerda e segue curva pelo alinhamento da Rua Vitória confrontando com Área Remanescente 3 na distância de 1,71m até o ponto 25, deste deflete a esquerda e segue em reta pelo alinhamento da Rua Vitória confrontando com Área Remanescente 2 na distância de 35,08m até o ponto 26, início desta descrição. O perímetro contém uma área de 755,39m²

Área 3 a ser Desapropriada - GLEBA 2 – matrícula 51.465

Inicia-se no ponto 34 localizado no alinhamento da Rua Vitória, deste segue em reta confrontando com Área 1 a ser desapropriada na distância de 10,96m até o ponto 21 A, deste deflete a direita e segue em reta confrontando com Área 2 a ser Desapropriada na distância de 42,77m até ponto 31, deste deflete a direita e segue em reta confrontando com Área Remanescente 2 na distância de 49,80m até ponto 32, deste deflete a direita e segue em curva confrontando com Área Remanescente 2 na distância de 17,53m até o ponto 33, deste deflete a direita e segue em reta confrontando com Área Remanescente 2 na distância de 1,50m até o ponto 34, início desta descrição. O perímetro contém uma área de 329,41m².

Art. 3º As áreas remanescentes da Gleba 1 possuem as seguintes descrições:

Área Remanescente 1 – matrícula 51.464

Inicia-se no ponto C1 localizado na divisa com a marginal da Via Anhanguera, deste segue em reta confrontando com Amadeu Lazarine com rumo 81°49'NE e com distância de 26,20m até o ponto C2, deste deflete a direita e segue em reta confrontando com Frederico das Neves com rumo 76°25'NE e com distância de 77,00m até o ponto C, deste deflete a esquerda e segue em reta confrontando com Frederico das Neves na distância de 4,62m até o ponto 06, deste deflete a direita e segue em reta pelo alinhamento da Rua Vitória na distância de 20,29 até o ponto 34, deste deflete a direita e segue em reta confrontando com Área Remanescente 2 da Gleba 2 na distância de 29,25m até o ponto D2, deste deflete a esquerda e segue em reta confrontando com Área Remanescente 2 da Gleba 2 com rumo 73°30'SW e distância de 65,00m até o ponto D3, deste ponto deflete a direita e segue em reta e segue na divisa com a Via Anhanguera com na distância de 48,50m até o ponto C1, início desta descrição. O perímetro contém uma área de 2.960,91m².

Área Remanescente 2 - matrícula 51.464

Inicia-se no ponto 07 localizado na divisa com Frederico das Neves, deste segue por um valo de divisa confrontando com Frederico das Neves na distância de 85,46m até o ponto 26, deste deflete a direita e segue em reta pelo alinhamento da Rua Vitória na distância de 35,08 até o ponto 25, deste deflete a direita e segue em reta curva alinhamento da Rua Vitória na distância de 1,71m até o ponto 24, deste deflete a direita e segue em reta pelo alinhamento da Rua

2 *[Handwritten signature]*



Vitória na distância de 71,70m até o ponto 23, deste deflete a direita e segue em reta confrontando com Área Remanescente 1 da Gleba 2 na distância de 9,77m até o ponto 21 A, deste deflete a direita e segue em curva pelo alinhamento da Rua Vitória na distância de 2,60m até o ponto 21, deste deflete a direita e segue em reta pelo alinhamento da Rua Vitória na distância de 25,70m até o ponto 07, início desta descrição. O perímetro contém uma área de 3.040,58m²

Área Remanescente 3 – matrícula 51.464

Inicia-se no ponto 28 localizado na divisa com Frederico das Neves, deste segue em reta confrontando com Frederico das Neves na distância de 27,75m até o ponto D, deste deflete a direita e segue em reta confrontando com Guilherme Mamprim com rumo 51°30'NE e distância de 90,50m até o ponto D1, deste deflete a direita e segue em reta confrontando com a Gleba 2 na distância de 115,75m até o ponto 31, deste deflete a direita e segue em reta pelo alinhamento da Rua Vitória na distância de 29,69m até o ponto 30, deste deflete a esquerda e segue em curva pelo alinhamento da Rua Vitória na distância de 15,38 até o ponto 29, deste segue em reta pelo alinhamento da Rua Vitória na distância de 35,65m até o ponto 28, início desta descrição. O perímetro contém uma área de 3.041,30m².

Art. 4º As áreas remanescentes da Gleba 2 possuem as seguintes descrições:

Área Remanescente 1 – matrícula 51.465


Inicia-se no ponto 21 A localizado no alinhamento da Rua Vitória, deste segue em reta confrontando com Área Remanescente 2 na distância de 9,77m até o ponto 23, deste deflete a direita e segue em reta pelo alinhamento da Rua Vitória na distância de 5,73m até o ponto 22, deste deflete a direita e segue em curva pelo alinhamento da Rua Vitória na distância de 4,42m até o ponto 21 A, início desta descrição. O perímetro contém uma área de 6,62m².

Área Remanescente 2 – matrícula 51.465

Inicia-se no ponto D3 localizado na divisa com a marginal da Via Anhanguera, deste segue em reta confrontando com Gleba 1 com rumo 73°30'NE e distância de 65,00m até o ponto D2, deste deflete a direita e segue em reta confrontando com Área Remanescente 1 na distância de 29,25m até o ponto 34, deste deflete a direita e segue em reta pelo alinhamento da Rua Vitória na distância de 1,50m até o ponto 33, deste deflete a esquerda e segue em curva pelo alinhamento da Rua Vitória na distância de 17,53m até o ponto 32, deste deflete a direita e segue em reta pelo alinhamento da Rua Vitória na distância 49,80m até o ponto 31, deste deflete a direita e segue em reta confrontando com Área Remanescente 3 na distância de 115,75m e rumo 88°32'NE até o ponto D1, deste deflete a direita e segue em reta confrontando com Guilherme Mamprim com rumo 51°30'SE e distância de 60,50m até o ponto J, deste deflete a direita e segue em reta confrontando com Gleba 3 com rumo 89°58'NW e distância de 246,00m até o ponto I, deste deflete a esquerda e segue em reta confrontando com Gleba 3 na distância de 65,00m até o ponto I1, deste deflete a direita e segue em reta na divisa com a marginal da Via Anhanguera na distância de 34,00m até o ponto D3, início desta descrição. O perímetro contém uma área de 9.911,97m².




Prefeitura Municipal de Louveira
Estado de São Paulo



Art. 5º Este Decreto entra em vigor na data de sua publicação.

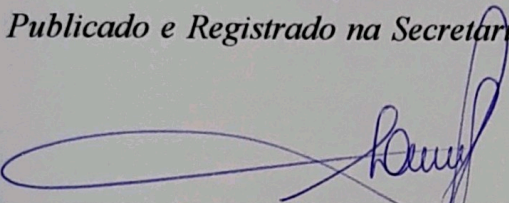
Art. 6º Revogam-se as disposições em contrário.

Louveira, 25 de março de 2004.


JOSÉ CARLOS KARMANGHIA MARTINS DE TOLEDO
- Prefeito Municipal -

Publicado e Registrado na Secretaria de Administração em 25

de março de 2004.



LENY KELLI MARTINS DE TOLEDO ROVERI
- Secretária de Administração -



PREFEITURA MUNICIPAL DE LOUVEIRA

ESTADO DE SÃO PAULO

000068



MEMORIAL DESCRITIVO

Interessado: **PREFEITURA MUNICIPAL DE LOUVEIRA.**

Proprietário: IRMA FURLAN e ADELAIDE FURLAN

Local: Av. José Mamprim, Gleba 1 (Matrícula 51.464) - Colina da Bela Vista - Louveira - SP

DESCRIÇÃO PERIMÉTRICA – GLEBA 1

Inicia – se no ponto C1 localizado na divisa com a marginal da Via Anhanguera, deste segue em reta confrontando com Amadeu Lazarine com rumo $81^{\circ}49'$ NE e com distância de 26,20m até o ponto C2, deste deflete a direita e segue em reta confrontando com Frederico das Neves com rumo $76^{\circ}25'$ NE e com distância de 77,00m até o ponto C, deste segue por um valo de divisa confrontando com Frederico das Neves com distância de 134,00m até o ponto D, deste deflete a direita e segue em reta confrontando com Guilherme Mamprim com rumo $51^{\circ}30'$ NE e distância de 90,50m até o ponto D1, deste deflete a direita e segue em reta confrontando com a Gleba 2 com rumo $88^{\circ}32'$ SW e distância de 208,50m até o ponto D2, deste deflete a esquerda e segue em reta confrontando com Gleba 2 com rumo $73^{\circ}30'$ SW e distância de 65,00m até o ponto D3, deste ponto deflete a direita e segue em reta e segue na divisa da marginal com a Via Anhanguera com na distância de 48,50m até o ponto C1, início desta descrição .

O perímetro contem uma área de 10.031,00m²


Resp. Téc. ENG^o. CIVIL
EDSON RICARDO M. PISSULIN
CREA 50601009128/D



PREFEITURA MUNICIPAL DE LOUVEIRA

ESTADO DE SÃO PAULO

000069



MEMORIAL DESCRITIVO

Interessado: **PREFEITURA MUNICIPAL DE LOUVEIRA.**

Proprietário: IRMA FURLAN e ADELAIDE FURLAN

Local: Av. José Mamprim, Gleba 1 (Matrícula 51.464) - Colina da Bela Vista - Louveira - SP

DESCRIÇÃO PERIMÉTRICA – Área Remanescente 1 - Gleba 1

Inicia – se no ponto C1 localizado na divisa com a marginal da Via Anhanguera, deste segue em reta confrontando com Amadeu Lazarine com rumo $81^{\circ}49'$ NE e com distância de 26,20m até o ponto C2, deste deflete a direita e segue em reta confrontando com Frederico das Neves com rumo $76^{\circ}25'$ NE e com distância de 77,00m até o ponto C, deste deflete a esquerda e segue em reta confrontando com Frederico das Neves na distância de 4,62m até o ponto 06, deste deflete a direita e segue em reta pelo alinhamento da Rua Vitória na distância de 20,29 até o ponto 34, deste deflete a direita e segue em reta confrontando com Área Remanescente 2 da Gleba 2 na distância de 29,25m até o ponto D2, deste deflete a esquerda e segue em reta confrontando com Área Remanescente 2 da Gleba 2 com rumo $73^{\circ}30'$ SW e distância de 65,00m até o ponto D3, deste ponto deflete a direita e segue em reta e segue na divisa com a Via Anhanguera com na distância de 48,50m até o ponto C1, início desta descrição .

O perímetro contém uma área de 2.960,91m²



Resp. Téc. ENG^o. CIVIL
EDSON RICARDO M. PISSULIN
CREA 50601009128/D



PREFEITURA MUNICIPAL DE LOUVEIRA

ESTADO DE SÃO PAULO

000070



MEMORIAL DESCRITIVO

Interessado: **PREFEITURA MUNICIPAL DE LOUVEIRA.**

Proprietário: IRMA FURLAN e ADELAIDE FURLAN

Local: Av. José Mamprim, Gleba 1 (Matrícula 51.464) - Colina da Bela Vista - Louveira - SP

DESCRIÇÃO PERIMÉTRICA – Área 1 a ser Desapropriada - Gleba 1

Inicia – se no ponto 06 localizado na divisa com Frederico das Neves, deste segue confrontando com Frederico das Neves com distância de 10,38m até o ponto 07 , deste deflete a direita e segue em reta pelo alinhamento da Rua Vitória confrontando com área Área Remanescente 2 na distância de 25,70m até o ponto 21 deste deflete a esquerda e segue em curva confrontando com Área Remanescente 2 na distância de 2,60 até o ponto 21^A, deste deflete a direita e segue em reta confrontando com Área a Ser Despropriada 3 na distância de 10,96m até o ponto 34, deste deflete a direita e segue em confrontando com Área Remanescente 1 na distância de 29,29 até o ponto 06, início deste descrição.


O perímetro contem uma área de 232,81m²

Resp. Téc. ENG^o. CIVIL
EDSON RICARDO M. PISSULIN
CREA 50601009128/D



PREFEITURA MUNICIPAL DE LOUVEIRA
ESTADO DE SÃO PAULO

000071



MEMORIAL DESCRITIVO

Interessado: **PREFEITURA MUNICIPAL DE LOUVEIRA.**

Proprietário: IRMA FURLAN e ADELAIDE FURLAN

Local: Av. José Mamprim, Gleba 1 (Matrícula 51.464) - Colina da Bela Vista - Louveira - SP

DESCRIÇÃO PERIMÉTRICA – Área Remanescente 2 - Gleba 1

Inicia – se no ponto 07 localizado na divisa com Frederico das Neves, deste segue por um valo de divisa confrontando com Frederico das Neves na distância de 85,46m até o ponto 26, deste deflete a direita e segue em reta pelo alinhamento da Rua Vitória na distância de 35,08 até o ponto 25, deste deflete a direita e segue em reta curva alinhamento da Rua Vitória na distância de 1,71m até o ponto 24, deste deflete a direita e segue em reta pelo alinhamento da Rua Vitória na distância de 71,70m até o ponto 23, deste deflete a direita e segue em reta confrontando com Área Remanescente1 da Gleba 2 na distância de 9,77m até o ponto 21 A, deste deflete a direita e segue em curva pelo alinhamento da Rua Vitória na distância de 2,60m até o ponto 21, deste deflete a direita e segue em reta pelo alinhamento da Rua Vitória na distância de 25,70m até o ponto 07, início desta descrição .

O perímetro contem uma área de 3.040,58m²


Resp. Téc. ENG^o. CIVIL
EDSON RICARDO M. PISSULIN
CREA 50601009128/D



PREFEITURA MUNICIPAL DE LOUVEIRA

ESTADO DE SÃO PAULO

000072



MEMORIAL DESCRITIVO

Interessado: **PREFEITURA MUNICIPAL DE LOUVEIRA.**

Proprietário: IRMA FURLAN e ADELAIDE FURLAN

Local: Av. José Mamprim, Gleba 1 (Matrícula 51.464) - Colina da Bela Vista - Louveira - SP

DESCRIÇÃO PERIMÉTRICA – Área 2 a ser Desapropriada - Gleba 1

Inicia – se no ponto 26 localizado na divisa com Frederico das Neves, deste segue em reta confrontando com Frederico das Neves na distância de 1,58m até o ponto 27, deste deflete a esquerda e segue em reta confrontando com Frederico das Neves na distância de 6,49m até o ponto 28, deste deflete a direita e segue em reta pelo alinhamento da Rua Vitória confrontando com Área Remanescente 3 na distância de 35,65m até o ponto 29, deste deflete a direita e segue em curva pelo alinhamento da Rua Vitória confrontando com Área Remanescente 3 na distância de 15,38m até o ponto 30, deste deflete a direita e segue em reta pelo alinhamento da Rua Vitória confrontando com Área Remanescente 3 na distância de 29,59m até o ponto 31, deste deflete a direita e segue em reta confrontando com Área Ser Desapropriada 3 na distância de 42,77m até o ponto 23, deste deflete a direita e segue em reta pelo alinhamento da Rua Vitória confrontando com Área Remanescente 2 na distância de 71,70m até o ponto 24, deste deflete a esquerda e segue curva pelo alinhamento da Rua Vitória confrontando com Área Remanescente 3 na distância de 1,71m até o ponto 25, deste deflete a esquerda e segue em reta pelo alinhamento da Rua Vitória confrontando com Área Remanescente 2 na distância de 35,08 até o ponto 26, início desta descrição .

O perímetro contem uma área de 755,39m²

Resp. Téc. ENG^o. CIVIL
EDSON RICARDO M. PISSULIN
CREA 50601009128/D



MEMORIAL DESCRITIVO

Interessado: **PREFEITURA MUNICIPAL DE LOUVEIRA.**

Proprietário: IRMA FURLAN e ADELAIDE FURLAN

Local: Av. José Mamprim, Gleba 1 (Matrícula 51.464) - Colina da Bela Vista - Louveira - SP

DESCRIÇÃO PERIMÉTRICA – Área Remanescente 3 - Gleba 1

Inicia – se no ponto 28 localizado na divisa com Frederico das Neves, deste segue em reta confrontando com Frederico das Neves na distância de 27,75m até o ponto D, deste deflete a direita e segue em reta confrontando com Guilherme Mamprim com rumo $51^{\circ}30'NE$ e distância de 90,50m até o ponto D1, deste deflete a direita e segue em reta confrontando com a Gleba 2 na distância de 115,75m até o ponto 31, deste deflete a direita e segue em reta pelo alinhamento da Rua Vitória na distância de 29,69m até o ponto 30, deste deflete a esquerda e segue em curva pelo alinhamento da Rua Vitória na distância de 15,38 até o ponto 29, deste segue em reta pelo alinhamento da Rua Vitória na distância de 35,65m até o ponto 28, início desta descrição .

O perímetro contém uma área de 3.041,30m²


Resp. Téc. ENG^o. CIVIL
EDSON RICARDO M. PISSULIN
CREA 50601009128/D



PREFEITURA MUNICIPAL DE LOUVEIRA

ESTADO DE SÃO PAULO

000074



MEMORIAL DESCRITIVO

Interessado: **PREFEITURA MUNICIPAL DE LOUVEIRA.**

Proprietário: IRMA FURLAN e ADELAIDE FURLAN

Local: Av. José Mamprim, Gleba 2 (Matrícula 51.465) - Colina da Bela Vista - Louveira - SP

DESCRIÇÃO PERIMÉTRICA – GLEBA 2

Inicia – se no ponto D3 localizado na divisa com a marginal da Via Anhanguera , deste segue em reta confrontando com Gleba 1 com rumo $73^{\circ}30'$ NE e distância de 65,00m até o ponto D2, deste deflete a direita e segue em reta confrontando com a Gleba 1 com rumo $88^{\circ}32'$ SW e distância de 208,50m até o ponto D1, deste deflete a direita e segue em reta confrontando com Guilherme Mamprim com rumo $51^{\circ}30'$ SE e distância de 60,50m até o ponto J, deste deflete a direita e segue em reta confrontando com Gleba 3 com rumo $89^{\circ}58'$ NW e distância de 246,00m até o ponto I, deste deflete a esquerda e segue em reta confrontando com Gleba 3 na distância de 65,00m até o ponto II, deste deflete a direita e segue em reta na divisa com a marginal da Via Anhanguera na distância de 34,00m até o ponto D3, início desta descrição .

O perímetro contém uma área de 10.248,00m²

Resp. Téc. ENG^o. CIVIL
EDSON RICARDO M. PISSULIN
CREA 50601009128/D



MEMORIAL DESCRITIVO

Interessado: **PREFEITURA MUNICIPAL DE LOUVEIRA.**

Proprietário: IRMA FURLAN e ADELAIDE FURLAN

Local: Av. José Mamprim, Gleba 2 (Matrícula 51.465) - Colina da Bela Vista - Louveira - SP

DESCRIÇÃO PERIMÉTRICA – Área Remanescente 1 - GLEBA 2

Inicia – se no ponto 21 A localizado no alinhamento da Rua Vitória , deste segue em reta confrontando com Área Remanescente 2 na distância de 9,77m até o ponto 23, deste deflete a direita e segue em reta pelo alinhamento da Rua Vitória na distância de 5,73m até o ponto 22, deste deflete a direita e segue em curva pelo alinhamento da Rua Vitória na distância de 4,42m até o ponto 21 A, início desta descrição .


O perímetro contem um área de 6,62m²

Resp. Téc. ENG^o. CIVIL
EDSON RICARDO M. PISSULIN
CREA 50601009128/D



PREFEITURA MUNICIPAL DE LOUVEIRA
ESTADO DE SÃO PAULO

000076



MEMORIAL DESCRITIVO

Interessado: **PREFEITURA MUNICIPAL DE LOUVEIRA.**

Proprietário: IRMA FURLAN e ADELAIDE FURLAN

Local: Av. José Mamprim, Gleba 2 (Matrícula 51.465) - Colina da Bela Vista - Louveira - SP

DESCRIÇÃO PERIMÉTRICA – Área 3 a ser Desapropriada - GLEBA 2

Inicia – se no ponto 34 localizado no alinhamento da Rua Vitória , deste segue em reta confrontando com Área 1 a ser desapropriada na distância de 10,96m até o ponto 21 A, deste deflete a direita e segue em reta confrontando com Área 2 a ser Desapropriada na distância de 42,77m até ponto 31, deste deflete a direita e segue em reta confrontando com Área Remanescente 2 na distância de 49,80m até ponto 32, deste deflete a direita e segue em curva confrontando com Área Remanescente 2 na distância de 17,53m até o ponto 33, deste deflete a direita e segue em reta confrontando com Área Remanescente 2 na distância de 1,50m até o ponto 34, início desta descrição .,

O perímetro contem uma área de 329,41m²

Resp. Téc. ENG^o. CIVIL
EDSON RICARDO M. PISSULIN
CREA 50601009128/D



PREFEITURA MUNICIPAL DE LOUVEIRA
ESTADO DE SÃO PAULO

000077



MEMORIAL DESCRITIVO

Interessado: **PREFEITURA MUNICIPAL DE LOUVEIRA.**

Proprietário: IRMA FURLAN e ADELAIDE FURLAN

Local: Av. José Mamprim, Gleba 2 (Matrícula 51.465) - Colina da Bela Vista - Louveira - SP

DESCRIÇÃO PERIMÉTRICA – Área Remanescente 2 - GLEBA 2

Inicia – se no ponto D3 localizado na divisa com a marginal da Via Anhanguera , deste segue em reta confrontando com Gleba 1 com rumo $73^{\circ}30'NE$ e distância de 65,00m até o ponto D2, deste deflete a direita e segue em reta confrontando com Área Remanescente 1 na distância de 29,25m até o ponto 34, deste deflete a direita e segue em reta pelo alinhamento da Rua Vitória na distância de 1,50m até o ponto 33, deste deflete a esquerda e segue em curva pelo alinhamento da Rua Vitória na distância de 17,53m até o ponto 32, deste deflete a direita e segue em reta pelo alinhamento da Rua Vitória na distância 49,80m até o ponto 31, deste deflete a direita e segue em reta confrontando com Área Remanescente 3 na distância de 115,75m e rumo $88^{\circ}32'NE$ até o ponto D1, deste deflete a direita e segue em reta confrontando com Guilherme Mamprim com rumo $51^{\circ}30'SE$ e distância de 60,50m até o ponto J, deste deflete a direita e segue em reta confrontando com Gleba 3 com rumo $89^{\circ}58'NW$ e distância de 246,00m até o ponto I, deste deflete a esquerda e segue em reta confrontando com Gleba 3 na distância de 65,00m até o ponto II, deste deflete a direita e segue em reta na divisa com a marginal da Via Anhanguera na distância de 34,00m até o ponto D3, início desta descrição .

O perímetro contem uma área de 9.911,97m²

Resp. Téc. ENG^o. CIVIL
EDSON RICARDO M. PISSULIN
CREA 50601009128/D

INTERESSADO : **PREFEITURA MUNICIPAL DE LOUVEIRA**PROPRIETÁRIO : **IRMA FURLAN
ADELAIDE FURLAN**

000078

LOCAL : **Av. José Mamprim, Glebas 1 (Matrículas 51.464) e
Gleba 2 (Matrícula 51.465), Colina da Bela Vista.**MUNICÍPIO : **Louveira**ESTADO : **São Paulo**ESCALA : **1:500**DATA : **MARÇO de 2.004.**

ÁREAS

GLEBA 1..... 10.031,00 m2
ÁREA REMANESCENTE 1.....2.960,91 m2
ÁREA REMANESCENTE 2.....3.040,58 m2
ÁREA REMANESCENTE 33.041,30 m2
ÁREA 1 A SER DESAPROPRIADA....232,81m2
ÁREA 2 A SER DESAPROPRIADA....755,39m2

GLEBA 2.....10.248,00 m2
ÁREA REMANESCENTE 1.....6,62 m2
ÁREA REMANESCENTE 2.....9.911,97 m2
ÁREA 3 A SER DESAPROPRIADA....329,41 m2

ASSINATURAS

Proprietário

IRMA FURLAN

Proprietário

ADELAIDE FURLAN

Resp. Téc. ENGo. CIVIL

EDSON RICARDO M. PISSULIN
CREA 50601009128/D

