



00 041

PREFEITURA MUNICIPAL DE LOUVEIRA

ESTADO DE SÃO PAULO



DECRETO Nº 2.325/00
DE 19 DE JULHO DE 2000.

**DISPÕE SOBRE DESMEMBRAMENTO
DE GLEBA**

**BENEDICTO DOS SANTOS NETTO,
PREFEITO DO MUNICÍPIO DE
LOUVEIRA - SP, NO USO DE SUAS
ATRIBUIÇÕES LEGAIS, E,**

Considerando o processo administrativo nº
2000/0349 de 16.02.2000

Considerando as apreciações técnicas e
jurídicas das Secretarias Competentes,

DECRETA :

ARTIGO 1º - Fica aprovado o projeto de desmembramento de gleba, *situado na Rua Atílio Biscuola – Gleba "1B" desmembrado da gleba 1*, neste Município de Louveira, de propriedade de **IVONE VIEIRA GOMES**, passando os lotes a terem as seguintes medidas e descrições:

**PREFEITURA MUNICIPAL DE LOUVEIRA**

ESTADO DE SÃO PAULO

Decreto nº 2.325/00

2

**SITUAÇÃO DE DESMEMBRAMENTO DE GLEBA:**

GLEBA "1B1": Com área de 250,00 metros quadrados, tem início no ponto "Q1" cravado em comum com a Rua Atilio Biscuola e com a gleba "1A", de onde segue por onde segue essa rua com rumo de 88° 10' 03" SE e distância de 10,00 metros até o ponto "Q3", daí vira à esquerda e segue confrontando com a gleba "1B2" por uma distância de 25,00 metros até o ponto "P1", daí vira à esquerda e segue confrontando com a gleba "1A" por uma distância de 10,00 metros até o ponto "P3" de onde vira à esquerda e segue com a mesma confrontação por uma distância de 25,00 metros até o ponto inicial "Q1" junto à Rua Atilio Biscuola.

GLEBA "1B2": Com área de 250,00 metros quadrados, tendo início no ponto "Q3" cravado em comum com a Rua Atilio Biscuola e com a gleba "1B1", de onde segue por essa rua com rumo de 88° 10' 03" SE e distância de 10,00 metros até o ponto "Q2", de onde vira à esquerda e segue confrontando com a gleba "1C" por uma distância de 25,00 metros até o ponto "P2", daí vira à esquerda e segue confrontando com a gleba "1A" por uma distância de 10,00 metros até o ponto "P1" de onde vira à esquerda e segue confrontando com a gleba "1B1" por uma distância de 25,00 metros até o ponto "Q3", início dessa descrição no alinhamento da Rua Atilio Biscuola.

ARTIGO 2º - Fica autorizado o registro perante o Cartório Competente, após cumpridas demais diligências pertinentes.

ARTIGO 3º - Este Decreto entrará em vigor na data de sua publicação, revogadas às disposições em contrário.

PREFEITURA MUNICIPAL DE LOUVEIRA
Em 19 de julho de 2000


BENEDICTO DOS SANTOS NETTO
Prefeito Municipal



00 043

PREFEITURA MUNICIPAL DE LOUVEIRA

ESTADO DE SÃO PAULO

Decreto nº 2.325/00



Publicado e registrado na Secretaria de Administração em 19 de julho de 2000.

LUÍZ CARLOS VIEIRA DE ANDRADE
Secretário de Administração



MEMORIAL DESCRITIVO

DESMEMBRAMENTO DE GLEBA

**LOCAL: RUA ATÍLIO BISCUOLA – GLEBA “1B” DESMEMBRADO DA GLEBA 1 – LOUVEIRA/SP.
PROP. : IVONE VIEIRA GOMES**

SITUAÇÃO ATUAL

GLEBA “1B “ – Com área de 500,00 metros quadrados, que assim se descreve: inicia-se no ponto “ Q1 “, cravado em comum com a Rua Atílio Biscuola e com a Gleba “ 1 A “; segue pela rua com rumo de 88° 10’ 03” SE e distância de 20,00 metros até o ponto “ Q2 “; deflete à esquerda confrontando com a gleba “1C “ com distância de 25,00 metros até o ponto “ P2 “; deflete à esquerda confrontando com a gleba “1 A “ com distância de 20,00 metros até o ponto “ P3 “ ; deflete à esquerda confrontando com a gleba “ 1 A “ com distância de 25,00 metros até o ponto “ Q1 “ início desta descrição.

SITUAÇÃO PRETENDIDA


GLEBA “ 1B1” – Com área de 250,00 metros quadrados, tem início no ponto “ Q1 “ cravado em comum com à Rua Atílio Biscuola e com à gleba “ 1 A “, de onde segue por essa rua com rumo de 88° 10’ 03” SE e distância de 10,00 metros até o ponto “ Q3 “, daí vira à esquerda e segue confrontando com a gleba “ 1B2 “ por uma distância de 25,00 metros até



o ponto " P1 ", daí vira à esquerda e segue confrontando com a gleba "1A" por uma distância de 10,00 metros até o ponto " P3 " de onde vira à esquerda e segue com a mesma confrontação por uma distância de 25,00 metros até o ponto inicial " Q1 " junto à Rua Atilio Biscuola.

GLEBA " 1B2 " – com área de 250,00 metros quadrados, tem início no ponto " Q3 " cravado em comum com à Rua Atilio Biscuola e com a gleba " 1B1 ", de onde segue por essa rua com rumo de $88^{\circ} 10' 03''$ SE e distância de 10,00 metros até o ponto " Q2 ", de onde vira à esquerda e segue confrontando com a gleba " 1C " por uma distância de 25,00 metros até o ponto " P2 ", daí vira à esquerda e segue confrontando com a gleba " 1 A " por uma distância de 10,00 metros até o ponto " P1 " de onde vira à esquerda e segue confrontando com a gleba " 1B1 " por uma distância de 25,00 metros até o ponto " Q3 ", início dessa descrição no alinhamento da Rua Atilio Biscuola.

Ivone Vieira Gomes
IVONE VIEIRA GOMES


ENG. CIVIL RESP. TÉCN. P/ PROJETO
JOSÉ LORIVAL VERARDO
CREA 0600782777

PROJETO COMPLETO

PROCESSO N°:

00 046

FOLHA:

ÚNICA

DESMENBRAMENTO DE GLEBA

LOCAL:

RUA ATILIO BISCUOLA, GLEBA 1B,
DESMEMBRADO DA GLEBA 1,
LOUVEIRA - S.P.



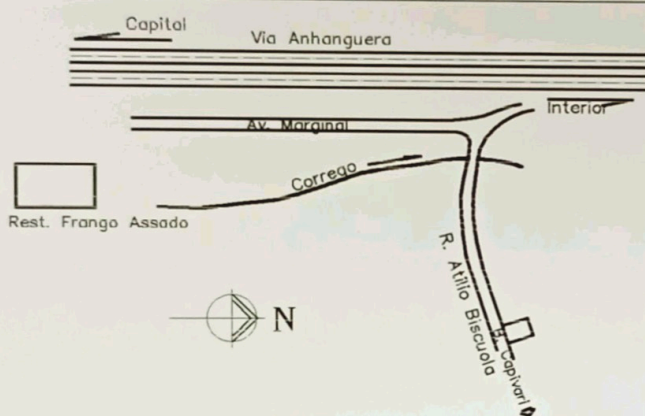
PROPRIETÁRIO:

IVONE VIEIRA GOMES

DATA 03/02/2000

ESCALA 1 X 200

SITUAÇÃO SEM ESCALA



DECLARO QUE A APROVAÇÃO DO PROJETO NÃO IMPLICA NO RECONHECIMENTO POR PARTE DA PREFEITURA NO DIREITO DE PROPRIEDADE DO IMÓVEL

IVONE VIEIRA GOMES

PROPRIETÁRIO (A)

IVONE VIEIRA GOMES

ÁREAS EM M2

SITUAÇÃO ATUAL

GLEBA - 1B 500.00

SITUAÇÃO PRETENDIDA

GLEBA - 1B 1 250.00

GLEBA - 1B 2 250.00

Eng. Civil Resp. p/ projeto

JOSE LORIVAL VERARDO

crea 060078377

ART

0510449

APROVADA

Secretaria de Planejamento e Obras
Prefeitura Municipal de Louveira

Em... 28 / 06 / 2000

Vivian Christina Motta Stech
VIVIANI CHRISTINA MOTTA STECH
ENG.º CIVIL - CREA 6 081 083 571

Processo n.º 2000/349

GLEBA
1A

P3

20.00

P2

GLEBA
1A

25.00

GLEBA
1B

500 M²

GLEBA
1C

25.00

Q1

88° 10' 03" SE

RUA ATILIO BISCUOLA

20.00

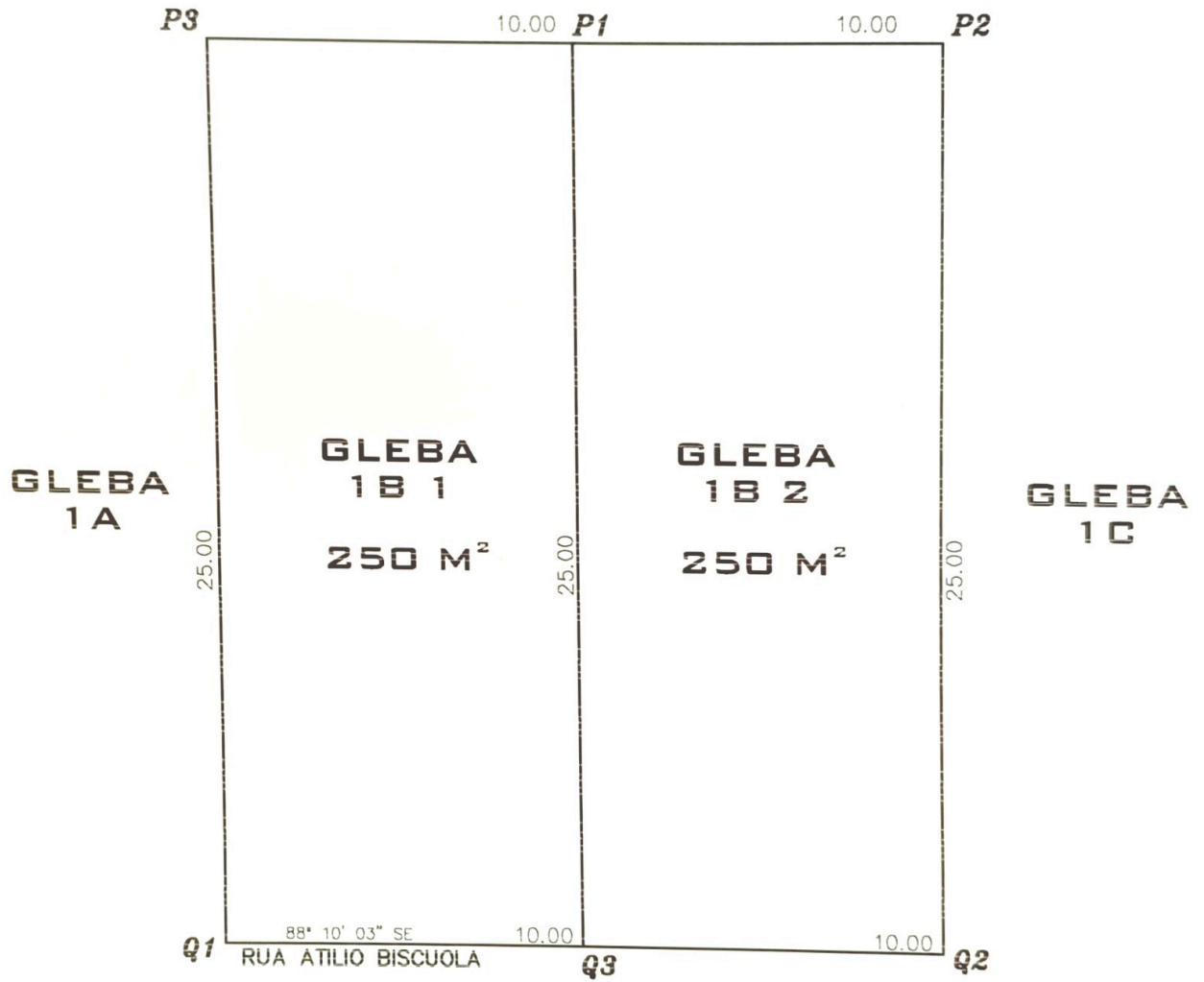
Q2

SITUAÇÃO ATUAL

ESC:

1:200

**GLEBA
1 A**



SITUAÇÃO PRETENDIDA

ESQ:

1:200