



PREFEITURA MUNICIPAL DE LOUVEIRA

ESTADO DE SÃO PAULO

**DECRETO Nº 1.967/98
DE 09 DE SETEMBRO DE 1998**

DISPÕE SOBRE DESDOBRO DE LOTE

**BENEDICTO DOS SANTOS NETTO,
PREFEITO DO MUNICÍPIO DE
LOUVEIRA - SP, NO USO DE SUAS
ATRIBUIÇÕES LEGAIS, E,**

Considerando o processo administrativo nº
97/2153-3 de 30.12.97

Considerando as apreciações técnicas e
jurídicas das Secretarias Competentes,

DECRETA :

ARTIGO 1º - Fica aprovado o projeto de
desdobro do *lote 21, quadra F, situado na Rua Santo Miqueletto, Cidade
Jardim, Bairro Santo Antonio*, neste Município de Louveira, de
propriedade de **ESTEVAM RIBEIRO DOS SANTOS**, passando os lotes a
ter as seguintes medidas e descrições:



PREFEITURA MUNICIPAL DE LOUVEIRA

ESTADO DE SÃO PAULO

Decreto nº 1.967/98

2

SITUAÇÃO DESDOBRADA:


LOTE 21-A: Com área de 137,50 m², medindo 5,50 metros de frente para a Rua Santo Miqueletto (antiga rua nove); igual medida na linha dos fundos, confrontando com o lote 4; por 25,00 metros de frente aos fundos, de ambos os lados, confrontando do lado direito de quem da via pública olha para o imóvel, com o lote 21 B (remanescente) e do lado esquerdo com o 22.

LOTE 21-B: Com área de 137,50 m², medindo 5,50 metros de frente para a rua Santo Miqueletto (antiga rua nove) igual medida na linha dos fundos, confrontando com o lote 4; por 25,00 metros de frente aos fundos, de ambos os lados, confrontando do lado direito de quem da via pública olha para o imóvel, com o lote 20 e do lado esquerdo com o 21 A (remanescente).

ARTIGO 2º - Fica autorizado o registro perante o Cartório Competente, após cumpridas demais diligências pertinentes.

ARTIGO 3º - Este decreto entra em vigor na data de sua publicação, revogadas as disposições em contrário.

PREFEITURA MUNICIPAL DE LOUVEIRA
Em 09 de Setembro de 1998


BENEDICTO DOS SANTOS NETTO
Prefeito Municipal

Publicado e registrado na Secretaria de Administração em 09 de Setembro de 1998.


LUIZ CARLOS VIEIRA DE ANDRADE
Secretário de Administração

MEMORIAL DESCRITIVO

Projeto: DESDOBRO DE LOTE (Lei 6766/79 - Art. 4º, II)

Local: Rua Santo Miquelletto - lote 21 - Quadra "F"
Cidade Jardim - Louveira - SP.

Proprietário: Estevam Ribeiro dos Santos

Situação de Escritura:

Lote 21, com área de 275,00 m²., medindo 11,00 metros de frente para a rua Santo Miquelletto (antiga rua nove); igual medida na linha dos fundos, confrontando com o lote 4; por 25,00 metros da frente aos fundos, de ambos os lados, confrontando do lado direito de quem da via pública olha para o imóvel, com o lote 20 e do lado esquerdo, com o lote 22, cujo lote está cadastrado na Prefeitura Municipal com o n.º. do contribuinte 41151 33 21 0586 00000.-.....

Situação Pretendida:


Lote 21 A: com área de 137,50 m²., medindo 5,50 metros de frente para a rua Santo Miquelletto (antiga rua nove); igual medida na linha dos fundos, confrontando com o lote 4; por 25,00 metros da frente aos fundos, de ambos os lados, confrontando do lado direito de quem da via pública olha para o imóvel, com o lote 21-B (remanescente) e do lado esquerdo com o 22.-.....

Lote 21 B: com área de 137,50 m²., medindo 5,50 metros de frente para a rua Santo Miquelletto (antiga rua nove); igual medida na linha dos fundos, confrontando com o lote 4; por 25,00 metros da frente aos fundos, de ambos os lados, confrontando do lado direito de quem da via pública olha para o imóvel, com o lote 20 e do lado esquerdo com o 21-A (remanescente)-.....

Louveira, 19 de maio de 1.997

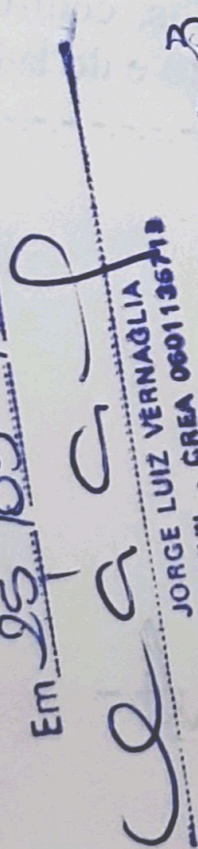

Engº Responsável pelo Projeto
Iduval Panzarin Filho

Proprietário:


Estevam Ribeiro dos Santos

A P R O V A D A
Secretaria de Obras e Viação
Prefeitura Municipal de Louveira

Em 25.05.1988



JORGE LUIZ VERNAGLIA
ENG.º CIVIL - CREA 0601135/13

Processo N.º 921002153B

29

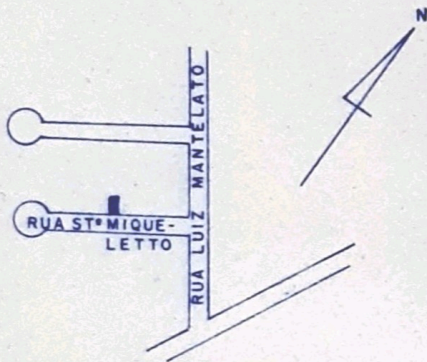
proprietário: ESTEVAM RIBEIRO DOS SANTOS

obra: DESDOBRO DE LOTE

local: RUA SANTO MIQUELETTO
LOTE 21 QUADRA "F" - CIDADE JARDIM
LOUVEIRA - SP.

escala: 1:100

PLANTA DE SITUAÇÃO SEM ESCALA



Estevam dos Santos
 proprietário

[Signature]
 responsável pelo projeto
IDUVAL PANZARIN FILHO
 ENG. CIVIL
 CREA Nº 0601297129
 ART. 20276987-5

ÁREAS

S.O.V.

SITUAÇÃO ATUAL:
 LOTE 21 ————— 275,00 m²
 SITUAÇÃO PRETENDIDA:
 LOTE 21-A ————— 137,50 m²
 LOTE 21-B ————— 137,50 m²

S.E.S

APROVADA
 Secretaria de Obras e V. 30
 Prefeitura Municipal de Louveira

Em 25/05/1985

[Signature]

JORGE LUIZ VERNAGLIA
 ENG.º CIVIL - CREA 0601139718

Processo Nº 92/002753-3

SITUAÇÃO ATUAL
LOTE 4

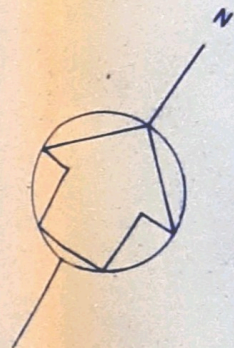
25,00

LOTE 21
QUADRA "F"
ÁREA = 275,00 m²
CADASTRO PREF. MUNICIPAL
Nº 1.107.0597.001
REG. Nº 93.207 1º C.R.I.

LOTE 22

LOTE 20

LOTE 22



11,00

RUA SANTO MIQUELETTTO

SITUAÇÃO PRETENDIDA

LOTE 4

25,00

25,00

LOTE 21-A

LOTE 21-B

ÁREA = 137,50 m²

ÁREA = 137,50 m²

N

LOTE 22

LOTE 20

5,50

5,50

RUA SANTO MIQUELETTTO

