

**PREFEITURA MUNICIPAL DE LOUVEIRA**

ESTADO DE SÃO PAULO



DECRETO N.º 2.100/99
DE 10 DE MARÇO DE 1999.

DISPÕE SOBRE DESDOBRAMENTO DE LOTE

**BENEDICTO DOS SANTOS NETTO,
PREFEITO DO MUNICÍPIO DE
LOUVEIRA - SP, NO USO DE SUAS
ATRIBUIÇÕES LEGAIS, E,**

Considerando o processo administrativo n.º
98/471-5 de 19.03.98.

Considerando as apreciações técnicas e
jurídicas das Secretarias Competentes,

DECRETA :

ARTIGO 1º - Fica aprovado o projeto de
desdobro do lote "09", quadra "B", situado na Rua Reducino Martins
Cruz, Loteamento Jardim Vera Cruz, neste Município de Louveira, de
propriedade de **JÚLIO CÉSAR CORRÊA DA SILVA E GILSON
PEDRO DE ALCÂNTARA**, passando os lotes a terem as seguintes
medidas e descrições:



PREFEITURA MUNICIPAL DE LOUVEIRA

ESTADO DE SÃO PAULO

Decreto nº 2.100/99

2



SITUAÇÃO DESDOBRADA:

LOTE "09-A": Tem início no marco A segue em linha reta à distância de 5.00 m até o ponto F confrontando com a Rua Reducino Martins Cruz, deflete à esquerda a distância de 30.00 m até o ponto E confrontando com o lote 09-B, deflete à esquerda a distância de 5.00 m até o ponto D confrontando com a propriedade de Campos Empreendimentos Imobiliários S/C LTDA., deflete à esquerda a distância de 30.00 m confrontando com o lote 10 até o marco A onde teve início esta descrição encerrando uma área de 150.00 m².

LOTE "09-B": Tem início no marco F, segue em linha reta a distância de 5.00 m até o ponto B confrontando com a Rua Reducino Martins Cruz, deflete à esquerda a distância de 30.00 m até o ponto C confrontando com o lote 08, deflete à esquerda a distância de 5.00 m até o ponto E confrontando com a propriedade de Campos Empreendimentos Imobiliários, deflete à esquerda a distância de 30.00 m confrontando com o lote 09-A até o marco F onde teve início esta descrição encerrando uma área de 150.00 m².

ARTIGO 2º - Fica autorizado o registro perante o Cartório Competente, após cumpridas demais diligências pertinentes.

ARTIGO 3º - Este decreto entrará em vigor na data de sua publicação, revogadas as disposições em contrário.

PREFEITURA MUNICIPAL DE LOUVEIRA
Em 10 de março de 1999.


BENEDICTO DOS SANTOS NETTO
Prefeito Municipal

Publicado e registrado na Secretaria de Administração em 10 de março de 1.999.


LUIZ CARLOS VIEIRA DE ANDRADE
Secretário de Administração

MEMORIAL DESCRITIVO DE DESMEMBRAMENTO DE LOTE

LOCAL - Rua Reducino Martins Cruz, Lt 09, Qd. B, Lot. Jardim Vera Cruz Louveira
- SP.
PROP. - Júlio César Corrêa da Silva / Gilson Pedro de Alcântara.
ÁREA - 300.00 M².

**SITUAÇÃO ATUAL LOTE 09**

Mede 10.00 m de frente para a rua Reducino Martins Cruz, do lado direito de quem de dentro do imóvel olha para a rua mede 30.00 m confrontado com o lote 10, do lado esquerdo mede 30.00 m confrontando com o lote 08, nos fundos mede 10.00 m confrontando com a Campos Empreendimento Imobiliários S/C Ltda.

SITUAÇÃO PRETENDIDA LOTE 09-A


Tem início no marco A segue em linha reta a distancia de 5.00 m até o ponto F confrontando com a rua Reducino Martins Cruz, deflete a esquerda a distancia de 30.00 m até o ponto E confrontando com o lote 9-B, deflete a esquerda a distancia de 5.00 m até o ponto D confrontando com a propriedade de Campos Empreendimentos Imobiliários S/A, deflete a esquerda a distancia de 30.00 m confrontando com o lote 10 até o marco A onde teve início esta descrição encerrando uma área de 150.00 m².


SITUAÇÃO PRETENDIDA LOTE 09-B

Tem início no marco F segue em linha reta a distancia de 5.00 m até o ponto B confrontando com a rua Reducino Martins Cruz, deflete a esquerda a distancia de 30.00 m até o ponto C confrontando com o lote 08, deflete a esquerda a distancia de 5.00 m até o ponto E confrontando com a propriedade de Campos Empreendimentos Imobiliários, deflete a esquerda a distancia de 30.00 m confrontando com o lote 09-A até o marco F onde teve início esta descrição encerrando uma área de 150.00 m².

Louveira 18 de Março de 1.998


Júlio César Corrêa da Silva


Gilson Pedro de Alcântara


Francisco de Paula Vitor Moreira
Eng. Civil/ Sanitarista
Crea 5060146476

PROJETO COMPLETO

000126
F.U.

DESDOBRO DE LOTE

PROPRIETÁRIOS: JULIO CESAR CORREA DA SILVA
GILSON PEDRO DE ALCANTARA

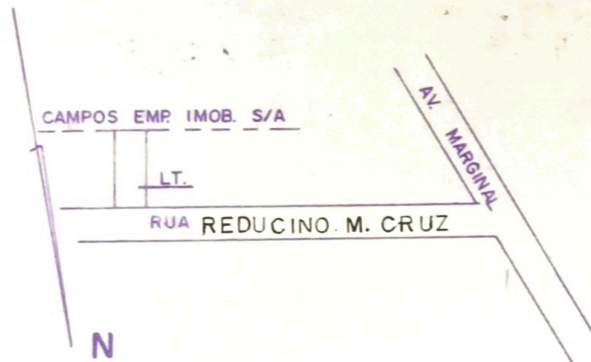


LOCAL : RUA REDUCINO MARTINS CRUZ, LT.9, QD."B" - LOT. JD. VERA CRUZ, LOUVEIRA, SP

ESCALA 1:200

MAR/98

SITUAÇÃO S/ESCALA



DECLARO QUE A APROVAÇÃO DO PROJETO NÃO
IMPLICA NO RECONHECIMENTO POR PARTE DA

[Signature]
JULIO CESAR C. SILVA - PROP

[Signature]
GILSON P. ALCANTARA - PROP

ÁREA EM M²

SITUAÇÃO ATUAL

LOTE 9 300,00

SITUAÇÃO PRETENDIDA

LOTE 9A 150,00

LOTE 9B 150,00

FRANCISCO P VITOR MOREIRA
ENGº CIVIL - RESP TECNICO
CREA 5060146476
ART 166198

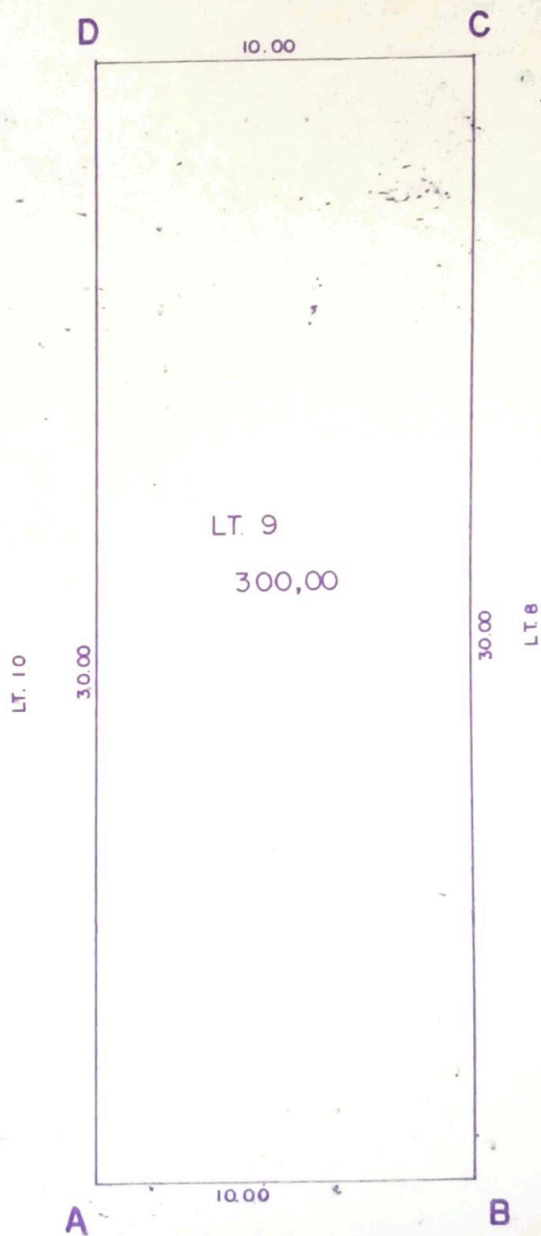
APROVADA
Secretaria de Planejamento e Obras
Prefeitura Municipal de Louveira

Em 02/03/99

[Signature]
EDSON RICARDO M. PISSULIN
ENGº CIVIL CREA 5080109128/1

Processo nº 98141-5

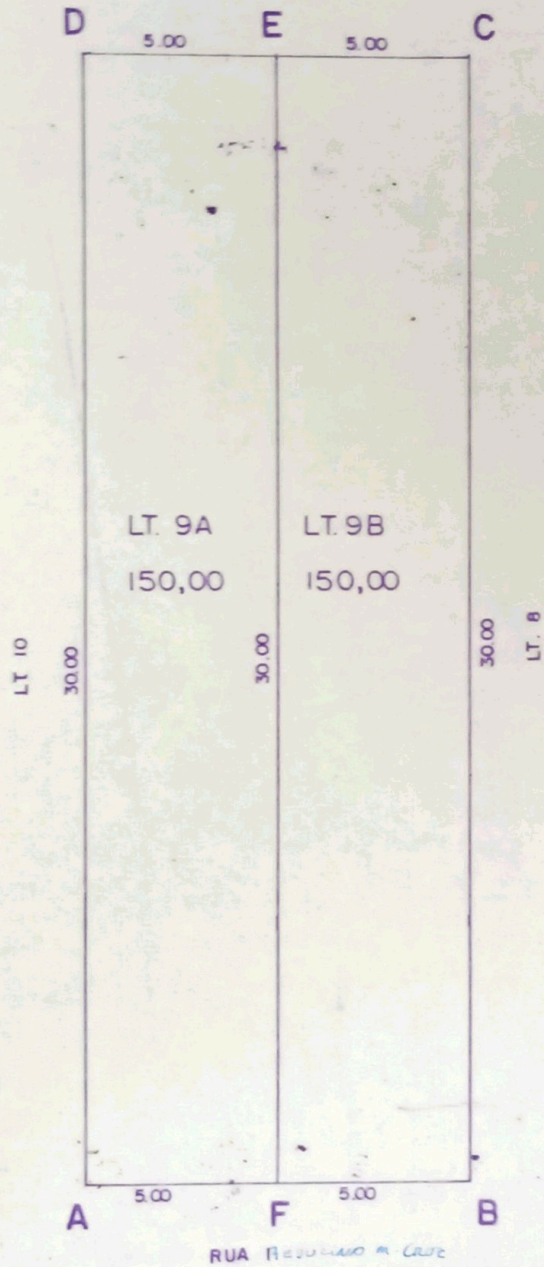
CAMPOS EMP IMOBIL. S/A



RUA RENE NO M. CEVE

SITUAÇÃO ATUAL

CAMPOS EMP IMOB. S/A



SITUAÇÃO PRETENDIDA