

**PREFEITURA MUNICIPAL DE LOUVEIRA**

ESTADO DE SÃO PAULO

**DECRETO Nº 2.311/2000
DE 15 DE MAIO DE 2000.****DISPÕE SOBRE ANEXAÇÃO DE
LOTES.****BENEDICTO DOS SANTOS NETTO,
PREFEITO DO MUNICÍPIO DE
LOUVEIRA - SP, NO USO DE SUAS
ATRIBUIÇÕES LEGAIS, E,**Considerando o processo administrativo nº
2000/2763 de 13.03.2000Considerando as apreciações técnicas e
jurídicas das Secretarias Competentes,**DECRETA :****ARTIGO 1º - Fica aprovado o projeto de
anexação dos lotes 13/14, Quadra B, situado na Rua Genova,
Loteamento Village Capriccio, neste Município de Louveira, de
propriedade de VALTER JOSÉ DOS SANTOS, passando os lotes a terem
as seguintes medidas e descrições:**



PREFEITURA MUNICIPAL DE LOUVEIRA

ESTADO DE SÃO PAULO

Decreto nº 2.311/2000



SITUAÇÃO ANEXADA:

LOTE 13/LOTE 14: Inicia-se no ponto A, intersecção entre lote 12, 13 e Rua Genova; daí segue em linha reta divisando com o lote 12, até o ponto B, medindo 30,00 m; daí deflete à direita e segue em linha reta divisando com o lote 26 até o ponto C, medindo 15,00 m; daí segue em linha reta divisando com o lote 25 até o ponto D, medindo 15,00m; daí deflete à direita e segue em linha reta divisando com o lote 15, até o ponto E, medindo 30,00m; daí deflete à direita e segue em linha reta divisando a Rua Genova, até o ponto A, medindo 30,00m, ponto de partida, perfazendo uma área total de 900 m².

ARTIGO 2º - Fica autorizado o registro perante o Cartório Competente, após cumpridas demais diligências pertinentes.

ARTIGO 3º - Este Decreto entrará em vigor na data de sua publicação, revogadas às disposições em contrário.

PREFEITURA MUNICIPAL DE LOUVEIRA

Em 15 de maio de 2000


BENEDICTO DOS SANTOS NETTO

Prefeito Municipal

Publicado e registrado na Secretaria de Administração em 15 de maio de 2000.


LUIZ CARLOS VIEIRA DE ANDRADE

Secretário de Administração

Memorial Descritivo

Obra: Anexação de Lotes.

Local: R. Genova, lote 13/14, quadra "B", Lot Village Capriccio, Louveira/SP.

Proprietário: Valter José dos Santos.

SITUAÇÃO ATUAL**LOTE 13**

Inicia-se no ponto A, intersecção dos lotes 13, 12 e Rua Genova, daí segue em linha reta divisando com o lote 12, até o ponto B, medindo 30,00m; daí deflete à direita e segue em linha reta divisando com o lote 26, até o ponto C medindo 15,00m; daí deflete à direita e segue em linha reta divisando com o lote 14, até o ponto F medindo 30,00m; daí deflete à direita e segue em linha reta divisando com a rua Genova até o ponto A, medindo 15m ponto de partida; perfazendo uma área total de 450,00m².

LOTE 14

Inicia-se no ponto F, intersecção dos lotes 13,14 e Rua Genova, daí segue em linha reta divisando com o lote 13, até o ponto C, medindo 30,00m; daí deflete à direita e segue em linha reta divisando com o lote 25, até o ponto D, medindo 15,00m; daí deflete à direita e segue em linha reta com o lote 15, até o ponto E, medindo 30,00m; daí deflete à direita e segue em linha reta divisando com a Rua Genova até o ponto F medindo 15m, ponto de partida: perfazendo uma área total de 450,00m².

SITUAÇÃO PRETENDIDA**LOTE 13/LOTE 14**

Inicia-se no ponto A, intersecção entre lote 12,13 e Rua Genova; daí segue em linha reta divisando com o lote 12, até o ponto B, medindo 30,00m; daí deflete à direita e segue em linha reta divisando com o lote 26 até o ponto C, medindo 15,00m; daí segue em linha reta divisando com o lote 25 até o ponto D, medindo 15,00m; daí deflete à direita e segue em linha reta divisando com o lote 15, até o ponto E, medindo 30,00m; daí deflete à direita e segue em linha reta divisando a Rua Genova, até o ponto A, medindo 30,00m, ponto de partida, perfazendo uma área total de 900,00m².

Vinhedo, 14 de abril de 2.000.


Valter José dos Santos.

Proprietário



Flávia Taralo Martini

Arquiteta - Autora do Projeto

Responsável Técnica

CREA 060.501.472-1

ART 10498.22057 39159

PROJETO COMPLETO

00 105

F.U.

ANEXAÇÃO DE LOTES

PROPRIETÁRIO - VALTER JOSÉ DOS SANTOS

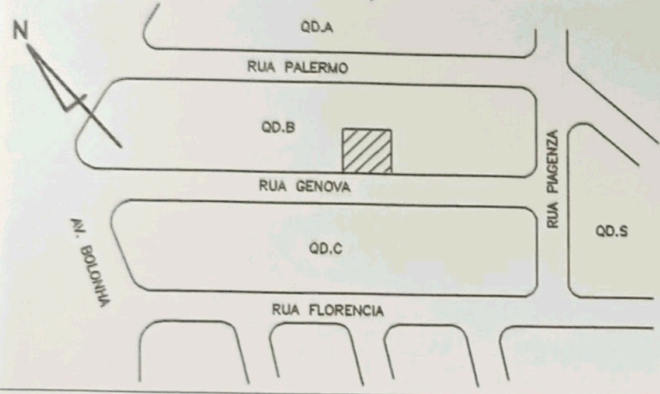


LOCAL - R. GENOVA, LT.13/14, QD.B, LOT. VILLAGE CAPRICCIO LOUVEIRA/SP

ESCALA - 1:100

MARÇO/2.000

SITUAÇÃO S/ ESCALA



DECLARO QUE A APROVACAO DO PROJETO NAO IMPLICA NO RECONHECIMENTO POR PARTE DA PREFEITURA DO DIREITO DE PROPRIEDADE DO TERRENO

VALTER JOSÉ DOS SANTOS
PROPRIETÁRIO

ÁREA EM m2

SITUAÇÃO ATUAL

LOTE 13	450.00
LOTE 14	450.00

SITUAÇÃO PRETENDIDA

LOTE 13/14	900.00
------------	--------

FLAVIA TARALO MARTINI
ARQUITETA - AUTORA DO PROJETO - RESP. TÉCNICA
CREA 060.501.472/1
ART 10498.22057 39159


APROVADA

Secretaria de Planejamento e Obras
Prefeitura Municipal de Louveira

Em 27/04/2000

VIVIANI CRISTINA MOTTA STECH
ENG.º CIVIL - CREA 5 081 083 371

Processo n.º 2000/2763



LT 26
15.00

LT 25
15.00

ÁREA NÃO
EDIFICAVEL

ÁREA NÃO
EDIFICAVEL

VIA

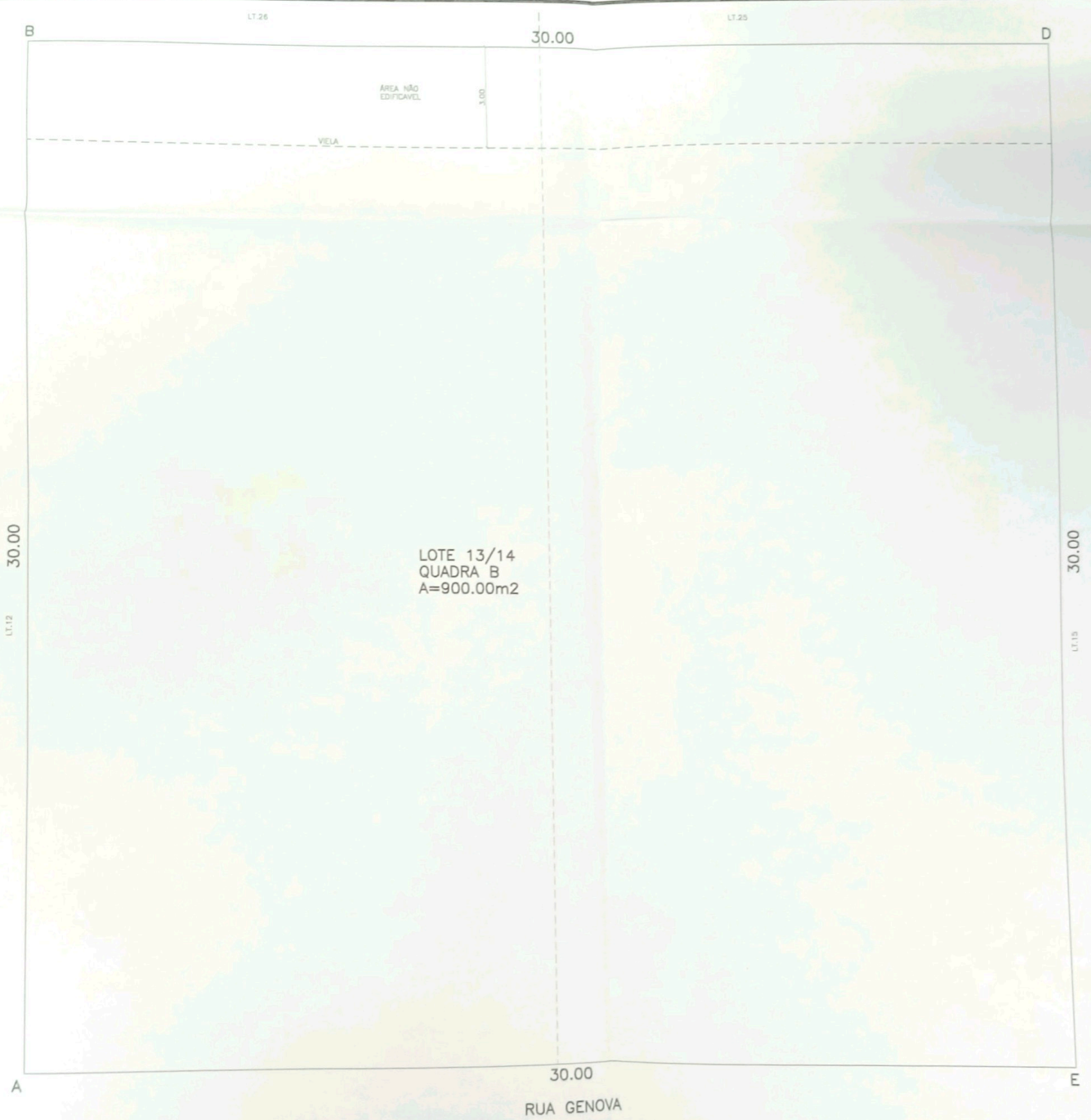
VIA

LOTE 13
QUADRA B
A=450.00m²

LOTE 14
QUADRA B
A=450.00m²

RUA GENOVA

SITUAÇÃO ATUAL
ESC. 1:100



SITUAÇÃO PRETENDIDA
ESC. 1:100