




Prefeitura Municipal de Louveira
Estado de São Paulo

000134



DECRETO Nº 2769, DE 23 DE JULHO DE 2004

Dispõe sobre anexação de glebas

JOSÉ CARLOS KARMANGHIA MARTINS DE TOLEDO,
Prefeito Municipal de Louveira, Estado de São Paulo, no uso de
suas atribuições legais,

Considerando o processo administrativo nº 2003/12-006217;

Considerando as apreciações técnicas e jurídicas das Secretarias
competentes,

Decreta:

Art. 1º Fica aprovado o projeto de anexação das glebas A1 e A2,
situado na Antiga Chácara São Clemente, Bairro do Leitão, neste Município de Louveira, de
propriedade de **Moacir Antonio Didone**, passando os lotes a terem as seguintes medidas e
descrições:

Situação Anexada:

Gleba A: Com área de 10.408,83 metros quadrados, que assim se descreve: Inicia-se no
ponto A1, distante 136,31 metros da Rua Joaquim Simões, cravado junto a rua Silvério
Finamore e em comum com a Gleba B de Dorival Cypriano; daí segue pela rua Silvério
Finamore com distância de 49,46m até o ponto A2; deflete a esquerda com a mesma
confrontação com distância de 11,95m até o ponto A; deflete a esquerda confrontando com a
Família Donato (antigamente Indústria Têxtil Sacotex S/A) com distância de 210,34m até o
ponto D; deflete a esquerda confrontando com a Linha de Transmissão da Cia Paulista de
Estrada de Ferro, com distância de 52,23m até o ponto B2; deflete a esquerda confrontando
com a Gleba B de Dorival Cypriano, com distância de 180,17m até o ponto inicial A1.

Art. 2º Fica autorizado o registro perante o Cartório
Competente, após cumpridas demais diligências pertinentes.

Art. 3º Este Decreto entra em vigor na data de sua publicação.

Art. 4º Revogam-se as disposições em contrário.

Louveira, 23 de julho de 2004

JOSÉ CARLOS KARMANGHIA MARTINS DE TOLEDO
- Prefeito Municipal -



Prefeitura Municipal de Louveira
Estado de São Paulo

000135



julho de 2004.

Publicado e registrado na Secretaria de Administração em 23 de

LENY KELLI MARTINS DE TOLEDO ROVERI
- Secretária de Administração -

2

MEMORIAL DESCRITIVO

000136



ASSUNTO - ANEXAÇÃO DE GLEBAS
LOCAL- GLEBAS A1- A2 - DEST. DA GLEBA A - ANTIGA CHÁCARA SÃO
CLEMENTE - B. DO LEITÃO - LOUVEIRA - SP.
PROPRIETÁRIO - MOACIR ANTONIO DIDONE

LIMITES E CONFRONTAÇÕES


SITUAÇÃO ATUAL


GLEBA A1- Com área de 4.999,83 metros quadrados, que assim se descreve: Inicia-se no ponto A1, distante 136,31 metros da Rua Joaquim Simões, cravado junto a rua Silvério Finamore e em comum com a Gleba B de Dorival Cypriano; daí segue pela rua Silvério Finamore com distância de 49,46 m. até o ponto A2; deflete a esquerda confrontando com a Gleba A2 com distância de 128,50 m. até o ponto A3; deflete a esquerda, com a mesma confrontação, com distância de 43,00 m. até o ponto A4; deflete a esquerda confrontando com a Gleba B de Dorival Cypriano, com distância de 104,05 m. até o ponto inicial A1.

GLEBA A2- Com área de 5.408,90 metros quadrados, que assim se descreve: Inicia-se no ponto A2, distante 86,85 metros da Rua Joaquim Simões, cravado junto a rua Silvério Finamore e em comum com a Gleba A1; daí segue pela rua Silvério Finamore com distância de 11,95 m. até o ponto A; deflete a esquerda confrontando com a Família Donato (antigamente Industria Têxtil Sacotex S/A) com distância de 210,34 m. até o ponto D; deflete a esquerda confrontando com a Linha de Transmissão da Cia Paulista de Estrada de Ferro, com distância de 52,23 m. até o ponto B2; deflete a esquerda confrontando com a Gleba B de Dorival Cypriano, com distância de 76,12 m. até o ponto A4; deflete a esquerda confrontando com a Gleba A1 com distância de 43,00m. até o ponto A3; deflete a direita com a mesma confrontação com distância de 128,50m. até o ponto inicial A1.

SITUAÇÃO PRETENDIDA

GLEBA A- Com área de 10.408,83 metros quadrados, que assim se descreve: Inicia-se no ponto A1, distante 136,31 metros da Rua Joaquim Simões, cravado junto a rua Silvério Finamore e em comum com a Gleba B de Dorival Cypriano; daí segue pela rua Silvério Finamore com distância de 49,46m até o ponto A2; deflete a esquerda com a mesma confrontação com distância de 11,95 m. até o ponto A; deflete a esquerda confrontando com a Família Donato (antigamente Industria Têxtil Sacotex S/A) com distância de 210,34 m. até o ponto D; deflete a esquerda confrontando com a Linha de Transmissão da Cia Paulista de Estrada de Ferro, com distância de 52,23 m. até o ponto B2; deflete a esquerda confrontando com a Gleba B de Dorival Cypriano, com distância de 180,17 m. até o ponto inicial A1.


Moacir Antonio Didone


RT. Eng. Jose Maria Drezza
Crea 060.117.965.4

APROVADA
Secretaria de Planejamento e Obras
Prefeitura Municipal de Louveira

Em 15/07/2004

EDSON RICARDO M. PISSULIN
Eng.º Civil - CREA 5060109128/D

Processo n.º 2003/0217

PROJETO COMPLETO - F UNICA

PROJETO PARA ANEXAÇÃO DE GLEBAS

000137



LOCAL - R. SILVERIO FINAMORE - GLEBA A1 - A2 - DESTACADO DA GL. A DA ANTIGA CHÁC. SÃO CLEMENTE - B. LEITÃO - LOUVEIRA - SP

PROPR. - MOACIR ANTONIO DIDONE

ESCALA - 1:500

SITUAÇÃO

VIDE ACIMA

DECLARO QUE A APROVAÇÃO POR PARTE DESTA PREFEITURA NÃO IMPLICA NO DIREITO DE PROPRIEDADE DA MESMA.

Moacir A. Didone
MOACIR A. DIDONE

ÁREA (M2)

SITUAÇÃO ATUAL

GLEBA A1 4.999,83

GLEBA A2 5.408,90

SITUAÇÃO PRETENDIDA

GLEBA A 10.408,73

Jose Maria Drezza
RESPONSÁVEL TÉCNICO JOSÉ MARIA DREZZA
ENGENHEIRO AGRIMENSOR E CIVIL
CREA 060.117.965.4

AUTOR DO PROJETO

ART No _____

APROVADA
Secretaria de Planejamento e Obras
Prefeitura Municipal de Louveira

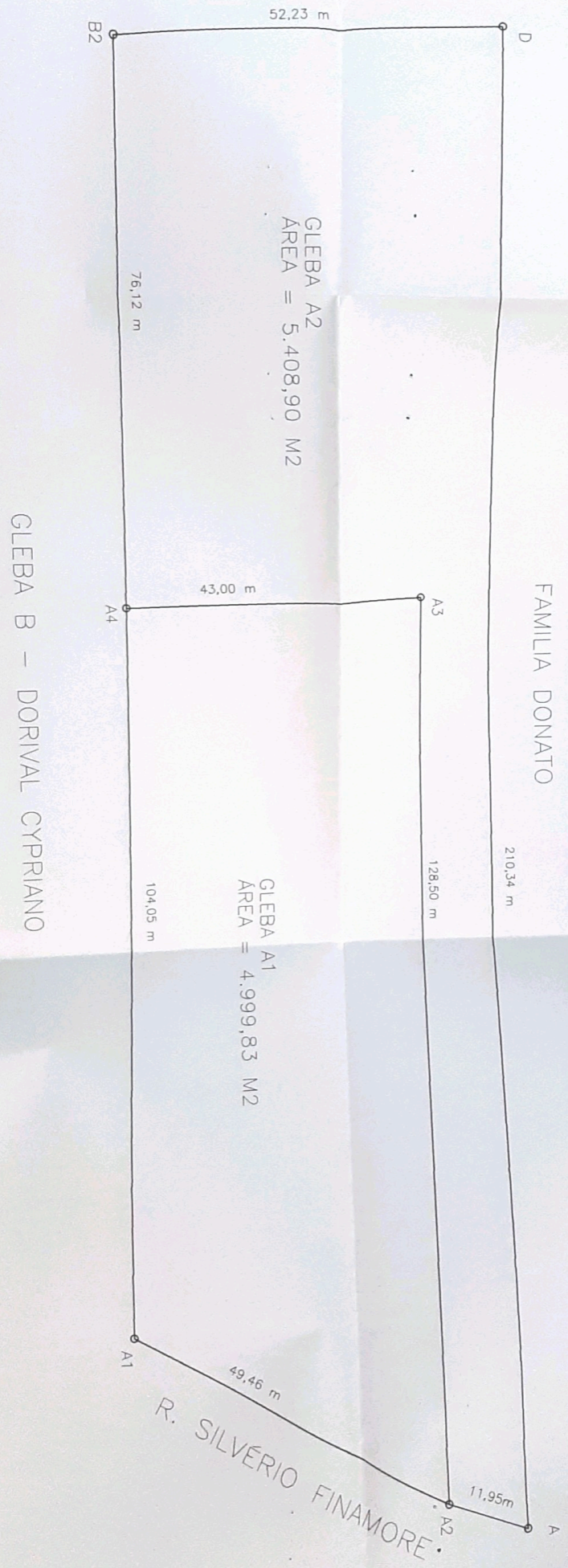
Em 15/07/2004

Edson Ricardo M. Pissulin
EDSON RICARDO M. PISSULIN
Eng.º Civil - CREA 5060109128/D

Processo n.º 2003/6217

SITUAÇÃO ATUAL

LINHA DE TRANS.
CIA PTA. DE ESTRADA DE FERRO



GLEBA A2
ÁREA = 5.408,90 M2

GLEBA A1
ÁREA = 4.999,83 M2

FAMILIA DONATO

GLEBA B - DORIVAL CYPRIANO

R. SILVERIO FINAMORE

D 52,23 m
B2 76,12 m
A3 43,00 m
A4 104,05 m
A1 49,46 m
B 11,95m
A3 128,50 m
210,34 m
D

SITUAÇÃO PRETENDIDA

GLEBA B - DORIVAL CYPRIANO

FAMILIA DONATO

LINHA DE TRANS.
CIA PTA. DE ESTRADA DE FERRO

GLEBA B - DORIVAL CYPRIANO



GLEBA A
AREA = 10.408,73 M2

R. SILVÉRIO FINAMORE