



PREFEITURA MUNICIPAL DE LOUVEIRA

ESTADO DE SÃO PAULO

DECRETO N° 2.030/98
DE 17 DE NOVEMBRO DE 1998

DISPÕE SOBRE DESDOBRO DE LOTE

BENEDICTO DOS SANTOS NETTO,
PREFEITO DO MUNICÍPIO DE
LOUVEIRA - SP, NO USO DE SUAS
ATRIBUIÇÕES LEGAIS, E,

Considerando o processo administrativo n°
98/002014-2 de 13.03.98.

Considerando as apreciações técnicas e
jurídicas das Secretarias Competentes,

DECRETA :

ARTIGO 1° - Fica aprovado o projeto de
desdobro do *lote 20, quadra "I", situado na Rua Geraldo Burck,
Loteamento Residencial Burck, Bairro Santo Antônio* neste Município de
Louveira, de propriedade de *ELSON CUSTÓDIO JORGE E JEMIMA
PEREIRA GUIMARÃES*, passando os lotes a terem as seguintes medidas e
descrições:



PREFEITURA MUNICIPAL DE LOUVEIRA

ESTADO DE SÃO PAULO

Decreto nº 2.030 /98

2

SITUAÇÃO DESDOBRADA:


LOTE 20-A Inicia-se no ponto A de frente para a R. Geraldo Burck, segue na margem desta rua à distância de 5,00 metros até o ponto F; daí deflete à esquerda com a distância de 25,00 metros, confrontando com o lote 20B, até o ponto E; daí deflete à esquerda com a distância de 5,00 metros, confrontando com o lote 43, até o ponto D; daí deflete à esquerda com a distância de 25,00 metros, confrontando com o lote 21, até o ponto A; ponto de início desta descrição, encerrando uma área de 125,00 metros quadrados.

LOTE 20-B: Inicia-se no ponto F de frente para a R. Geraldo Burck, segue na margem desta rua à distância de 5,00 metros até o ponto B; daí deflete à esquerda com a distância de 25,00 metros, confrontando com o lote 19, até o ponto C; daí deflete à esquerda com a distância de 5,00 metros confrontando com o lote 43, até o ponto E; daí deflete à esquerda com a distância de 25,00 metros, confrontando com o lote 20^A, até o ponto F, ponto de início desta descrição, encerrando uma área de 125,00 metros quadrados.


ARTIGO 2º - Fica autorizado o registro perante o Cartório Competente, após cumpridas demais diligências pertinentes.

ARTIGO 3º - Este decreto entra em vigor na data de sua publicação, revogadas as disposições em contrário.

PREFEITURA MUNICIPAL DE LOUVEIRA
Em 17 de Novembro de 1998


BENEDICTO DOS SANTOS NETTO
Prefeito Municipal

Publicado e registrado na Secretaria de
Administração em 17 de Novembro de 1998.


LUÍZ CARLOS VIEIRA DE ANDRADE
Secretário de Administração

MEMORIAL DESCRITIVO

TÍTULO: Projeto para Desdobro de Lote

PROPRIETÁRIO: Elson Custodio Jorge

Jemima Pereira Guimarães

LOCALIZAÇÃO: R. Geraldo Burck, Lote 20, Quadra "T" – Lot. Resid. Burck
Bairro Santo Antônio – Louveira SP

1-SITUAÇÃO ATUAL:


LOTE 20 - Inicia-se no ponto A de frente para a R. Geraldo Burck, segue na margem desta rua à distância de 10,00 metros até o ponto B; daí deflete à esquerda com a distância de 25,00 metros, confrontando com o lote 19, até o ponto C; daí deflete à esquerda com a distância de 10,00 metros, confrontando com o lote 43, até o ponto D; daí deflete à esquerda com a distância de 25,00 metros, confrontando com o lote 21, até o ponto A, ponto de início desta descrição, encerrando uma área total de 250,00 metros quadrados.

2-SITUAÇÃO PRETENDIDA:

LOTE 20A - Inicia-se no ponto A de frente para a R. Geraldo Burck, segue na margem desta rua à distância de 5,00 metros até o ponto F; daí deflete à esquerda com a distância de 25,00 metros, confrontando com o lote 20B, até o ponto E; daí deflete à esquerda com a distância de 5,00 metros, confrontando com o lote 43, até o ponto D; daí deflete à esquerda com a distância de 25,00 metros, confrontando com o lote 21, até o ponto A; ponto de início desta descrição, encerrando uma área de 125,00 metros quadrados.

LOTE 20B - Inicia-se no ponto F de frente para a R. Geraldo Burck, segue na margem desta rua à distância de 5,00 metros até o ponto B; daí deflete à esquerda com a distância de 25,00 metros, confrontando com o lote 19, até o ponto C; daí deflete à esquerda com a distância de 5,00 metros, confrontando com o lote 43, até o ponto E; daí deflete à esquerda com a distância de 25,00 metros, confrontando com o lote 20A, até o ponto F, ponto de início desta descrição, encerrando uma área de 125,00 metros quadrados.

Louveira, 12 de março de 1.998


Prop – Elson Custódio Jorge


Arquiteta Eliana de Abreu Bellini
CREA 0685152117
ART 0685152117/97007


Prop – Jemima Pereira Guimarães

PROJETO COMPLETO

F.U.

DESDOBRO DE LOTE

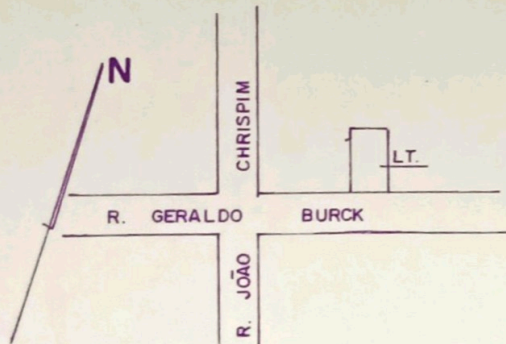
PROPRIETÁRIOS: ELSON CUSTODIO JORGE
JEMIMA PEREIRA GUIMARÃES

LOCAL: R. GERALDO BURCK, LT. 20, QD. "I" - LOT. RESID. BURCK
B. STº ANTONIO, LOUVEIRA, SP

ESCALA: 1:200

MAR / 98

SITUAÇÃO S/ ESCALA



Declaro para os devidos fins de direito que a aprovação do projeto pela prefeitura, não implica no reconhecimento de propriedade do terreno.

Elson C. Jorge
ELSON C. JORGE - PROP.

ÁREA EM M²

SITUAÇÃO ATUAL

LOTE 20 250,00

SITUAÇÃO PRETENDIDA

LOTE 20A 125,00

LOTE 20B 125,00

Jemima P. Guimarães
JEMIMA P. GUIMARÃES - PROP.


Eliana A. Bellini
ELIANA A. BELLINI
ARQUITETA - RESP. TÉCNICA
CREA 0685152117
ART 068 5152117/98/007

APROVADA
Secretaria de Planejamento e Obras
Prefeitura Municipal de Louveira

Em 05/11/98

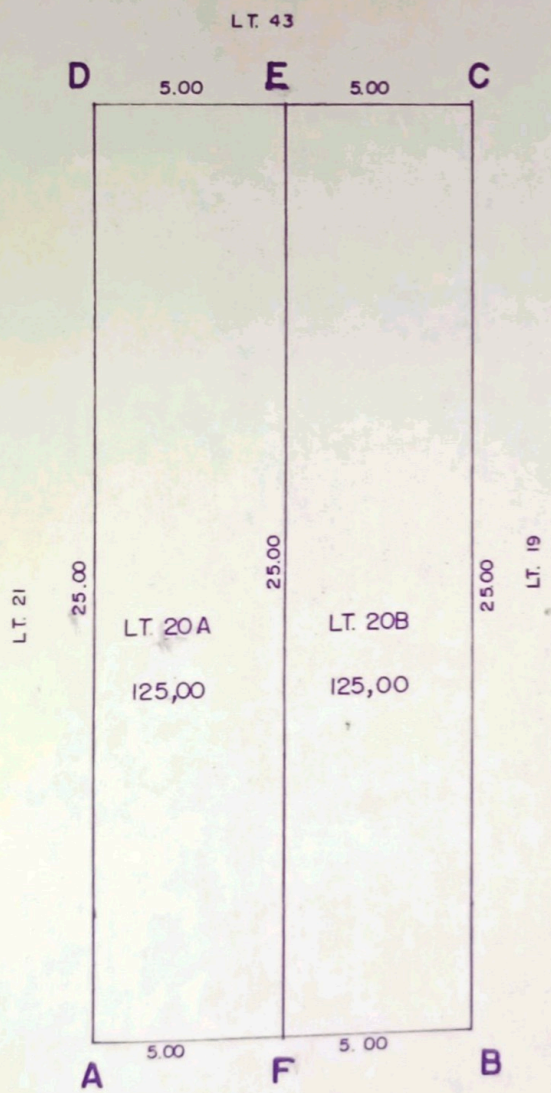
Edson Ricardo M. Pissulin
EDSON RICARDO M. PISSULIN
ENG.º CIVIL CREA 5080109128/D

Processo n.º 28/002014-2



R. GERALDO BURCK

SITUAÇÃO ATUAL



R. GERALDO BURCK

SITUAÇÃO PRETENDIDA