




Prefeitura Municipal de Louveira

Estado de São Paulo



DECRETO N° 2.651/2003
DE 07 DE OUTUBRO DE 2003.

Dispõe sobre unificação de lotes.

Neusa Antônia Orestes de Oliveira, Prefeita Municipal de Louveira em exercício, Estado de São Paulo, usando de suas atribuições legais, e

Considerando o processo administrativo n° 2002/6570,

Considerando as apreciações técnicas e jurídicas das Secretarias Competentes,

DECRETA :

Art. 1º. Fica aprovado o projeto de unificação dos lotes 14/15 Quadra F, Loteamento Residencial Delle Stelle, situados na Rua F, Bairro Fazenda Conceição do Barreiro, neste Município de Louveira, de propriedade de **DANIEL ABREU BELLINI**, passando os lotes a terem as seguintes medidas e descrições:

SITUAÇÃO UNIFICADA:


LOTE 14/15 - Inicia-se no ponto A de frente para a Rua F, segue em curva a distância de 8,58 metros até o ponto B, daí segue na margem desta rua a distância de 21,59 metros até o ponto F, daí segue em curva na margem desta rua a distância de 2,70 metros até o ponto G; daí deflete à direita com a distância de 35,11 metros, confrontando com o lote 16, até o ponto H; daí deflete à direita com a distância de 31,63 metros de fundos para a parte da viela 4, até o ponto E; daí deflete à direita com a distância de 31,21 metros confrontando com o lote 13, até o ponto A, ponto de início desta descrição, encerrando uma área de 1.098,97 metros quadrados.

Art. 2º. Fica autorizado o registro perante o Cartório Competente, após cumpridas demais diligências pertinentes.

Rau



Prefeitura Municipal de Louveira
Estado de São Paulo



Decreto nº 2.651/2003 - 2 -

Art. 3º. Este Decreto entra em vigor na data de sua publicação



Art. 4º. Revogam-se as disposições em contrário.

Prefeitura Municipal de Louveira
Em 07 de outubro de 2003.

NEUSA ANTÔNIA ORESTES DE OLIVEIRA
- Prefeita Municipal em exercício -

Publicado e registrado na Secretaria de Administração em 07 de
outubro de 2003.

LENY KELLI MARTINS DE TOLEDO ROVERI
- Secretária de Administração -

MEMORIAL DESCRITIVO

000023



TÍTULO: PROJETO PARA UNIFICAÇÃO DE LOTES

PROPRIETÁRIO: DANIEL ABREU BELLINI

LOCALIZAÇÃO: RUA F, QUADRA "F", LOTE 14 E LOTE 15

LOT. RESIDENCIAL DELLE STELLE,

B. FAZENDA CONCEIÇÃO DO BARREIRO - LOUVEIRA SP.

- SITUAÇÃO ATUAL:

LOTE 14 – Inicia-se no ponto A de frente para a Rua F, segue em curva a distância de 8,58 metros até o ponto B, daí segue na margem desta rua a distância de 9,29 metros até o ponto C; daí deflete à direita com a distância de 35,00 metros, confrontando com o lote 15, até o ponto D; daí deflete à direita com a distância de 16,63 metros de fundos para a parte da viela 4, até o ponto E; daí deflete à direita com a distância de 31,21 metros confrontando com o lote 13, até o ponto A, ponto de início desta descrição, encerrando uma área de 573,87 metros quadrados.


LOTE 15 – Inicia-se no ponto C de frente para a Rua F, segue em linha reta a distância de 12,30 metros até o ponto F, daí segue em curva na margem desta rua a distância de 2,70 metros até o ponto G; daí deflete à direita com a distância de 35,11 metros, confrontando com o lote 16, até o ponto H; daí deflete à direita com a distância de 15,00 metros de fundos para a parte da viela 4, até o ponto D; daí deflete à direita com a distância de 35,00 metros confrontando com o lote 14, até o ponto C, ponto de início desta descrição, encerrando uma área de 525,10 metros quadrados.

- SITUAÇÃO PRETENDIDA:

LOTE 14/15 – Inicia-se no ponto A de frente para a Rua F, segue em curva a distância de 8,58 metros até o ponto B, daí segue na margem desta rua a distância de 21,59 metros até o ponto F; daí segue em curva na margem desta rua a distância de 2,70 metros até o ponto G; daí deflete à direita com a distância de 35,11 metros, confrontando com o lote 16, até o ponto H; daí deflete à direita com a distância de 31,63 metros de fundos para a parte da viela 4, até o ponto E; daí deflete à direita com a distância de 31,21 metros confrontando com o lote 13, até o ponto A, ponto de início desta descrição, encerrando uma área de 1.098,97 metros quadrados.

Louveira, 05 de Agosto de 2003.


Propr.: Daniel Abreu Bellini


Arquiteta e Resp. Técnica
Eliana de Abreu Bellini
CREA 0685152117
ART 8210200301105444

UNIFICAÇÃO DE LOTES

000024



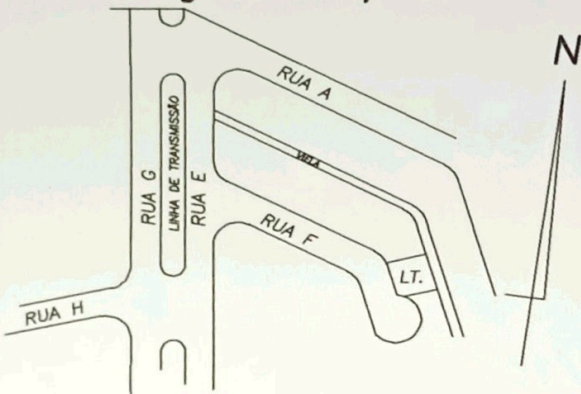
PROPRIETÁRIO: DANIEL ABREU BELLINI

LOCAL: RUA F, QUADRA "F", LOTES 14 E 15
LOT. RESIDENCIAL DELLE STELLE
B. FAZ. CONCEIÇÃO DO BARREIRO - LOUVEIRA SP

ESCALA: INDICADA

NOV/02

SITUAÇÃO S/ESCALA



DECLARO PARA OS DEVIDOS FINS, QUE A APROVAÇÃO DO PROJETO NÃO IMPLICA NO RECONHECIMENTO POR PARTE DA PREFEITURA DO DIREITO DE PROPRIEDADE DO TERRENO.

Daniel Abreu Bellini
PROPRIETÁRIO

ÁREA EM M²

SITUAÇÃO ATUAL:

LOTE 14 573,87
LOTE 15 525,10

SITUAÇÃO PRETENDIDA:

LOTE 14/15 1.098,97

Eliana Bellini
ELIANA BELLINI
ARQUITETA - RESP. TÉCNICA
CREA 0685152117
ART 8210200301105444

APROVADA
Secretaria de Planejamento e Obras
Prefeitura Municipal de Louveira

Em 23 / 09 / 2003

Edson Ricardo M. Pissulin
EDSON RICARDO M. PISSULIN
Eng.º Civil - CREA 5060109125/D

Processo n.º 2002 / 6570

VIELA 4

H

15,00

D

16,63

E

LOTE 16

LOTE 15
(ÁREA=525,10M2)

LOTE 14
(ÁREA=573,87M2)

LOTE 13

35,11

35,00

31,21

G

2,70

F

12,30

C

9,29

B

8,58

A

RUA F

SITUAÇÃO ATUAL
ESC. 1:200

VIELA 4

31,63

H

E

LOTE 16

LOTE 13

LOTE 14/15

(ÁREA=1.098,97M²)

35,11

31,21

A

G

2,70

F

21,59

B

8,58

RUA F

SITUAÇÃO PRETENDIDA
ESC. 1:200