



PREFEITURA MUNICIPAL DE LOUVEIRA

ESTADO DE SÃO PAULO

**DECRETO Nº 1.918/98
DE 09 DE JUNHO DE 1998**

DISPÕE SOBRE DESDOBRAMENTO DE LOTE

**BENEDICTO DOS SANTOS NETTO,
PREFEITO DO MUNICÍPIO DE
LOUVEIRA - SP, NO USO DE SUAS
ATRIBUIÇÕES LEGAIS, E,**

Considerando o processo administrativo nº
98/298-2 de 20.02.98

Considerando as apreciações técnicas e
jurídicas das Secretarias Competentes,

DECRETA :

ARTIGO 1º - Fica aprovado o projeto de
desdobro do *lote 03, quadra E, situado na Rua 07, Loteamento Serra
Azul, Bairro Santo Antonio*, neste Município de Louveira, de propriedade
de **DANIEL GONÇALVES DA SILVA E JOAQUIM FERREIRA NETO**,
passando o lote a ter as seguintes medidas e descrições:

PREFEITURA MUNICIPAL DE LOUVEIRA

ESTADO DE SÃO PAULO

Decreto n° 1.918/98

2

SITUAÇÃO DESDOBRADA:

LOTE 03-A: Com área de 126,00 metros quadrados, tem início no ponto B, junto a rua 07, de onde segue pelo alinhamento dessa via pública por uma distância de 5,25 metros até o ponto C de onde vira à direita e segue confrontando com o lote 03 B por uma distância de 24,00 metros até o ponto F, de onde vira à direita e segue confrontando com a gleba 1 B por uma distância de 5,25 metros até o ponto A, de onde vira à direita e segue confrontando com o lote 04 por uma distância de 24,00 metros até o ponto inicial B junto a rua 07.

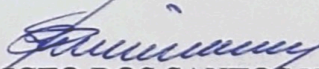
LOTE 03-B: Com área de 126,00 metros quadrados, tem início no ponto C, junto a rua 07 de onde segue pelo alinhamento dessa via pública por uma distância de 5,25 metros até o ponto D, de onde vira à direita e segue confrontando com o lote 02, por uma distância de 24,00 metros até o ponto E de onde vira à direita e segue confrontando com a gleba 1 B por uma distância de 5,25 metros até o ponto F, de onde vira à direita e segue confrontando com o lote 03 A por uma distância de 24,00 metros até o ponto inicial C, junto a rua 07.

ARTIGO 2º - Fica autorizado o registro perante o Cartório Competente, após cumpridas demais diligências pertinentes.

ARTIGO 3º - Este decreto entra em vigor na data de sua publicação, revogadas as disposições em contrário.

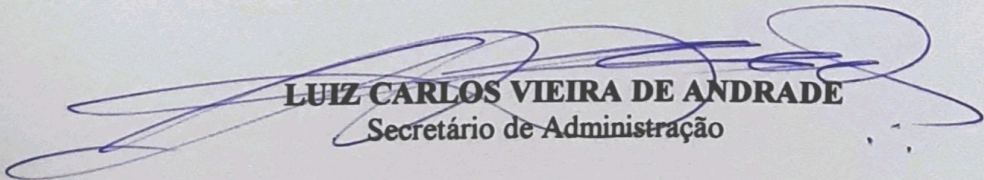
PREFEITURA MUNICIPAL DE LOUVEIRA

Em 09 de Junho de 1998


BENEDITO DOS SANTOS NETTO

Prefeito Municipal

Publicado e registrado na Secretaria de Administração em 09 de Junho de 1998.


LUIZ CARLOS VIEIRA DE ANDRADE

Secretário de Administração

MEMORIAL DESCRITIVO

DESDOBRO DE LOTE

LOCAL : Rua 07 , Lote 03 - Quadra E - Loteamento Serra Azul - Bairro Santo Antonio - Louveira/SP.

PROPR : DANIEL GONÇALVES DA SILVA
JOAQUIM FERREIRA NETO

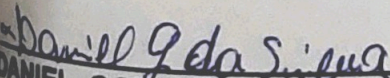
SITUAÇÃO ATUAL

Lote 03 - Com área de 252,00 metros quadrados com as seguintes medidas e confrontações : pela frente por 10,50 metros com a rua 07 , à direita de quem do lote olha o imóvel para a rua 07 por 24,00 metros , com o lote 02 ; nos fundos por 10,50 metros com a gleba 1B , e à esquerda por 24,00 metros com o lote 4 .

SITUAÇÃO PRETENDIDA

Lote (03) A - Com área de 126,00 metros quadrados , tem início no ponto B , junto a rua 07 , de onde segue pelo alinhamento dessa via pública por uma distância de 5,25 metros até o ponto C de onde vira à direita e segue confrontando com o lote (03) B por uma distância de 24,00 metros até o ponto F , de onde vira à direita e segue confrontando com a gleba 1B por uma distância de 5,25 metros até o ponto A , de onde vira à direita e segue confrontando com o lote 04 por uma distância de 24,00 metros até o ponto inicial B junto a rua 07.

Lote (03) B - Com área de 126,00 metros quadrados tem início no ponto C , junto a rua 07 de onde segue pelo alinhamento dessa via pública por uma distância de 5,25 metros até o ponto D , de onde vira à direita e segue confrontando com o lote 02 , por uma distância de 24,00 metros até o ponto E de onde vira à direita e segue confrontando com a gleba 1B por uma distância de 5,25 metros até o ponto F , de onde vira à direita e segue confrontando com o lote (03) A por uma distância de 24,00 metros até o ponto inicial C , junto a rua 07.


DANIEL GONÇALVES DA SILVA


ENGº CIVIL E RESP.TEC. P/PROJETO
JOSÉ LORIVAL VERARDO
CREA 0600782777


JOAQUIM FERREIRA NETO

03 - Quadra E - Loteamento Serra Azul - Bairro Santo

CALVES DA SILVA
ARRAIA NETO

252,00 metros quadrados com as seguintes medidas e
ente por 10,50 metros com a rua 07, à direita de quem
para a rua 07 por 24,00 metros, com o lote 02; nos
os com a gleba 1B, e à esquerda por 24,00 metros

DA

a de 126,00 metros quadrados, tem início no ponto B,
de segue pelo alinhamento dessa via pública por uma
ros até o ponto C de onde visa à direita e segue
ote (03) B por uma distância de 24,00 metros até o
ta à direita e segue confrontando com a gleba 1B por
5 metros até o ponto A, de onde visa à direita e segue
ote 04 por uma distância de 24,00 metros até o ponto

A PROVA DA
Secretaria de Obras e Viação
Prefeitura Municipal de Louveira

Em 26 de 10 de 1988

JORGE CHEVERNAGLIA
ENGRº CIVIL CREA 6901128719

Processo Nº

98/288-2

PROJETO DE IMPLANTACAO

F / U

RESUMO DO PROJETO

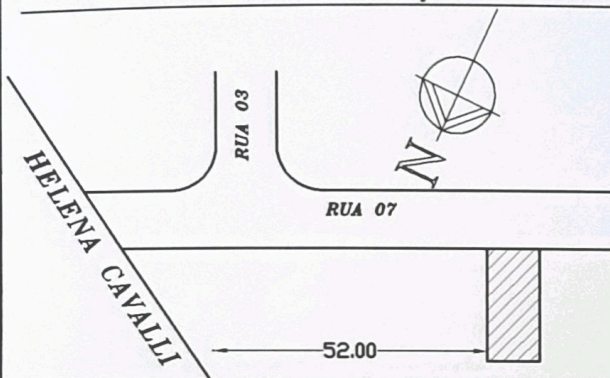
20

LOCAL RUA 07 LOTE(03) DA QUADRA(E)
RESIDENCIAL SERRA AZUL BAIRRO SANTO
SANTO LOUVEIRA SAO PAULO.

PROPR DANIEL GONCALVES DA SILVA
JOAQUIM FERREIRA NETO

ESC 1X100

SITUACAO S/ ESC



DECLARO QUE A APROVACAO DO PROJETO NAO
IMPLICA NO RECONHECIMENTO POR PARTE DA
PREFEITURA DO DIREITO DE PROPRIEDADE DO
IMOVEL.

Daniel G. da Silva
PROPRIETARIO.

DANIEL GONCALVES DA SILVA

Joaquim Ferreira Neto
PROPRIETARIO.

JOAQUIM FERREIRA NETO

AREAS EM M2

LOTE(03).....252.00
 LOTE(03)A.....126.00
 LOTE(03)B.....126.00

ENG CIVIL RESP TECNICO PELO PROJETO
JOSE LORIVAL VEDARDO
CREA 0600782777

ART N 053/98

APROVADA
Secretaria de Obras e Viação
Prefeitura Municipal de Louveira
Em 26 / 05 / 98

Jorge Luiz Vernaglia
JORGE LUIZ VERNAGLIA
ENGP CIVIL CREA 0607138749
Processo N° 98/298-2

RUA 07

10.50

LOTE(04)

24.00

LOTE (02)

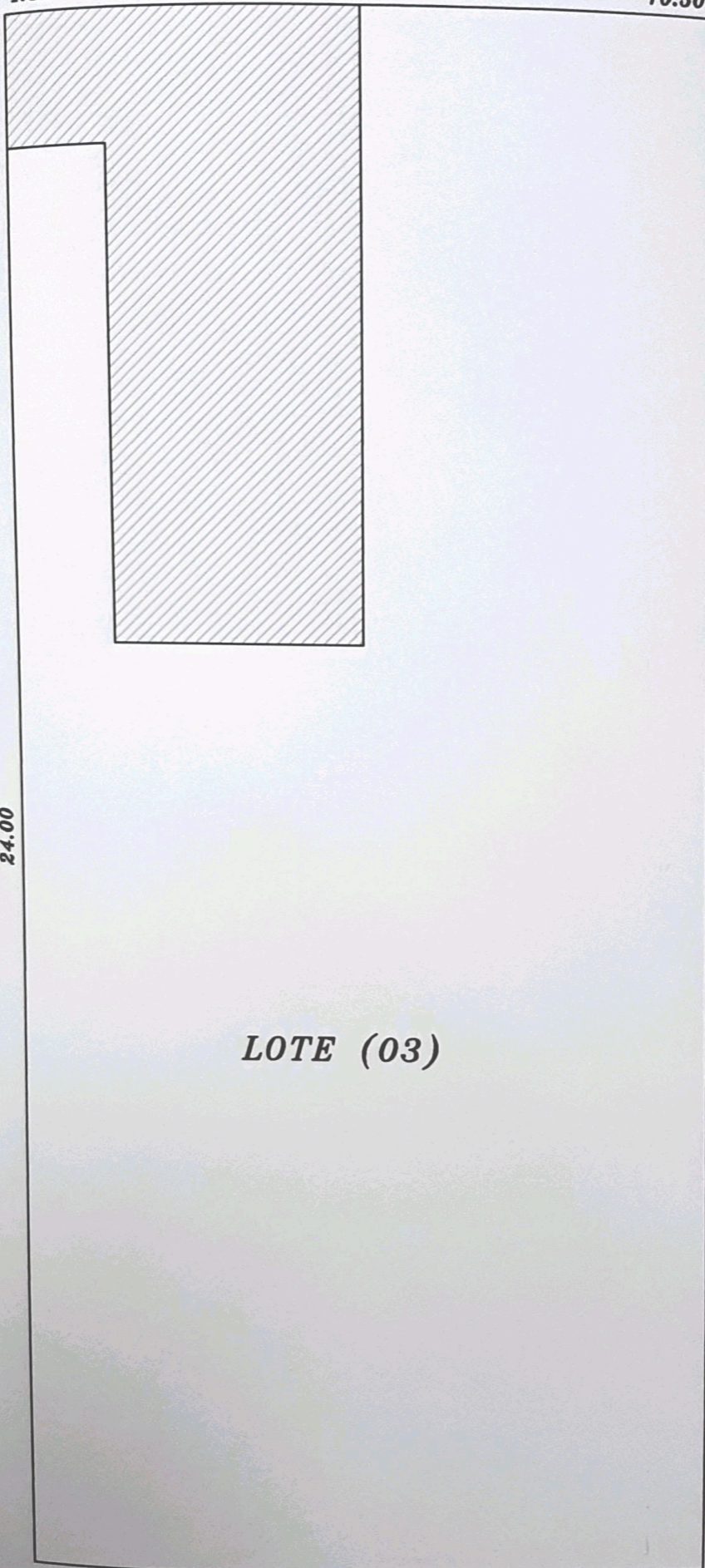
24.00

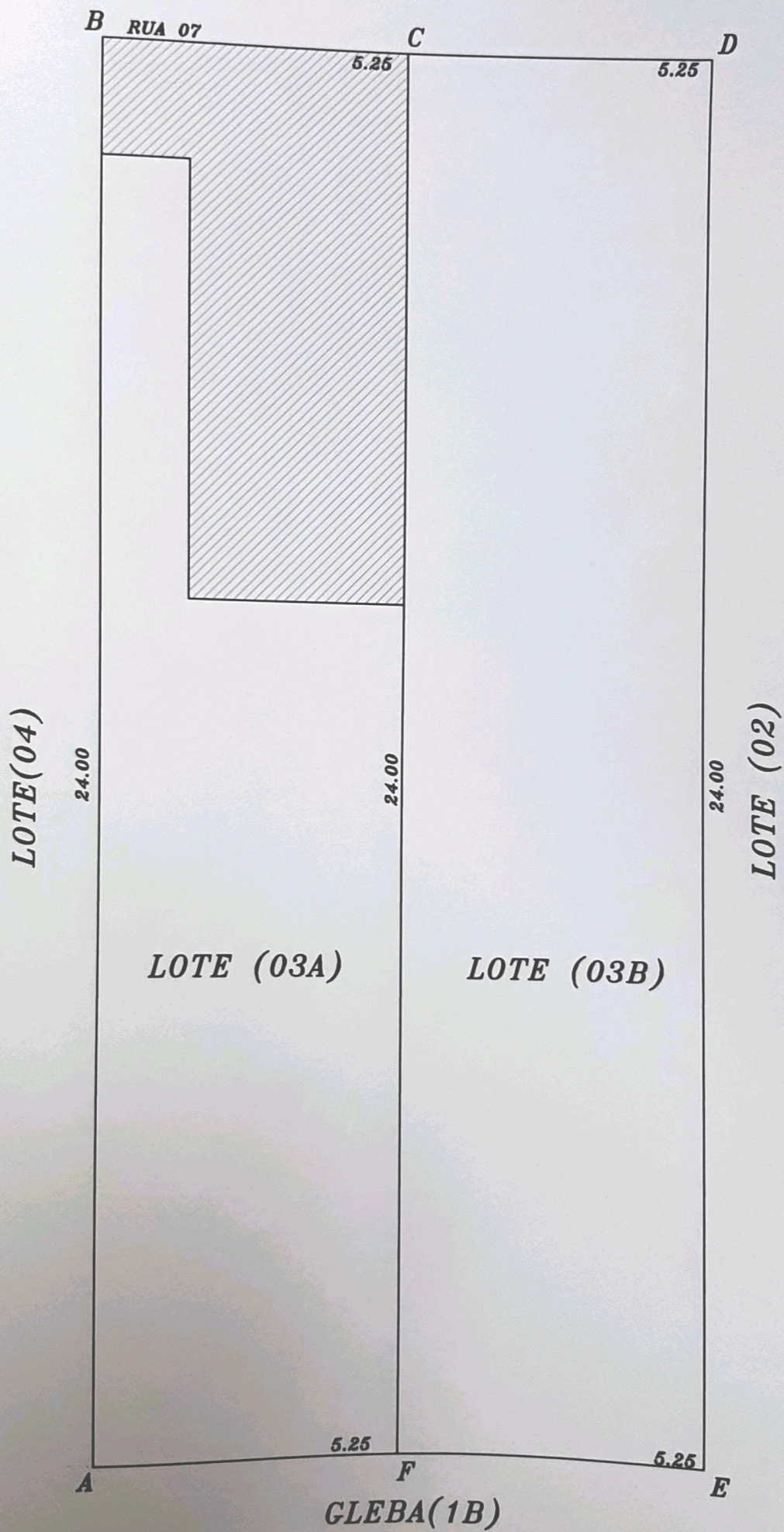
LOTE (03)

10.50

GLEBA(1B)

SITUACAO ATUAL





SITUACAO PRETENDIDA