



PREFEITURA MUNICIPAL DE LOUVEIRA

ESTADO DE SÃO PAULO

**DECRETO Nº 1941 /98
DE 07 DE AGOSTO DE 1998**

**DISPÕE SOBRE UNIFICAÇÃO DE
LOTES**

**BENEDICTO DOS SANTOS NETTO,
PREFEITO DO MUNICÍPIO DE
LOUVEIRA - SP, NO USO DE SUAS
ATRIBUIÇÕES LEGAIS, E,**

Considerando o processo administrativo nº
97/1420-6 de 12.11.97

Considerando as apreciações técnicas e
jurídicas das Secretarias Competentes,

DECRETA :

ARTIGO 1º - Fica aprovado o projeto de unificação dos lotes 05, 06, 13, 14 e 15, sendo os lotes 05 e 06 situados com frente para a Av. José N. Stabile e fundos com os lotes 13, 14 e 15, os quais tem frente para a Rua Vitório Finamore, Bairro Santo Antonio, neste Município de Louveira, de propriedade da TELECOMUNICAÇÕES DE SÃO PAULO S/A. - TELESP, passando o lote a ter as seguintes medidas e descrições:



PREFEITURA MUNICIPAL DE LOUVEIRA

ESTADO DE SÃO PAULO

Decreto nº 1.941/98

2

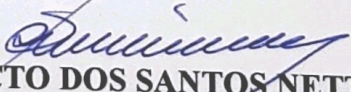
SITUAÇÃO UNIFICADA:

LOTE 05, 06, 13, 14 e 15: A área doravante denominada lote 5, tem frente para a Av. José N. Stabile, fundos para a Rua Vitório Finamore e perímetro conforme descrito a seguir: iniciando no ponto A (situado na divisa entre os lotes 4 e 5), frente para a Av. José N. Stabile e segue nesta mesma Avenida em direção ao lote 06 e distância 34,03 m até o ponto C, daí virando à direita na divisa com o lote 7 e distância 23,75 m até o ponto D, virando novamente a direita até o ponto E e distância 2,13 m, deste ponto virando à esquerda e fazendo divisa com o lote 16 e distância 25,00 m até o ponto F, neste virando à direita e distância 33,00 m frente para a rua Vitório Finamore, até o ponto G, daí virando novamente à direita e distância 25,00 m até o ponto H na divisa com o lote 12, daí virando à direita e distância 2,13 m até o ponto I, daí virando à esquerda distância de 32,06 m divisa com o lote 4, retornando assim ao ponto de partida A, totalizando uma área de 1.755,82 m².


ARTIGO 2º - Fica autorizado o registro perante o Cartório Competente, após cumpridas demais diligências pertinentes.

ARTIGO 3º - Este decreto entra em vigor na data de sua publicação, revogadas as disposições em contrário.

PREFEITURA MUNICIPAL DE LOUVEIRA
Em 07 de Agosto de 1998


BENEDICTO DOS SANTOS NETTO
Prefeito Municipal

Publicado e registrado na Secretaria de
Administração em 07 de Agosto de 1998.


ROQUE JOSÉ AGOSTINHO
Secretário de Administração
em exercício

TELESP
TELECOMUNICAÇÕES DE SÃO PAULO


E.T. LOUVEIRA - SANTO ANTÔNIO
PRÉDIO PADRÃO 10 KT
CONTRATO: 97/1221 - T.K.

MEMORIAL DESCRITIVO
UNIFICAÇÃO DE LOTES

CONSTRUTEL PROJETOS E CONSTRUÇÕES Ltda.

APROVADA
Secretaria de Planejamento e Obras
Prefeitura Municipal de Louveira

EM 01/06/98


EDSON RICARDO M. PISSULIM
ENG. CIVIL CREA 5060109128/D

Processo n.º 98/1420-6

1 OBJETO

Este memorial tem por finalidade de descrever a unificação de 5 lotes adquiridos pela TELESP.

2 GENERALIDADES

A área adquirida pela TELESP é composta pela união de 5 lotes, situados no bairro Santo Antônio - Louveira - SP, sendo os lotes números 05 e 06, com frente para a Av. José N. Stabile, e fundos com os lotes números 13, 14 e 15, os quais tem frente para a Rua Vitorio Finamore.

3 SITUAÇÃO ATUAL DESCRITIVO

Os lotes adquiridos tem as seguintes características:

O lote 5 tem início no ponto **A** na divisa com o lote **4**, na Av. José N. Stabile e segue por esta rua em direção ao lote **6** por 15,47m até o ponto **B**, neste ponto virando à direita na divisa com o lote **6**, daí segue por 28,28m até o ponto **K**, daí virando novamente à direita por 15,00m, fazendo divisa com os lotes 14 e 13, até o ponto **I**, daí virando novamente à direita a 32,06m retornando ao o ponto **A**.

O lote 6 tem início no ponto **B** na divisa com o lote **5** na Av. José N. Stabile e segue por esta rua em direção ao lote **7** por 18,56m até o ponto **C**, neste ponto virando à direita na divisa com o lote **7**, daí segue por 23,75m até o ponto **D**, daí virando novamente à direita por 18,00m, fazendo divisa com os lotes 16, 15 e 14, até o ponto **K**, daí virando novamente à direita a 28,28m retornando ao o ponto **B**.

O lote 13 tem início no ponto **G** na divisa com o lote **12** na Rua Vitorio Finamore e segue por esta rua em direção ao lote **14** por 11,00m até o ponto **N**, neste ponto virando à esquerda na divisa com o lote **14**, daí segue por 25,00m até o ponto **J** daí

virando novamente à esquerda por 11,00m, fazendo divisa com os lotes 5 e 4, até o ponto **H**, daí virando novamente à esquerda a 25,00m retornando ao o ponto **G**.

O lote 14 tem início no ponto **N** na divisa com o lote **13** na Rua Vitório Finamore e segue por esta rua em direção ao lote **15** por 11,00m até o ponto **M**, neste ponto virando à esquerda na divisa com o lote **15**, daí segue por 25,00m até o ponto **L** daí virando novamente à esquerda por 11,00m, fazendo divisa com os lotes 5 e 6, até o ponto **J**, daí virando novamente à esquerda a 25,00m retornando ao o ponto **N**.

O lote 15 tem início no ponto **M** na divisa com o lote **14** na Rua Vitório Finamore e segue por esta rua em direção ao lote **16** por 11,00m até o ponto **F**, neste ponto virando à esquerda na divisa com o lote **16**, daí segue por 25,00m até o ponto **E** daí virando novamente à esquerda por 11,00m, fazendo divisa com o lote 6, até o ponto **L**, daí virando novamente à esquerda a 25,00m retornando ao o ponto **M**.

APPROVADA e Obras
Secretaria de Planejamento e Louveira

Secretaria de Planejamento e Louveira
Prefeitura Municipal de Louveira

01/06/88

Y. Pissulin
EDSON RUISSULIN

EDSON RUISSULIN
ENGR. CIVIL CREA 5060109/2B/D

Processo n.º 98/1420-4

Processo n.º

4 SITUAÇÃO PRETENDIDA DESCRITIVO


Conforme levantamento topográfico, cujos dados foram transcritos no desenho em anexo (unificação de lotes), a área doravante denominada lote 5, tem frente para a Av. José N. Stabile, fundos para a R. Vitório Finamore e perímetro conforme descrito a seguir: iniciando no ponto **A** (situado na divisa entre os lotes 4 e 5), frente para a Av. José N. Stabile e segue nesta mesma Avenida em direção ao lote 6 e distância 34,03m até o ponto **C**, daí virando à direita na divisa c/ o lote 7 e distância 23,75m até o ponto **D**, virando novamente a direita até o ponto **E** e distância 2,13m, deste ponto virando à esquerda e fazendo divisa com o lote 16 e distância 25,00m até o ponto **F**, neste virando à direita e distância 33,00m frente para a rua Vitório Finamore, até o ponto **G**, daí virando novamente à direita e distância 25,00m até o ponto **H** na divisa com o lote 12, daí virando à direita e distância 2,13m até o ponto **I**, daí virando à esquerda distância de 32,06m divisa com o lote 4, retornando assim ao ponto de partida **A**, totalizando uma área de 11.755,82 M²

São Paulo, 12 de Janeiro de 1998


LUÍZ ALBERTO N. F. SANTOS


RE 11.758-5

PROPRIETÁRIO
TELECOMUNICAÇÕES DE SÃO PAULO SA - TELESP-


AUTOR DO PROJETO
FERNANDO SILVA DE BARROS
Eng.º Civil

APROVADA Obras
Secretaria de Planejamento e Louveira
Prefeitura Municipal de Louveira

Err. 01/06/98


EDSON F. FISSULINI
ENGENHEIRO CIVIL CREA 5060109128/D

Processo n.º 9.11.190.6

3

OBRA : UNIFICAÇÃO DOS LOTES

LOCAL : RUA VITÓRIO FINAMORE, S/N
LOUVEIRA - SP

CAT.USO:RESIDENCIAL

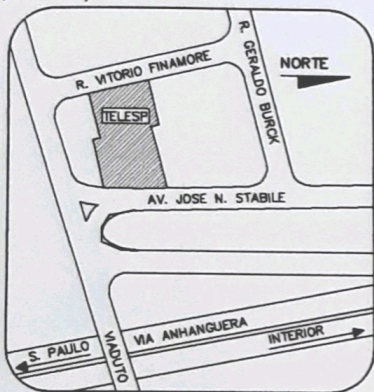
ZONA MISTA

ESCALA 1:500

PROPRIETÁRIO:
TELECOMUNICAÇÕES DE S.PAULO S.A. - TELESP

Nº DO CONTRIBUINTE:

SITUAÇÃO S/ ESCALA



DECLARO QUE A APROVAÇÃO DO PROJETO NAO IMPLICA NO RECONHECIMENTO, POR PARTE DA PREFEITURA, DO DIREITO DE PROPRIEDADE DO TERRENO.

[Signature]
LUIZ ALBERTO M. E. SANTOS

PROPRIETÁRIO
TELECOMUNICAÇÕES DE S.PAULO S.A.
RE 51758-5

ÁREAS

AREA DO TERRENO: ----- 1.755,82 M2

ÁREA DO LOTE 5	-----	452,55m2
ÁREA DO LOTE 6	-----	488,27m2
ÁREA DO LOTE 13	-----	275,00m2
ÁREA DO LOTE 14	-----	275,00m2
ÁREA DO LOTE 15	-----	275,00m2

[Signature]
AUTOR DO PROJETO
FERNANDO SILVA DE BARROS
CREA: 5060622810 - REG. PREF.
A.R.T. 5060622810-97-019

[Signature]
RESP. PELA OBRA
FERNADO SILVA DE BARROS
CREA: 5060622810 - REG. PREF.
A.R.T. 5060622810-97-019

APROVADA
Secretaria de Planejamento e Obras
Prefeitura Municipal de Louveira

01/06/88

[Signature]
EDSON ... ASSULIN
ENG. CIVIL ... 5050100128/D

Processo n.º 32/1430-5