



000011

PREFEITURA MUNICIPAL DE LOUVEIRA

ESTADO DE SÃO PAULO



DECRETO Nº 2.062/99
DE 06 DE JANEIRO DE 1999.

DISPÕE SOBRE DESDOBRO DE LOTE

BENEDICTO DOS SANTOS NETTO,
PREFEITO DO MUNICÍPIO DE
LOUVEIRA - SP, NO USO DE SUAS
ATRIBUIÇÕES LEGAIS, E,

Considerando o processo administrativo nº
98/4651-1 de 13.11.98.

Considerando as apreciações técnicas e
jurídicas das Secretarias Competentes,

DECRETA :

ARTIGO 1º - Fica aprovado o projeto de
desdobro do *lote "38", quadra "K", situado na Rua Leone Bertoline
Loteamento Cidade Jardim, Bairro Santo Antônio*, neste Município de
Louveira, de propriedade de **OTÁVIO DOS SANTOS E OMILDO
ALVES CARVALHO**, passando os lotes a terem as seguintes medidas e
descrições:



PREFEITURA MUNICIPAL DE LOUVEIRA

ESTADO DE SÃO PAULO

Decreto n° 2.062/99

2



SITUAÇÃO DESDOBRADA:

LOTE "38-A": com área de 137,50 metros quadrados, tem início no ponto "A" junto à Rua Leone Bertoline, de onde segue pelo alinhamento dessa via pública por 5,50 metros até o ponto "E", de onde vira à esquerda e segue confrontando com o lote "38 B" por 25,00 metros até o ponto "F", de onde vira à esquerda e segue confrontando com o lote "66" por 5,50 metros até o ponto "D", de onde vira à esquerda e segue confrontando com o lote "39", até o ponto inicial "A" junto à Rua Leone Bertoline.

LOTE "38-B": com área de 137,50 metros quadrados, tem início no ponto "E" junto à Rua Leone Bertoline, de onde segue por essa via pública, por 5,50 metros até o ponto "B", de onde vira à esquerda e segue por 25,00 metros confrontando com o lote "37" até o ponto "C", de onde vira à esquerda e segue por 5,50 metros confrontando com o lote "66" até o ponto "F", de onde vira à esquerda e segue por 25,00 metros confrontando com o lote "38 A" até o ponto "E" junto à Rua Leone Bertoline.

ARTIGO 2º - Fica autorizado o registro perante o Cartório Competente, após cumpridas demais diligências pertinentes.

ARTIGO 3º - Este decreto entra em vigor na data de sua publicação, revogadas as disposições em contrário.

PREFEITURA MUNICIPAL DE LOUVEIRA
Em 06 de Janeiro de 1999.


BENEDICTO DOS SANTOS NETTO
Prefeito Municipal

Publicado e registrado na Secretaria de Administração em 06 de Janeiro de 1999.


LUIZ CARLOS VIEIRA DE ANDRADE
Secretário de Administração



MEMORIAL DESCRITIVO

DESDOBRO DE LOTE

LOCAL : RUA LEONE BERTOLINE - LOTE " 38 " - QUADRA " K "
CIDADE JARDIM - BAIRRO SANTO ANTONIO - LOUVEIRA/SP.

PROP. : OTAVIO DOS SANTOS
OMILDO ALVES CARVALHO

SITUAÇÃO ATUAL

LOTE " 38 " - Com area de 275,00 metros quadrados, medindo 11,00 metros de frente para a Rua Leone Bertoline, por 25,00 metros da frente aos fundos de ambos os lados, confrontando -se do lado direito de quem da via publica olha o imóvel, com o lote " 37 " ; pelo lado esquerdo confrontando-se com o lote " 39 " ; e nos fundos onde mede 11,00 metros confronta-se com o lote " 66 " , todos da quadra " K " .

SITUAÇÃO PRETENDIDA

LOTE " 38 A " - com area de 137,50 metros quadrados, tem inicio no ponto " A " , junto a Rua Leone Bertoline, de onde segue pelo alinhamento dessa via publica por 5,50 metros ate o ponto " E " , de onde vira a esquerda e segue confrontando com o lote " 38 B " por 25,00 metros ate o ponto " F " , de onde vira a esquerda e segue confrontando com o lote " 66 " por 5,50 metros ate o ponto " D " , de onde vira a esquerda e segue confrontando com o lote " 39 " , ate o ponto inicial " A " junto a Rua Leone Bertoline.

LOTE " 38 B " - com area de 137,50 metros quadrados, tem inicio no ponto " E " junto a Rua Leone Bertoline, de onde segue por essa via publica por 5,50 metros ate o ponto " B " , de onde vira a esquerda e segue por 25,00 metros confrontando com o lote " 37 " ate o ponto " C " , de onde vira a esquerda e segue por 5,50 metros confrontando com o lote " 66 " ate o ponto " F " , de onde vira a esquerda e segue por 25,00 metros confrontando com o lote " 38 A " ate o ponto inicial " E " junto a Rua Leone Bertoline.

Otavio dos Santos
OTAVIO DOS SANTOS

ENG. CIVIL R/SP. TECNICO P/ PROJ.
JOSE LORIVAL VERARDO
CREA 0600782777

Omildo Alves de Carvalho
OMILDO ALVES CARVALHO

PROJETO COMPLETO

F/U



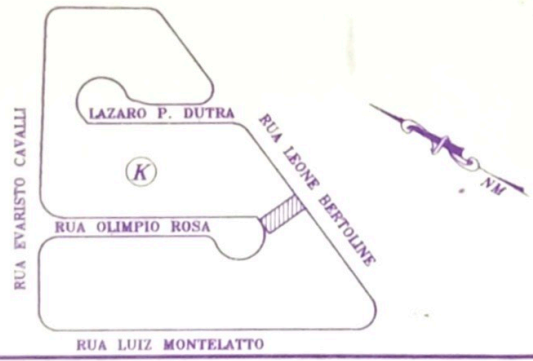
OBRA **DESDOBRO DE LOTE**

LOCAL **RUA LEONE BERTOLINE, LOTE 38**
QUADRA K , CIDADE JARDIM
BAIRRO SANTO ANTONIO , LOUVEIRA, S.P.

PROP **OTAVIO DOS SANTOS**
OMILDO ALVES CARVALHO

ESC 1. 200

SITUACAO S/ ESC



DECLARO QUE A APROVACAO DO PROJETO NAO IMPLICA NO RECONHECIMENTO POR PARTE DA PREFEITURA NO DIREITO DE PROPRIEDADE DO IMOVEL

Otavio dos Santos

PROPRIETARIO
OTAVIO DOS SANTOS

Omildo Alves de Carvalho

PROPRIETARIO
OMILDO ALVES CARVALHO

AREAS EM M²

LOTE 38	275.00 M2
LOTE 38(A)	137.50 M2
LOTE 38(B)	137.50 M2

ENG CIVIL RESP TECNICO PELO PROJETO
JOSE LOIVAL VERARDO
CREA 0600782777

ART N 172/98

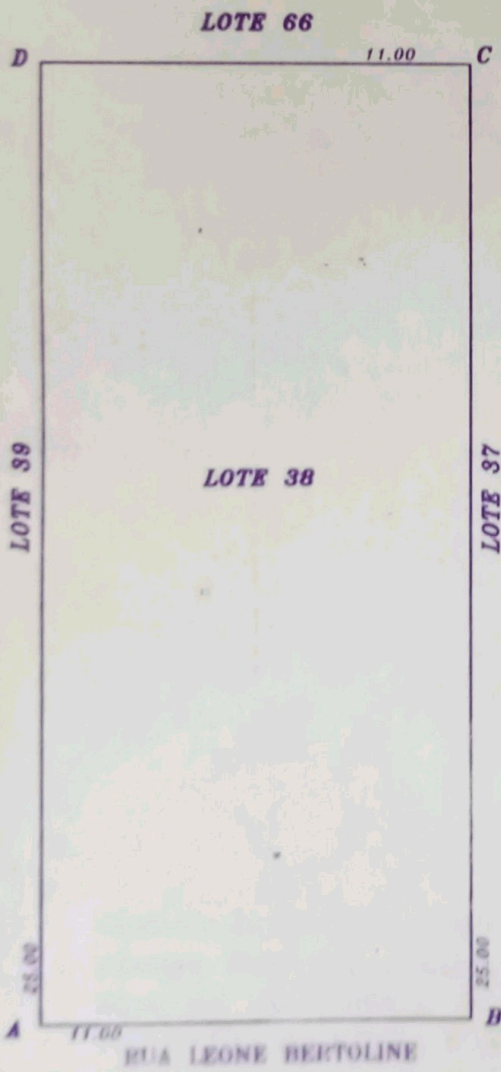
APROVADA
Secretaria de Planejamento e Obras
Prefeitura Municipal de Louveira

Em 21 / 12 / 98

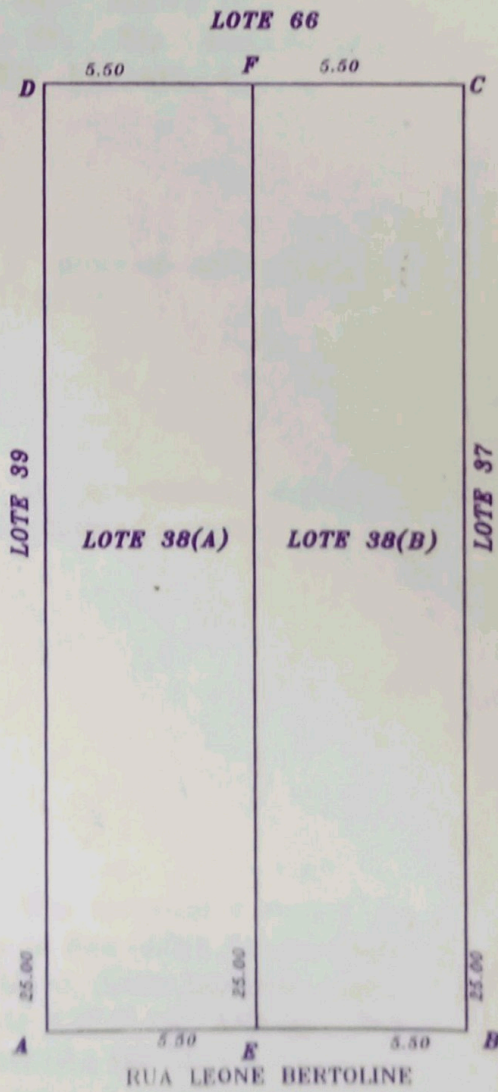
Edson Ricardo M. Pissulin

EDSON RICARDO M. PISSULIN
ENG° CIVIL CREA 5080109128/D

Processo n° 98/4651-1



SITUACAO ATUAL



SITUACAO PRETENDIDA