



PREFEITURA MUNICIPAL DE LOUVEIRA

ESTADO DE SÃO PAULO



**DECRETO Nº 2.348/2000
DE 10 DE OUTUBRO DE 2000**

DISPÕE SOBRE DESDOBRO DE LOTE.

**BENEDICTO DOS SANTOS NETTO,
PREFEITO DO MUNICÍPIO DE
LOUVEIRA - SP, NO USO DE SUAS
ATRIBUIÇÕES LEGAIS, E,**

Considerando o processo administrativo nº
1997/721-3 de 28.08.97;

Considerando as apreciações técnicas e
jurídicas das Secretarias Competentes,

DECRETA :

ARTIGO 1º - Fica aprovado o projeto de
desdobro do lote 09 Gleba B, situada na Rua Pietro Chicalhone, Jardim
Belo Horizonte, Bairro Santo Antonio, neste Município de Louveira, de
propriedade de **MARIA IVONISA DA SILVA E LIVINO ROSSETO**,
passando os lotes a terem as seguintes medidas e descrições:



PREFEITURA MUNICIPAL DE LOUVEIRA

ESTADO DE SÃO PAULO

Decreto n° 2.348/2000



SITUAÇÃO DESDOBRADA:

LOTE 9 A: Tem início no marco A cravado junto à Rua Pietro Chicaglione e distante 186,77 metros do início da curva de confluência com a Rua Angelo Chicalhoni, daí segue pela Rua Pietro Chicalhoni por uma distância de 13,50 metros até o ponto F, confrontando com a Rua Pietro Chicalhone, daí deflete à esquerda com uma distância de 11,40 metros até o ponto E confrontando com o lote 9 B, daí deflete à esquerda com uma distância de 14,48 metros até o ponto D confrontando com parte do lote 05, com o lote 04 e parte do lote 03, onde deflete à esquerda confrontando com o lote 10 com uma distância de 15,00 metros até o marco A, início desta descrição, encerrando uma área de 145,72 metros quadrados.

LOTE 9 B: Tem início no ponto no marco F cravado junto à Rua Pietro Chicalhone e distante 200,27 metros do início da curva de confluência com a Rua Angelo Chicalhoni, daí segue pela Rua Pietro Chicalhoni por uma distância de 13,00 metros até o ponto B, daí deflete à esquerda com uma distância de 7,00 metros até o ponto C, confrontando com o lote 08, daí deflete à esquerda com uma distância de 18,50 metros até o ponto E confrontando com o lote 06 e parte do lote 05 de onde deflete à esquerda com uma distância de 11,40 metros confrontando com o lote 9 A até o marco F início desta descrição encerrando uma área de 145,78 metros quadrados.

ARTIGO 2º - Fica autorizado o registro perante o Cartório Competente, após cumpridas demais diligências pertinentes.

ARTIGO 3º - Este Decreto entrará em vigor na data de sua publicação, revogadas às disposições em contrário.

PREFEITURA MUNICIPAL DE LOUVEIRA
Em 10 de outubro de 2000


BENEDITO DOS SANTOS NETTO
Prefeito Municipal





PREFEITURA MUNICIPAL DE LOUVEIRA

ESTADO DE SÃO PAULO

Decreto nº 2.348/2000



Publicado e registrado na Secretaria de Administração em 10 de outubro de 2000.

DUBRO DE LOTE

[Handwritten signature]

LUIZ CARLOS VIEIRA DE ANDRADE
Secretário de Administração

[Faint background text: ...ZONTE - BAIRRO SANTO ANTÔNIO...]

DUBRO DE LOTE

LOTE - 4 A ...

... curva de ...



MEMORIAL DESCRITIVO

DESDOBRO DE LOTE

LOCAL : RUA PIETRO CHICAGLIONE – LOTE “ 09 “ – GLEBA “ B “
JARDIM BELO HORIZONTE – BAIRRO SANTO ANTONIO
LOUVEIRA/SP.

PROP. : MARIA IVONISA DA SILVA
LIVINO ROSSETO

SITUAÇÃO ATUAL

LOTE “ 09 “ – Tem início no marco “ A “ cravado junto à Rua Pietro Chicaglione e distante 186,77 metros do início da curva de confluência com a Rua Ângelo Chicalhoni, daí segue pela Rua Pietro Chicalhoni por uma distância de 26,50 metros até o ponto “ B “ onde segue confrontando com a mesma, daí deflete à esquerda com uma distância de 7,00 metros até o ponto “ C “ confrontando com o lote “ 08 “, daí deflete à esquerda com uma distância de 31,98 metros de onde segue confrontando com os lotes “ 6, 5, 4 e parte do lote 03 “ até o ponto “ D “, daí deflete à esquerda com uma distância de 15,00 metros confrontando com o lote “ 10 “ até o marco “ A “, início desta descrição encerrando uma área de 291,50 metros quadrados.

SITUAÇÃO PRETENDIDA

LOTE “ 9-A “ – Tem início no marco “ A “ cravado junto à Rua Pietro Chicaglione e distante 186,77 metros do início da curva de confluência



com a Rua Ângelo Chicalhoni, daí segue pela Rua Pietro Chicalhoni por uma distância de 13,50 metros até o ponto " F " confrontando com a Rua Pietro Chicaglione, daí deflete à esquerda com uma distância de 11,40 metros até o ponto " E " confrontando com o lote " 9-B ", daí deflete à esquerda com uma distância de 14,48 metros até o ponto " D " confrontando com parte do lote " 05 ", com o lote " 04 " e parte do lote " 03 ", onde deflete à esquerda confrontando com o lote " 10 " com uma distância de 15,00 metros até o marco " A ", início desta descrição encerrando uma área de 145,72 metros quadrados.

LOTE " 9-B " – Tem início no ponto no marco " F " cravado junto à Rua Pietro Chicaglione e distante 200,27 metros do início da curva de confluência com a Rua Ângelo Chicalhoni, daí segue pela Rua Pietro Chicalhoni por uma distância de 13,00 metros até o ponto " B ", daí deflete à esquerda com uma distância de 7,00 metros até o ponto " C " confrontando com o lote " 08 ", daí deflete à esquerda com uma distância de 18,50 metros até o ponto " E " confrontando com o lote " 06 " e parte do lote " 05 " de onde deflete à esquerda com uma distância de 11,40 metros confrontando com o lote " 9-A " até o marco " F " início desta descrição encerrando uma área de 145,78 metros quadrados.

LIVINO ROSSETO

ENG. CIVIL RESP. TÉC. P/ PROJETO
 JOSÉ LORIVAL VERARDO
 CREM 0600782777

Maria Ivonisa da Silva
 MARIA IVONISA DA SILVA

PROJETO COMPLETO

PROCESSO Nº:

00 71

FOLHA:

ÚNICA

DESDOBRO DE LOTE



LOCAL:

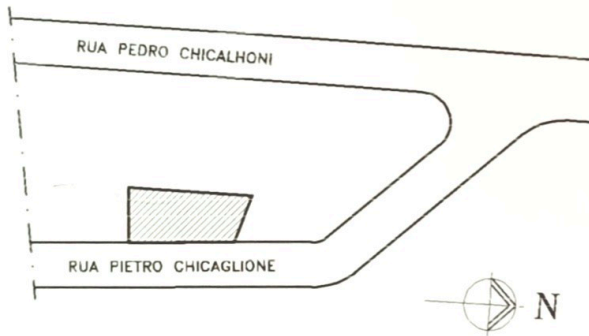
RUA PIETRO CHICAGLIONE, LOTE 9, GLEBA B,
JARDIM BELO HORIZONTE, BRO. STº ANTONIO
LOUVEIRA - S.P.

PROPRIETÁRIO:

MARIA IVONISA DA SILVA
LIVINO ROSSETO

ESCALA 1 X 200

SITUAÇÃO SEM ESCALA



DECLARO QUE A APROVAÇÃO DO PROJETO NÃO IMPLICA
NO RECONHECIMENTO POR PARTE DA PREFEITURA DO
DIREITO DE PROPRIEDADE DO IMÓVEL

Maria Ivonisa da Silva
PROPRIETÁRIO

MARIA IVONISA DA SILVA

ÁREAS EM M2

SITUAÇÃO ATUAL

LOTE 9 291.50

SITUAÇÃO PRETENDIDA

LOTE 9 A 145.72

LOTE 9 B 145.78

Livino Rosseto
PROPRIETÁRIO

LIVINO ROSSETO

Eng. Civil Resp. p/ projeto

JOSE LORIVAL VERARDO

CREA 0609782777

ART

0773481

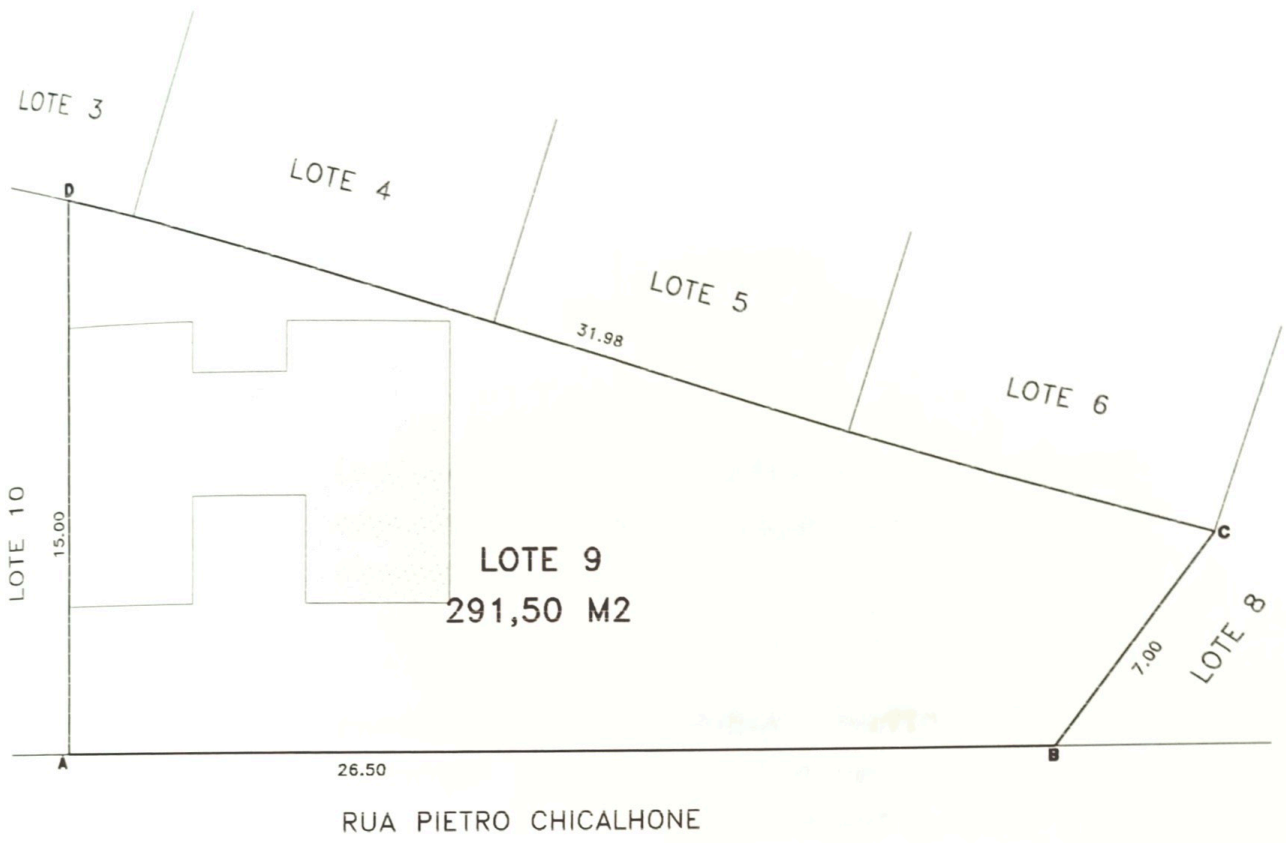
APROVADA

Secretaria de Planejamento e Obras
Prefeitura Municipal de Louveira

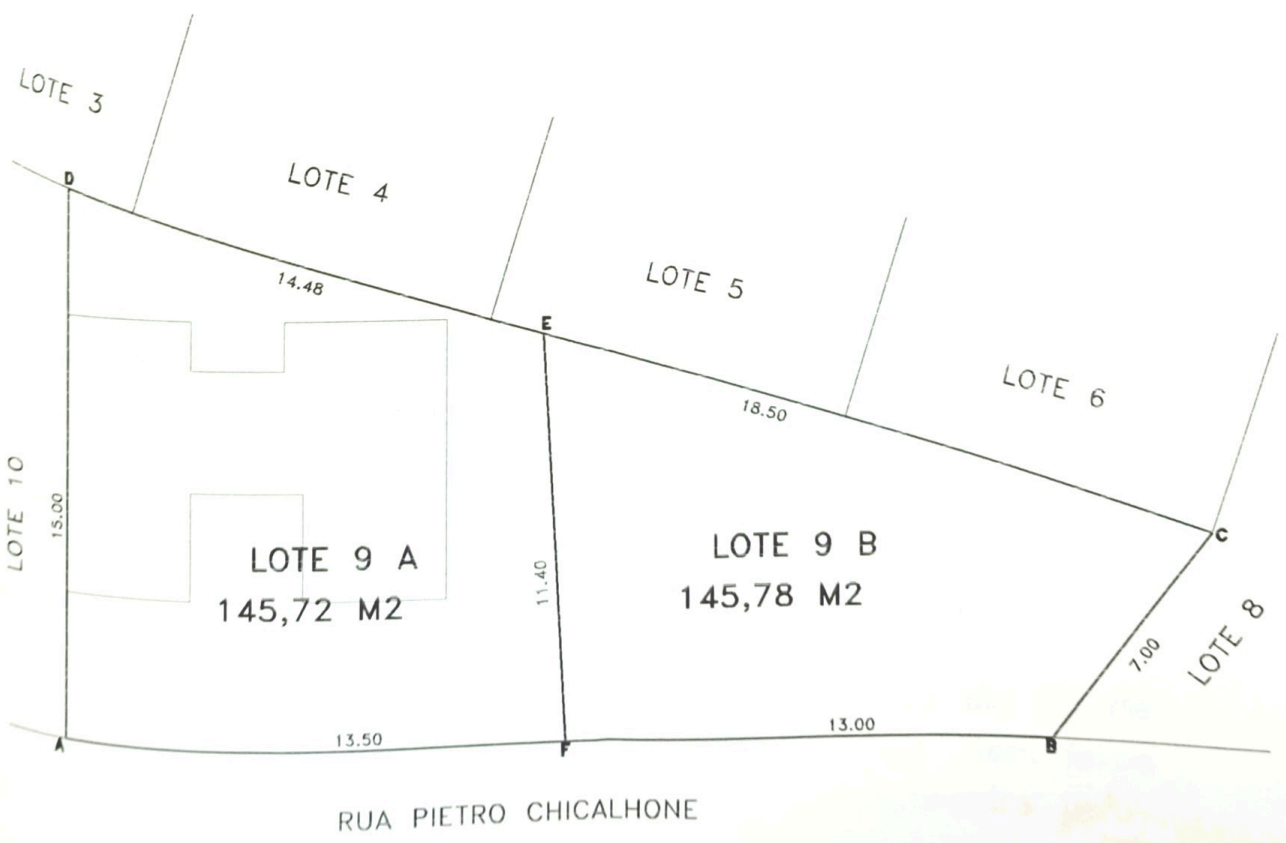
Em 19.09.2000

Viviani Christina Motta Stech
VIVIANI CHRISTINA MOTTA STECH
ENG.º CIVIL - CREA 5.081.063.371

Processo n.º 97121-3



SITUAÇÃO ATUAL



SITUAÇÃO PRETENDIDA