



Prefeitura Municipal de Louveira

Estado de São Paulo



**DECRETO Nº 2.277/99
EM 27 DE DEZEMBRO DE 1.999.**

DISPÕE SOBRE UNIFICAÇÃO DE LOTE.

BENEDICTO DOS SANTOS NETTO, *Prefeito Municipal de Louveira, Estado de São Paulo, usando de suas atribuições legais, e*

Considerando o processo administrativo n.º 189-9/98 de 04.02.98,

Considerando as apreciações técnicas e jurídicas das Secretarias Competentes,

DECRETA:

Artigo 1º - Fica aprovado o projeto de unificação dos lotes 8, 9 e 10, quadra A, situados na Rua Armando Steck, Jardim Niero, neste Município de Louveira, de propriedade de **GRAN NOBRE GRANITOS E MÁRMORES LTDA.**, passando o lote a ter as seguintes medidas e descrições:

SITUAÇÃO UNIFICADA:

LOTE 10-A - Com área de 915,00 metros quadrados, tem início no ponto A junto a Rua Armando Steck, de onde segue por essa via pública por 30,02 metros até o ponto D, de onde vira à esquerda e segue confrontando com o lote 11 por 30,00 metros até o ponto C de onde vira à esquerda e segue confrontando com os lotes 28, 29 e 30 todos da quadra A, por 30,00 metros até o ponto B de onde vira à esquerda e segue confrontando com o lote 7 por 31,20 metros até o ponto A, início desta descrição, junto a Rua Armando Steck.



Prefeitura Municipal de Louveira

Estado de São Paulo

Decreto 2.277/99


2




Artigo 2º - Fica autorizado o registro perante o Cartório Competente, após cumpridas demais diligências pertinentes.

Artigo 3º - Este decreto entrará em vigor na data de sua publicação, revogadas as disposições em contrário.

PREFEITURA MUNICIPAL DE LOUVEIRA
Em 27 de DEZEMBRO de 1.999.


BENEDITO DOS SANTOS NETTO
Prefeito Municipal

Publicada e registrada na Secretaria de Administração
em 27 de dezembro de 1.999.


LUIZ CARLOS VIEIRA DE ANDRADE
Secretário de Administração



MEMORIAL DESCRITIVO

UNIFICAÇÃO DE LOTES

LOCAL : RUA ARMANDO STECK - LOTES " 8, 9 E 10" - QUADRA
" A " - JARDIM NIERO - LOUVEIRA/SP.

PROP. : GRAN NOBRE GRANITOS E MÁRMORES LTDA.

SITUAÇÃO ATUAL

LOTE " 8 " - Com área de 309,00 metros quadrados, medindo 10,02 metros de frente para a Rua Armando Steck, 31,20 metros a esquerda de quem olha da rua, confrontando com o lote " 7 " ; 30,60 metros a direita confrontando com o lote " 9 " ; e 10,00 metros nos fundos confrontando com o lote " 30 " .

LOTE " 9 " - Com área de 304,50 metros quadrados, medindo 10,00 metros de frente para a Rua Armando Steck ; 30,60 metros a esquerda de quem olha da rua, confrontando com o lote " 08 " ; 30,30 metros a direita confrontando com o lote " 10 " ; e 10,00 metros nos fundos confrontando com o lote " 29 " .

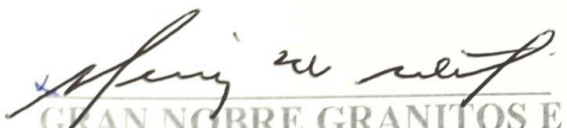
LOTE " 10 " - Com área de de 301,50 metros quadrados, medindo 10,00 metros de frente para a Rua Armando Steck ; 30,30 metros a esquerda de quem olha da rua, confrontando com o lote " 9 " ; 30,00 metros a direita confrontando com o lote " 11 " ; e 10,00 metros nos fundos confrontando com o lote " 28 " .


000102



SITUAÇÃO PRETENDIDA

LOTE " 10-A " - Com área de 915,00 metros quadrados, tem início no ponto " A " junto a Rua Armando Steck, de onde segue por essa via pública por 30,02 metros até o ponto " D " , de onde vira à esquerda e segue confrontando com o lote " 11 " por 30,00 metros até o ponto " C " de onde vira à esquerda e segue confrontando com os lotes " 28, 29 e 30 " todos da quadra " A " , por 30,00 metros até o ponto " B " . de onde vira à esquerda e segue confrontando com o lote " 7 " por 31,20 metros até o ponto " A " , início dessa descrição, junto a Rua Armando Steck.


GRAN NOBRE GRANITOS E
MÁRMORES LTDA


ENG. CIVIL RESP. TEC. P/ PROJ
JOSÉ LORIVAL VERARDO
CREA 0600782777

PROJETO COMPLETO

F.U.



UNIFICACAO DE LOTES

LOCAL: RUA ARMANDO STECK, LOTES 8,9 e 10, QUADRA A JARDIM NIERO I, LOUVEIRA, S. PAULO.

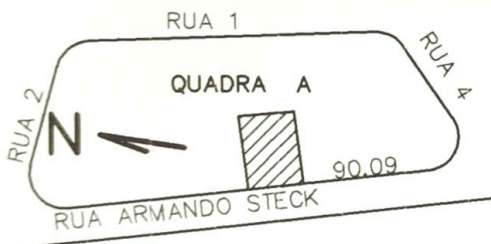
PROPRIETARIO:

GRAN NOBRE GRANITOS E MARMORES LTDA

SETEMBRO / 1997

ESCALA 1 X 200

SITUACAO S/ ESCALA



DECLARO QUE A APROVACAO DO PROJETO NAO IMPLICA NO RECONHECIMENTO POR PARTE DA PREFEITURA NO DEREITO DE PROPRIEDADE DO IMOVEL.

[Handwritten Signature]
PROPRIETARIO

AREAS

LOTE 8	309.00 M2
LOTE 9.....	304.50 M2
LOTE 10.....	301.50 M2
LOTE 10-A.....	915.00 M2

ENG. CIVIL RESP. P/ PROJETO
JOSE LORIVAL VERARDO
CREA 0600782777

ART N. 033/98

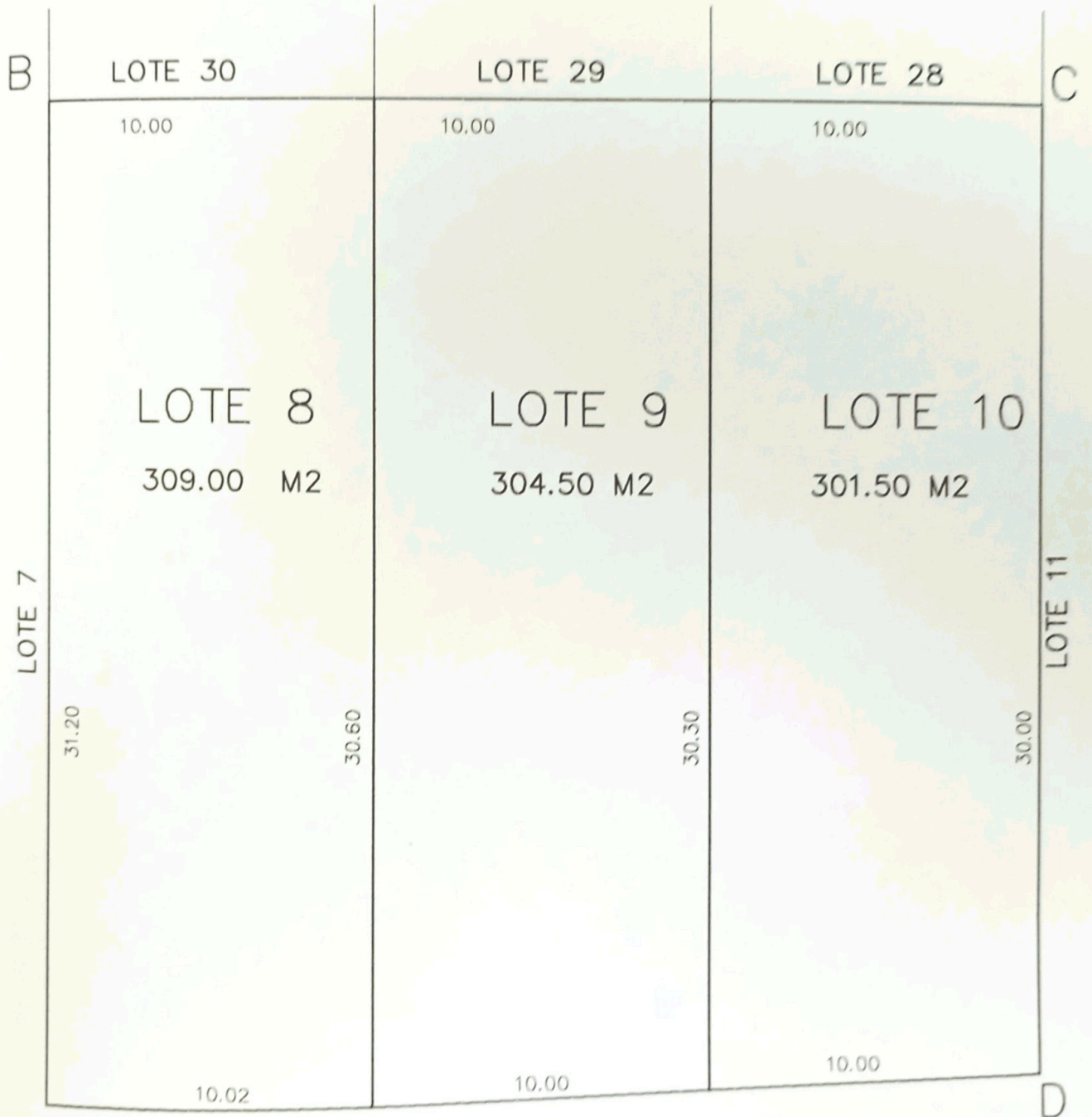
APROVADA
Secretaria de Planejamento e Obras
Prefeitura Municipal de Louveira

Em 11/10/99

[Handwritten Signature]
EDSON RICARDO M. PISSULIN
ENG.º CIVIL - CREA 5000108128/D

Processo nº 58/189-9

QUADRA A

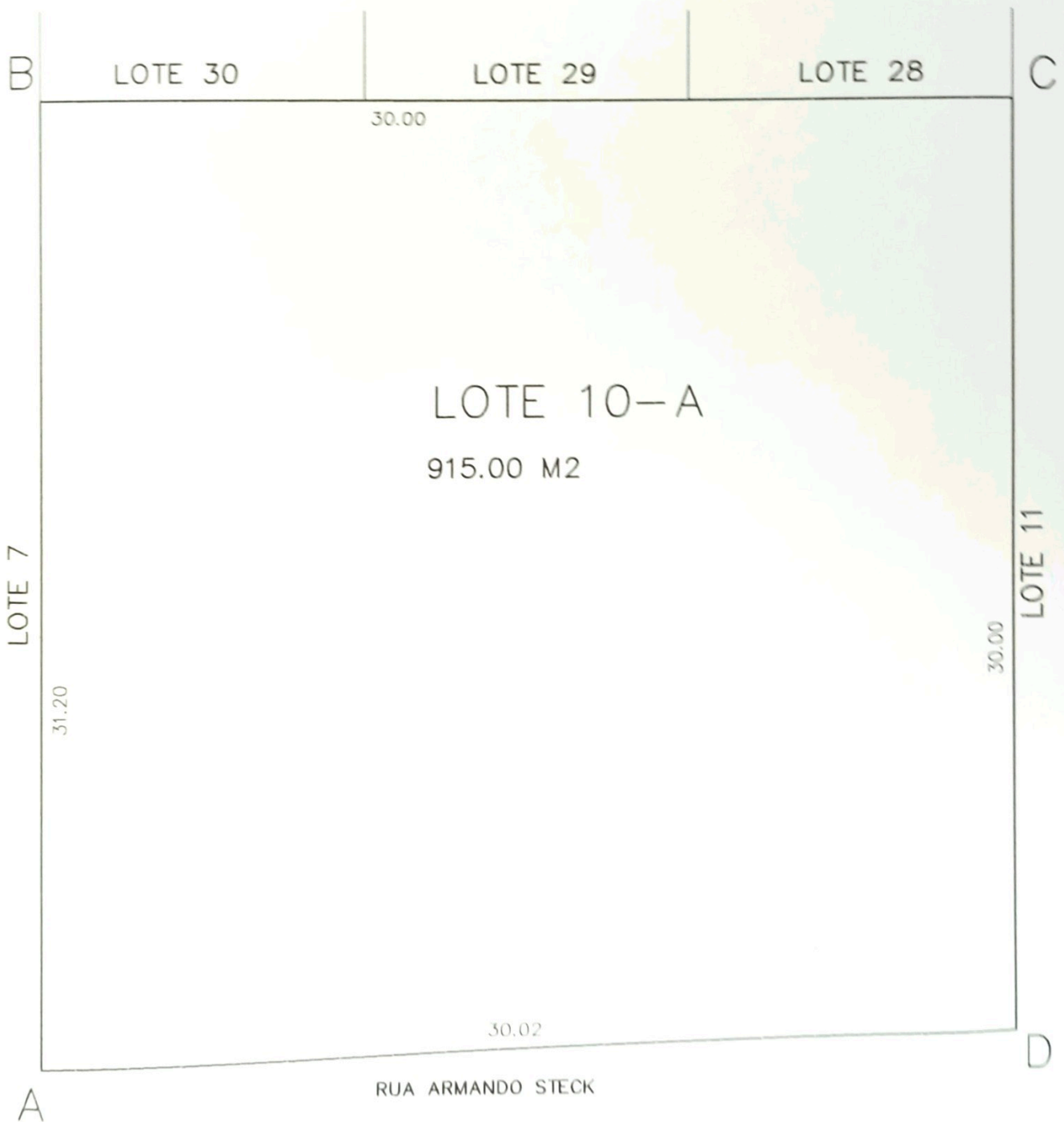


A

RUA ARMANDO STECK

SITUACAO ATUAL

QUADRA A



SITUACAO PRETENDIDA