



# PREFEITURA MUNICIPAL DE LOUVEIRA

ESTADO DE SÃO PAULO

DECRETO Nº 2.021/98  
DE 05 DE NOVEMBRO DE 1998

DISPÕE SOBRE DESDOBRO DE LOTE

BENEDICTO DOS SANTOS NETTO,  
PREFEITO DO MUNICÍPIO DE  
LOUVEIRA - SP, NO USO DE SUAS  
ATRIBUIÇÕES LEGAIS, E,

Considerando o processo administrativo nº  
97/1.520-5 de 03.12.97

Considerando as apreciações técnicas e  
jurídicas das Secretarias Competentes,

DECRETA :

ARTIGO 1º - Fica aprovado o projeto de  
desdobro do *lote 08, quadra B, situado na Rua Mário Pereira Dutra, Res.  
Burck, Bairro Santo Antonio*, neste Município de Louveira, de  
propriedade de *JOSÉ APARECIDO CARDOSO E JOSÉ SOARES*,  
passando os lotes a terem as seguintes medidas e descrições:



# PREFEITURA MUNICIPAL DE LOUVEIRA

ESTADO DE SÃO PAULO

*Decreto nº 2.021/98*

2

## **SITUAÇÃO DESDOBRADA:**

**LOTE 08-A:** tem início no marco F, segue em linha reta a distância de 12,50 m até o ponto B confrontando com o lote 09, deflete a direita a distância de 10,00 m até o ponto C confrontando com a Rua Karl Kielblock, deflete a direita a distância de 12,50 m até o ponto E confrontando com o lote 07, deflete a direita a distância de 10,00 m confrontando com o lote 08-B até o marco F onde teve início esta descrição encerrando uma área de 125,00 m<sup>2</sup>.

**LOTE 08-B:** tem início no marco A, segue em linha reta a distância de 10,00 m até o ponto D confrontando com a rua Mário Pereira Dutra, deflete a esquerda a distância de 12,50 m até o ponto E confrontando com o lote 07, deflete a esquerda distância de 10,00 m até o ponto F confrontando com o lote 08-A, deflete a esquerda distância de 12,50 m confrontando com o lote 09 até o marco A onde teve início esta descrição encerrando uma área de 125,00 m<sup>2</sup>.

**ARTIGO 2º** - Fica autorizado o registro perante o Cartório Competente, após cumpridas demais diligências pertinentes.

**ARTIGO 3º** - Este decreto entra em vigor na data de sua publicação, revogadas as disposições em contrário.

PREFEITURA MUNICIPAL DE LOUVEIRA

Em 05 de Novembro de 1998

  
**BENEDICTO DOS SANTOS NETTO**

Prefeito Municipal

Publicado e registrado na Secretaria de Administração em 05 de Novembro de 1998.

  
**LUIZ CARLOS VIEIRA DE ANDRADE**

Secretário de Administração

## MEMORIAL DESCRITIVO DE DESDOBRO DE LOTE

**LOCAL** - Rua Mário Pereira Dutra, Qd. B, Lt 08, Res. Burck, B. Sto Antonio Louveira -SP.

**PROP.** - José Aparecido Cardoso / José Soares

**ÁREA** - 250.00 m<sup>2</sup>.

### SITUAÇÃO ATUAL

Lote 08 tem início no marco A segue em linha reta a distância de 25.00 m até o ponto B confrontando com o lote 09, deflete direita percorre a distância de 10.00 m até o ponto C confrontando com a Rua Karl kielblock, deflete a direita distância de 25.00 m até o ponto D confrontando com o lote 07, deflete a direita a distância de 10.00 m confrontando com a rua Mário Pereira Dutra até o marco A onde teve início esta descrição encerrando uma área de 250.00 m<sup>2</sup>.


### SITUAÇÃO PRETENDIDA LOTE 08-A


Lote 08-A, tem início no marco F, segue em linha reta a distância de 12.50 m até o ponto B confrontando com o lote 09, deflete a direita a distância de 10.00 m até o ponto C confrontando com a Rua Karl kielblock, deflete a direita a distância de 12.50 m até o ponto E confrontando com o lote 07, deflete a direita a distância de 10.00 m confrontando com o lote 8-B até o marco F onde teve início esta descrição encerrando uma área de 125.00 m<sup>2</sup>.

### SITUAÇÃO PRETENDIDA LOTE 08-B

Lote 08-B tem início no marco A, segue em linha reta a distância de 10.00 m até o ponto D confrontando com a rua Mario Pereira Dutra, deflete a esquerda a distância de 12.50 m até o ponto E confrontando com o lote 07, deflete a esquerda distância de 10.00 m até o ponto F confrontando com o lote 08-A, deflete a esquerda distância de 12.50 m confrontando com o lote 09 até o marco A onde teve início esta descrição encerrando uma área de 125.00 m<sup>2</sup>

LOUVEIRA 06 DE OUTUBRO DE 1.998

  
José Aparecido Cardoso

  
José Soares

  
Francisco de Paula Vitor Moreira  
Eng. Civil Sanitarista  
Crea 5060146476



PROJETO COMPLETO

F. Ú

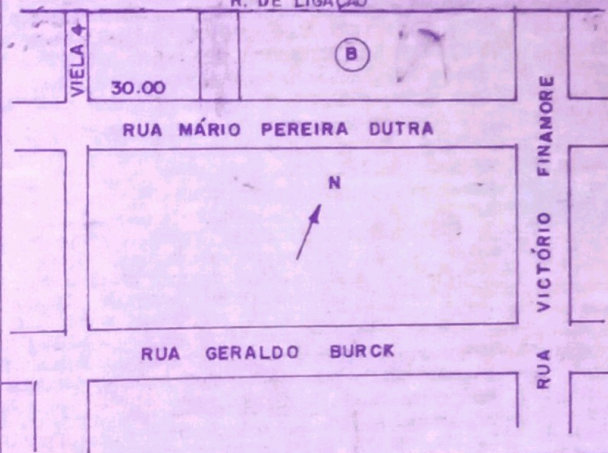
PROJETO PARA DESDOBRAMENTO DE LOTE

PROP: JOSÉ APARECIDO CARDOSO / JOSÉ SOARES

LOCAL: RUA MÁRIO PEREIRA DUTRA  
LOTE 08 - QUADRA B  
RESIDENCIAL BURCK - B. STO ANTONIO  
LOUVEIRA - SP

esc - 1:100

SITUAÇÃO SEM ESCALA  
R. DE LIGAÇÃO



DECLARO QUE A APROVAÇÃO DO PROJETO NÃO IMPLICA NO RECONHECIMENTO POR PARTE DA PREFEITURA DO DIREITO DE PROPRIEDADE DO IMÓVEL.

*José Aparecido Cardoso*  
\_\_\_\_\_  
JOSÉ A. CARDOSO - PROP

*José Soares*  
\_\_\_\_\_  
JOSÉ SOARES - PROP

RESPONSÁVEL P/ PROJETO  
**FRANCISCO DE PAULA VITOR MOREIRA**  
ENGº CIVIL/SANITARISTA

CREA 5060146476

ART. Nº 148/98

ÁREAS	m <sup>2</sup>
SITUAÇÃO ATUAL	
TERRENO	250,00
SITUAÇÃO PRETENDIDA	
LOTE 8 (A)	125,00
LOTE 8 (B)	125,00

APROVADA  
Secretaria de Planejamento e Obras  
Prefeitura Municipal de Louveira

Em 22/10/98

*Edson Ricardo M. Pissulin*  
\_\_\_\_\_  
EDSON RICARDO M. PISSULIN  
ENGº CIVIL CREA 5040108128/D

Processo n.º 97/11.520-5



SITUAÇÃO ATUAL  
R. DE LIGAÇÃO

(ATUAL KARL KIELBLOCK)

10,00 m

B

N



LT. 8

A. TERRENO = 250,00 m<sup>2</sup>

25,00 m

LOTE 9

25,00 m

LOTE 7

DISTÂNCIA ATÉ A  
VIELA 4 = 30,00 m

A

10,00

D

RUA MÁRIO PEREIRA DUTRA



SITUAÇÃO PRETENDIDA POR DESDOBRO

(ATUAL KARL KIELBLOCK)

R. DE LIGAÇÃO

B

C

N



12.50

12.50

LT. 8A  
125,00

10.00

LOTE 9

LOTE 7

12.50

12.50

LT. 8B  
125,00

DISTÂNCIA ATÉ A  
VIELA 4 = 30,00 m

A

10.00

D

RUA MÁRIO PEREIRA DUTRA