

**PREFEITURA MUNICIPAL DE LOUVEIRA**

ESTADO DE SÃO PAULO

**DECRETO Nº 2.319/00
DE 26 DE JUNHO DE 2000.****DISPÕE SOBRE ANEXAÇÃO DE LOTES****BENEDICTO DOS SANTOS NETTO,
PREFEITO DO MUNICÍPIO DE
LOUVEIRA - SP, NO USO DE SUAS
ATRIBUIÇÕES LEGAIS, E,**Considerando o processo administrativo nº
2000/3283 de 02.05.2000Considerando as apreciações técnicas e
jurídicas das Secretarias Competentes,**DECRETA :****ARTIGO 1º** - Fica aprovado o projeto de anexação de lotes 21 e 22, *Quadra C, situado na Rua D, Parque dos Sabiás*, neste Município de Louveira, de propriedade de **JOSÉ EGÍDIO GAVA**, passando os lotes a terem as seguintes medidas e descrições:

**PREFEITURA MUNICIPAL DE LOUVEIRA**

ESTADO DE SÃO PAULO

Decreto nº 2.319/00

2

**SITUAÇÃO DE ANEXAÇÃO DE LOTES:**

Lote 21-22: Com área de 500,00 metros quadrados, que assim se descreve: Inicia-se no ponto A, cravado no alinhamento da Rua D, distante 57,32 metros em linha reta e 15,63 metros em curva da Rua A; daí segue pelo alinhamento da Rua D com distância de 20,00 metros até o ponto C; deflete à esquerda, confrontando com o lote 20, com distância de 25,00 metros até o ponto D; deflete à esquerda confrontando com os lotes 11 e 12, com distância de 20,00, sendo 10,00 metros com o lote 12 e 10,00 metros com o lote 11 até o ponto F; deflete à esquerda confrontando com o lote 23, com distância de 25,00 metros até o ponto A, início desta descrição.

ARTIGO 2º - Fica autorizado o registro perante o Cartório Competente, após cumpridas demais diligências pertinentes.

ARTIGO 3º - Este Decreto entrará em vigor na data de sua publicação, revogadas às disposições em contrário.

PREFEITURA MUNICIPAL DE LOUVEIRA

Em 26 de junho de 2000


BENEDICTO DOS SANTOS NETTO

Prefeito Municipal

Publicado e registrado na Secretaria de Administração em 26 de junho de 2000.


LUIZ CARLOS VIEIRA DE ANDRADE

Secretário de Administração



MEMORIAL DESCRITIVO

ASSUNTO: ANEXAÇÃO DE LOTES

LOCAL: RUA D - LOTES 21 - 22 - QUADRA C - PARQUE DOS SABIÁS

PROPR.: JOSÉ EGÍDIO GAVA

LIMITES E CONFRONTAÇÕES

SITUAÇÃO ATUAL

LOTE 21: Com área de 250,00 metros quadrados, que assim se descreve: Inicia-se no ponto B, cravado no alinhamento da Rua D, distante 47,32 metros em linha reta e 15,63 metros em curva da Rua A; daí segue pelo alinhamento da Rua D com distância de 10,00 metros até o ponto C; deflete a esquerda, confrontando com o lote 20, com distância de 25,00 metros até o ponto D; deflete a esquerda confrontando com o lote 12, com distância de 10,00 metros até o ponto E; deflete a esquerda confrontando com o lote 22, com distância de 25,00 metros até o ponto B, início desta descrição.

LOTE 22: Com área de 250,00 metros quadrados, que assim se descreve: Inicia-se no ponto A, cravado no alinhamento da Rua D, distante 57,32 metros em linha reta e 15,63 metros em curva da Rua A; daí segue pelo alinhamento da Rua D com distância de 10,00 metros até o ponto B; deflete a esquerda, confrontando com o lote 21, com distância de 25,00 metros até o ponto E; deflete a esquerda confrontando com o lote 11, com distância de 10,00 metros até o ponto F; deflete a esquerda confrontando com o lote 23, com distância de 25,00 metros até o ponto A, início desta descrição.

SITUAÇÃO PRETENDIDA

LOTE 21-22: Com área de 500,00 metros quadrados, que assim se descreve: Inicia-se no ponto A, cravado no alinhamento da Rua D, distante 57,32 metros em linha reta e 15,63 metros em curva da Rua A; daí segue pelo alinhamento da Rua D com distância de 20,00 metros até o ponto C; deflete a esquerda, confrontando com o lote 20, com distância de 25,00 metros até o ponto D; deflete a esquerda confrontando com os lotes 11 e 12, com distância de 20,00, sendo 10,00 metros com o lote 12 e 10,00 metros com o lote 11 até o ponto F; deflete a esquerda confrontando com o lote 23, com distância de 25,00 metros até o ponto A, início desta descrição.

Proprietário:


José Egídio Gava


RT José Maria Drezza
Eng. Agrim. E Civil
CREA 060.117.965.4

PROJETO COMPLETO

FL UNICA

00 014



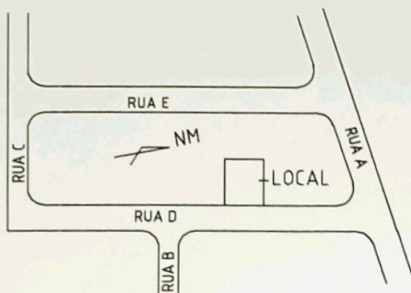
PROJETO PARA ANEXAÇÃO DE LOTES

LOCAL - RUA D - LOTES 21 E 22 - QUADRA C - PARQUE DOS SABIÁS

PROPR. - JOSÉ EGIDIO GAVA

ESCALA - 1:200

SITUAÇÃO



DECLARO QUE A APROVAÇÃO POR PARTE DESTA PREFEITURA NÃO IMPLICA NO DIREITO DE PROPRIEDADE DA MESMA.

[Handwritten signature]
PROPRIETÁRIO

AREA (M2)

SITUAÇÃO ATUAL

LOTE 21 250,00

LOTE 22 250,00

SITUAÇÃO PRETENDIDA

LOTE 21-22 500,00

[Handwritten signature]
RESPONSÁVEL TÉCNICO JOSÉ MARIA DREZZA
ENGENHEIRO AGRIMENSOR E CIVIL
CREA 060.117.965.4
AUTOR DO PROJETO

ART No 0579540

APROVADA



Secretaria de Planejamento e Obras
Prefeitura Municipal de Louveira

Em... 16 / 06 / 2000

[Handwritten signature]
VIVIANI CHRISTINA MOTTA STECH
ENG. CIVIL - CREA 6 081 063 371

Processo n.º 2000/3283

SITUAÇÃO ATUAL



SITUAÇÃO PRETENDIDA

