



PREFEITURA MUNICIPAL DE LOUVEIRA

ESTADO DE SÃO PAULO

**DECRETO N° 2.026/98
DE 09 DE NOVEMBRO DE 1998**

DISPÕE SOBRE DESDOBRAMENTO DE LOTE

**BENEDICTO DOS SANTOS NETTO,
PREFEITO DO MUNICÍPIO DE
LOUVEIRA - SP, NO USO DE SUAS
ATRIBUIÇÕES LEGAIS, E,**

Considerando o processo administrativo nº
98/396-5 de 11.03.98

Considerando as apreciações técnicas e
jurídicas das Secretarias Competentes,

DECRETA :

ARTIGO 1º - Fica aprovado o projeto de
desdobro do *lote 03, quadra B, situado na Rua Gilberto Ajjar, Loteamento
Serra Azul, Bairro Santo Antonio*, neste Município de Louveira, de
propriedade de **DANIEL MARCOS PEDROSO E GERALDO ONORIO
DA SILVA**, passando os lotes a terem as seguintes medidas e descrições:



PREFEITURA MUNICIPAL DE LOUVEIRA

ESTADO DE SÃO PAULO

Decreto nº 2.026/98

2

SITUAÇÃO DESDOBRADA:

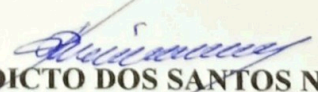
LOTE 03-A: Tem início no marco A segue em linha reta a distancia de 6,25 m até o ponto F, confrontando com a rua Gilberto Ajar, deflete a esquerda a distancia de 20,47m até o ponto E confrontando com o lote 03 B, deflete a esquerda a distancia de 6,25 m até o ponto D confrontando com a propriedade de Renato Martone, deflete a esquerda a distância de 20,57 m confrontando com o lote 04 até o marco A onde teve início esta descrição encerrando uma área de 127,94 m².

LOTE 03-B: Tem início no marco F segue em linha reta a distancia de 6,25 m até o ponto B confrontando com a rua Gilberto Ajar, deflete a esquerda a distancia de 20,37 m até o ponto C confrontando com o lote 02, deflete a esquerda a distancia de 6,25 m até o ponto E confrontando com a propriedade de Renato Martone, deflete a esquerda a distancia de 20,47m confrontando com o lote 3 A até o marco F onde teve início esta descrição encerrando uma área de 127,94 m².


ARTIGO 2º - Fica autorizado o registro perante o Cartório Competente, após cumpridas demais diligências pertinentes.

ARTIGO 3º - Este decreto entra em vigor na data de sua publicação, revogadas as disposições em contrário.

PREFEITURA MUNICIPAL DE LOUVEIRA
Em 09 de novembro de 1998


BENEDICTO DOS SANTOS NETTO
Prefeito Municipal

Publicado e registrado na Secretaria de
Administração em 09 de Novembro de 1998.


LUIZ CARLOS VIEIRA DE ANDRADE
Secretário de Administração

MEMORIAL DESCRITIVO DE DESDOBRO DE LOTE

LOCAL - Rua Gilberto Ajar, Lt 03, Qd. B Lot. Serra Azul Bairro Sto Antonio Louveira - SP.

PROP. - Daniel Marcos Pedroso / Geraldo Onorio da Silva

ÁREA - 255.88 M².

SITUAÇÃO ATUAL LOTE 03

Tem inicio no marco A segue em linha reta a distancia de 12.50 m até o ponto B confrontando com a rua Gilberto Ajar, deflete a esquerda a distancia de 20.37 m até o ponto C confrontando com o lote 02, deflete a esquerda a distancia de 12.50 m até o ponto D confrontando com a propriedade de Renato Martone, deflete a esquerda a distancia de 20.57 m confrontando com o lote 04 até o marco A onde teve inicio esta descrição encerrando uma área de 255.88 m².


SITUAÇÃO PRETENDIDA LOTE 3-A


Tem inicio no marco A segue em linha reta a distancia de 6.25 m até o ponto F confrontando com a rua Gilberto Ajar, deflete a esquerda a distancia de 20.47 m até o ponto E confrontando com o lote 3-B, deflete a esquerda a distancia de 6.25 m até o ponto D confrontando com a propriedade de Renato Martone, deflete a esquerda a distancia de 20.57 m confrontando com o lote 04 até o marco A onde teve inicio esta descrição encerrando uma área de 127.94 m².

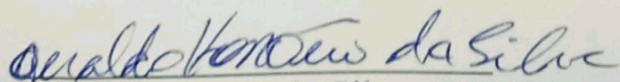
SITUAÇÃO PRETENDIDA LOTE 3-B

Tem inicio no marco F segue em linha reta a distancia de 6.25 m até o ponto B confrontando com a rua Gilberto Ajar, deflete a esquerda a distancia de 20.37 m até o ponto C confrontando com o lote 02, deflete a esquerda a distancia de 6.25 m até o ponto E confrontando com a propriedade de Renato Martone, deflete a esquerda a distancia de 20.47 m confrontando com o lote 3-A até o marco F onde teve inicio esta descrição encerrando uma área de 127.94 m².

Louveira 04 de Março de 1.998


Daniel Marcos Pedroso


Francisco de Paula Vitor Moreira
Eng. Civil/Sanitarista
Crea. 5060146476


Geraldo Onorio da Silva

PROJETO COMPLETO

F.U.

DESDOBRO DE LOTE

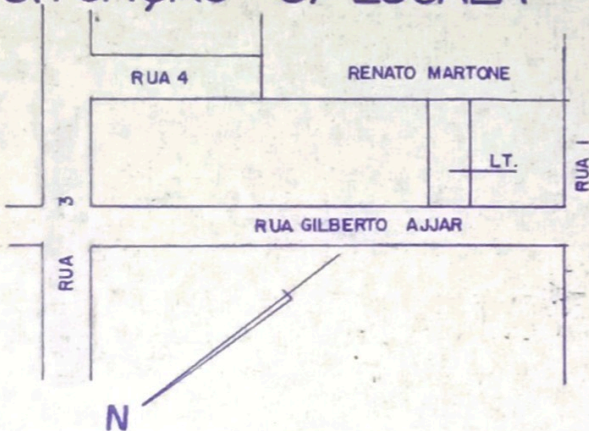
PROPRIETÁRIO: DANIEL MARCOS PEDROSO
GERALDO ONORIO DA SILVA

LOCAL: RUA GILBERTO AJJAR, LT. 3, QD. "B" - LOT. RESID. SERRA AZUL
B. STº ANTONIO, LOUVEIRA, SP.

ESCALA: 1:200

MAR/98

SITUAÇÃO S/ ESCALA



DECLARO QUE A APROVAÇÃO DO PROJETO NÃO
IMPLICA NO RECONHECIMENTO POR PARTE DA
PREFEITURA DO DIREITO DE PROPRIEDADE DO
IMÓVEL.

Daniel Marcos Pedroso
DANIEL M. PEDROSO - PROP.

Geraldo Onório da Silva
GERALDO O. SILVA - PROP.

ÁREA EM M²

SITUAÇÃO ATUAL

LOTE 3 255,88

SITUAÇÃO PRETENDIDA

LOTE 3A 127,94

LOTE 3B 127,94

Francisco P. Vitor Moreira
FRANCISCO P. VITOR MOREIRA
ENGº CIVIL - RESP TÉCNICO- AUTOR PROJ.
CREA 5060146476
ART 141198

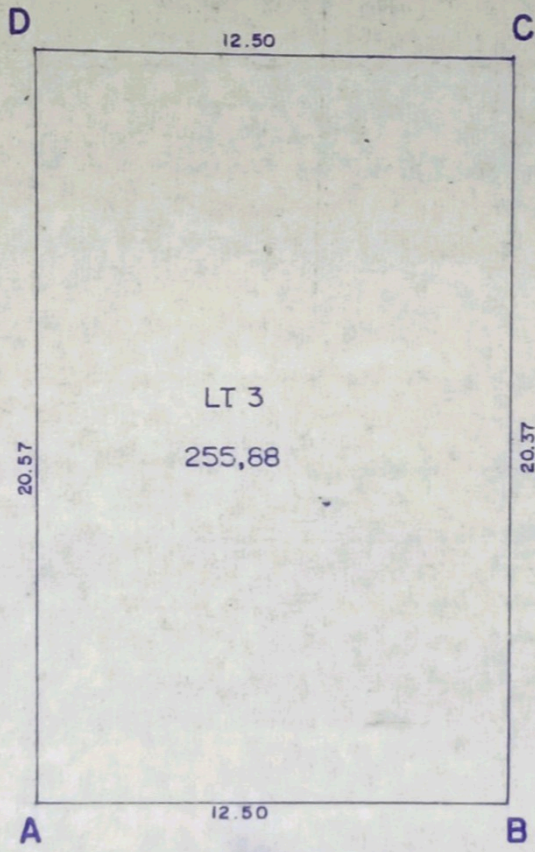
APROVADA
Secretaria de Planejamento e Obras
Prefeitura Municipal de Louveira

Em 23/10/98

Edson Ricardo M. Pissulin
EDSON RICARDO M. PISSULIN
ENGº CIVIL CREA 5080109128/D

Processo n.º 98/396-5


RENATO MARTONE



RUA GILBERTO AJJAR

SITUAÇÃO ATUAL

RENATO MARTONE



SITUAÇÃO PRETENDIDA