



# Prefeitura Municipal de Louveira

Estado de São Paulo



**DECRETO N.º 2.280/99  
EM 27 DE DEZEMBRO DE 1.999.**

**DISPÕE SOBRE DESDOBRO DE LOTE.**

***BENEDICTO DOS SANTOS NETTO***, Prefeito Municipal de Louveira, Estado de São Paulo, usando de suas atribuições legais, e

Considerando o processo administrativo n.º 1297-2/98 de 05.08.98,

Considerando as apreciações técnicas e jurídicas das Secretarias Competentes,

**DECRETA:**

**Artigo 1º** - Fica aprovado o projeto de desdobro do lote 20 - quadra C, situado na Rua Gilberto Ajjar, Loteamento Serra Azul, Bairro Santo Antônio, neste Município de Louveira de propriedade de **MARIANO FERREIRA BRAGA E MARIA DO CARMO DO NASCIMENTO**, passando os lotes a terem as seguintes medidas e descrições:

**SITUAÇÃO DESDOBRADA:**

**LOTE 20-A** - Tem início no marco A, segue em linha reta a distância de 5,60 m até o ponto F confrontando com a Rua Gilberto Ajjar, deflete à esquerda a distância de 22,50 m até o ponto E confrontando com o lote 20-B, deflete à esquerda a distância de 5,60 m até o ponto D confrontando com o lote 13, deflete à esquerda a distância de 22,50 m confrontando com o lote 21 até o marco A onde teve início esta descrição encerrando uma área de 126,00m<sup>2</sup>.



# Prefeitura Municipal de Louveira

Estado de São Paulo

Decreto 2.280/99




**LOTE 20-B** - Tem início no marco F, segue em linha reta a distância de 5,60 m até o ponto B confrontando com a Rua Gilberto Ajar, deflete à esquerda a distância de 22,50 m até o ponto C confrontando com o lote 19, deflete à esquerda a distância de 5,60 m até o ponto E confrontando com o lote 13, deflete à esquerda a distância de 22,50 m confrontando com o lote 20-A até o marco F onde teve início esta descrição encerrando uma área de 126,00m<sup>2</sup>.


**Artigo 2º** - Fica autorizado o registro perante o Cartório Competente, após cumpridas demais diligências pertinentes.

**Artigo 3º** - Este decreto entrará em vigor na data de sua publicação, revogadas as disposições em contrário.

**PREFEITURA MUNICIPAL DE LOUVEIRA**  
Em 27 de DEZEMBRO de 1.999.

  
**BENEDICTO DOS SANTOS NETTO**  
Prefeito Municipal

Publicada e registrada na Secretaria de Administração  
em 27 de dezembro de 1.999.

  
**LUIZ CARLOS VIEIRA DE ANDRADE**  
Secretário de Administração

**MEMORIAL DESCRITIVO DE DESDOBRO DE LOTE**

**LOCAL** - Rua Gilberto Ajar, Lt 20, Qd. C, Lot. Serra Azul B. Sto Antonio Louveira - SP.

**PROP.** - Mariano Ferreira Braga / Maria do Carmo do Nascimento

**ÁREA** - 252.00 M<sup>2</sup>

**SITUAÇÃO ATUAL**

Lote 20, tem início no marco A segue em linha reta a distância de 11.20 m até o ponto B confrontando com a rua Gilberto Ajar, deflete a esquerda a distância de 22.50 m até o ponto C confrontando com o lote 19, deflete a esquerda a distância de 11.20 m até o ponto D confrontando com o lote 13, deflete a esquerda a distância de 22.50 m confrontando com o lote 21 até o marco A onde teve início esta descrição encerrando uma área de 252.00 m<sup>2</sup>.

**SITUAÇÃO PRETENDIDA LOTE 20-A**

Lote 20-A, tem início no marco A, segue em linha reta a distância de 5.60m até o ponto F confrontando com a rua Gilberto Ajar, deflete a esquerda a distância de 22.50 m até o ponto E confrontando com o lote 20-B, deflete a esquerda a distância de 5.60 m até o ponto D confrontando com o lote 13, deflete a esquerda a distância de 22.50 m confrontando com o lote 21 até o marco A onde teve início esta descrição encerrando uma área de 126.00m<sup>2</sup>

**SITUAÇÃO PRETENDIDA LOTE 20-B**

Lote 20-B, tem início no marco F, segue em linha reta a distância de 5.60 m até o ponto B confrontando com a rua Gilberto Ajar, deflete a esquerda a distância de 22.50 m até o ponto C confrontando com o lote 19, deflete a esquerda a distância de 5.60 m até o ponto E confrontando com o lote 13, deflete a esquerda a distância de 22.50 m confrontando com o lote 20-A até o marco F onde teve início esta descrição encerrando uma área de 126.00 m<sup>2</sup>.

Louveira 24 de Agosto de 1.999

Mariano Ferreira Braga  
Mariano Ferreira Braga

Francisco de Paula Vitor Moreira  
Eng. Civil / Sanitarista  
CREA. 5060146476

Maria do Carmo do Nascimento  
Maria do Carmo do Nascimento

PROJETO COMPLETO

F.U.

## DESDOBRO DE LOTE

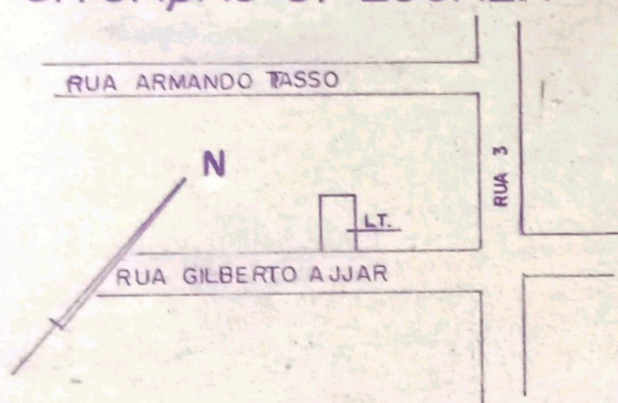


PROPRIETÁRIO: MARIANO FERRIRA BRAGA  
 MARIA DO CARMO DO NASCIMENTO

LOCAL: RUA GILBERTO AJJAR, LT. 20, QD."C", LOT. RESID. SERRA AZUL  
 B. STº ANTONIO, LOUVEIRA, SP

ESCALA 1:200

## SITUAÇÃO S/ ESCALA



DECLARO QUE A APROVAÇÃO DO PROJETO NÃO  
 IMPLICA NO RECONHECIMENTO POR PARTE DA  
 PREFEITURA DO DIREITO DE PROPRIEDADE DO  
 IMÓVEL.

Mariano Ferrira Braga  
 PROPRIETÁRIO

ÁREA EM M<sup>2</sup>

## SITUAÇÃO ATUAL

LOTE 20 252,00

## SITUAÇÃO PRETENDIDA

LOTE 20A 126,00

LOTE 20B 126,00

Maria do Carmo do Nascimento  
 PROPRIETÁRIO


Francisco P. Vitor Moreira  
 ENGº CIVIL - RESP. TÉCNICO  
 CREA 5060147476  
 ART 991004

APROVADA  
 Secretaria de Planejamento e Obras  
 Prefeitura Municipal de Louveira

Em 24 / 09 / 99

Edson Ricardo M. Pissulin  
 ENGº CIVIL - CREA 5060109128/D

Processo nº 98/1297-9



LT. 13

D

C

11.20

LT. 21  
22.50

LT. 20

252,00

22.50  
LT. 19


A

B

11.20

RUA GILBERTO AJJAR

SITUAÇÃO ATUAL



SITUAÇÃO PRETENDIDA