

PREFEITURA MUNICIPAL DE LOUVEIRA

ESTADO DE SÃO PAULO

**DECRETO Nº 2.347/2000
DE 10 DE OUTUBRO DE 2000****DISPÕE SOBRE UNIFICAÇÃO DE
ÁREAS.****BENEDICTO DOS SANTOS NETTO,
PREFEITO DO MUNICÍPIO DE
LOUVEIRA - SP, NO USO DE SUAS
ATRIBUIÇÕES LEGAIS, E,**Considerando o processo administrativo nº
2000/1092 de 25.07.2000;Considerando as apreciações técnicas e
jurídicas das Secretarias Competentes,**DECRETA :****ARTIGO 1º** - Fica aprovado o projeto de
unificação de área, situada na Rua Francisco Pereira Dutra, Áreas A - 1 e A
-2, Bairro do Leitão, neste Município de Louveira, de propriedade de
KONRAD RESTER, passando os lotes a terem as seguintes medidas e
descrições:



PREFEITURA MUNICIPAL DE LOUVEIRA

ESTADO DE SÃO PAULO

Decreto n° 2.347/2000




SITUAÇÃO UNIFICADA:

ÁREA A-2/1: Com área de 1.715,36 metros quadrados, tem início no marco 5 junto a Rua Francisco Pereira Dutra, daí segue confrontando com propriedade do Sr. João Nicolau por uma distância de 78,39 metros até o marco 6, daí vira à esquerda confrontando com propriedade de Maximino Caldana e Idilio Prette por uma distância de 16,50 metros até o marco 13 - C, de onde vira à esquerda e segue confrontando com o lote A 3 por uma distância de 104,25 metros até o ponto 4 A junto à Rua Francisco Pereira Dutra de onde vira à esquerda e segue por essa rua por uma distância de 31,00 metros até o marco inicial 5.

ARTIGO 2° - Fica autorizado o registro perante o Cartório Competente, após cumpridas demais diligências pertinentes.

ARTIGO 3° - Este Decreto entrará em vigor na data de sua publicação, revogadas às disposições em contrário.

PREFEITURA MUNICIPAL DE LOUVEIRA
Em 10 de outubro de 2000


BENEDICTO DOS SANTOS NETTO
Prefeito Municipal

Publicado e registrado na Secretaria de Administração em 10 de outubro de 2000.


LUIZ CARLOS VIEIRA DE ANDRADE
Secretário de Administração



MEMORIAL DESCRITIVO

UNIFICAÇÃO DE ÁREAS

LOCAL : RUA FRANCISCO PEREIRA DUTRA – ÁREAS “A-1 e “A-2”
 BAIRRO DO LEITÃO – LOUVEIRA/SP.
 PROP. : KONRAD RESTER

SITUAÇÃO ATUAL

ÁREA “ A-1 “ – Com área de 846,95, que assim se descreve : Inicia no marco “ 5 “, cravado junto à Estrada Municipal e as terras de João Nicolau; desse marco abandona a Estrada e defletindo à esquerda segue por 78,39 (Setenta e Oito metros e Trinta e Nove centímetros), pela cerca da divisa de João Nicolau até atingir o marco “ 6 “ ; daí deflete à esquerda na divisa com as terras de Maximínio Caldana e Idílio Prette caminha em linha reta por 10,50 (Dez metros e Cinquenta centímetros) até encontrar o marco “ 13-D “ quando deflete à esquerda percorrendo 91,00 (Noventa e Hum metros) em linha reta e divisando com a área “A-2“, atinge o marco “ 4B “ cravado junto a Estrada Municipal; daí defletindo à esquerda e percorrendo 14,00 (quatorze metros) atinge o marco “ 5 “, inicial desta descrição.


ÁREA “ A-2 “ – Com a área de 868,41, que assim se descreve : Inicia no marco “ 4B ” cravado junto a Estrada Municipal; defletindo à esquerda e abandonando a Estrada segue em linha reta e na divisa com a área “A-1“ percorrendo a distância de 91,00 (noventa e Hum metros) até atingir o marco “ 13-D “ confrontando neste trecho com as terras de Maximínio Caldana e Idílio Prette por 6,00 metros (seis) ; ao defletir à esquerda




quando então atinge o ponto " 13-C ", para novamente defletir à esquerda e divisando com a área " A-3 ", percorre a linha reta de 104,25 (cento e quatro metros e vinte e cinco centímetros), atingindo o marco " 4-A " cravado junto a Estrada Municipal e percorre defletindo à esquerda na divisa da Estrada Municipal 17,00 (dezessete metros) atingindo o marco " 4-B " inicial desta descrição.

SITUAÇÃO PRETENDIDA

ÁREA " A-2/1 " – Com área de 1.715,36 metros quadrados, tem início no marco " 5 " junto a Rua Francisco Pereira Dutra, daí segue confrontando com propriedade do Sr. João Nicolau por uma distância de 78,39 metros até o marco " 6 ", daí vira à esquerda confrontando com propriedade de Maximino Caldana e Idílio Prette por uma distância de 16,50 metros até o marco " 13-C ", de onde vira à esquerda e segue confrontando com o lote " A-3 " por uma distância de 104,25 metros até o ponto " 4-A " junto à Rua Francisco Pereira Dutra de onde vira à esquerda e segue por essa rua por uma distância de 31,00 metros até o marco inicial " 5 ".


KONRAD RESTER


ENG. CIVIL RESP. TÉC. P/ PROJ.
JOSÉ LORIVAL VERARDO
CREA 0600782777

ACQUOPIA
Liberdade Municipal de Louveira
Estado de São Paulo e Brasil
1988

PROJETO COMPLETO

PROCESSO Nº:

00 65

FOLHA:

ÚNICA

OBRA:

UNIFICAÇÃO DE AREAS



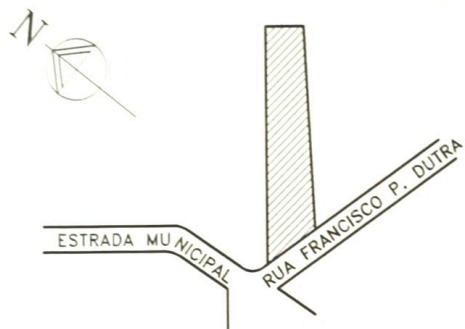
LOCAL:

RUA FRANCISCO P. DUTRA, AREAS A-1 E A-2,
BAIRRO LEITÃO, LOUVEIRA - SP

PROPRIETÁRIO:

KONRAD RESTER

SITUAÇÃO SEM ESCALA

DECLARO QUE A APROVAÇÃO DO PROJETO NÃO
IMPLICA NO RECONHECIMENTO POR PARTE DA
PREFEITURA NO DIREITO DE PROPRIEDADE DO
TERRENO.

PROPRIETÁRIO(A)

KONRAD RESTER

ÁREAS EM M2

SITUAÇÃO ATUAL:

AREA A-2 868,41

AREA A-1 846,95

SITUAÇÃO PRETENDIDA:

AREA A-2/1 1.715,36

RESPONSÁVEL TÉCNICO

JOSÉ LORIVAL VERARDO

ENGENHEIRO CIVIL

CREA Nº 0609782777

ART Nº 1170273

APROVADA

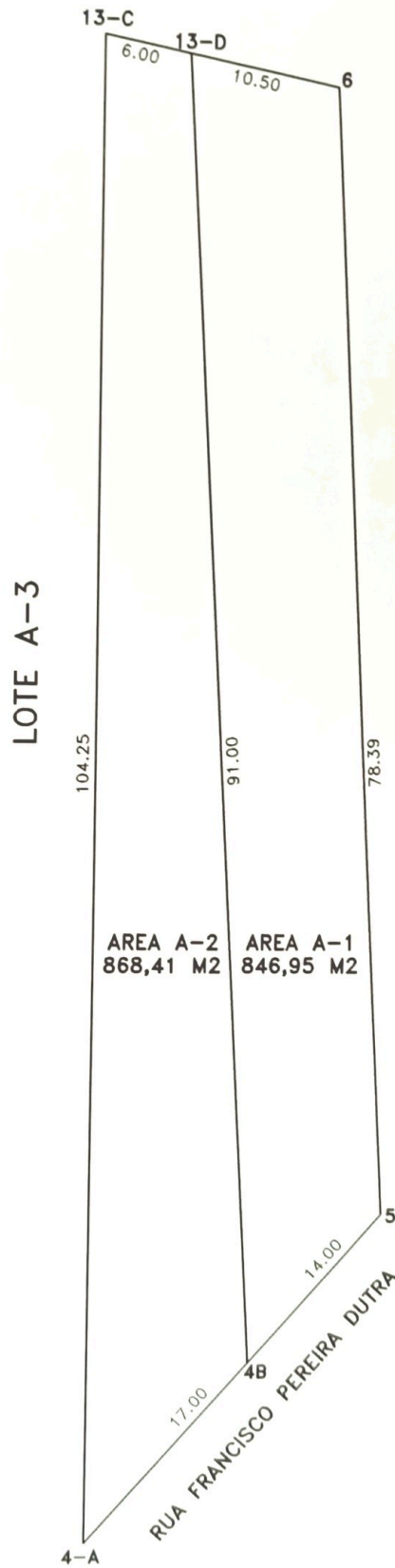
Secretaria de Planejamento e Obras
Prefeitura Municipal de Louveira

Em 29 / 08 / 2000

VIVIANI CHRISTINA MOTTA STECH
ENG.º CIVIL - CREA 6 081 083 371

Processo n.º 2000/1092

MAXIMINO CALDANA
e IDILIO PRETTE

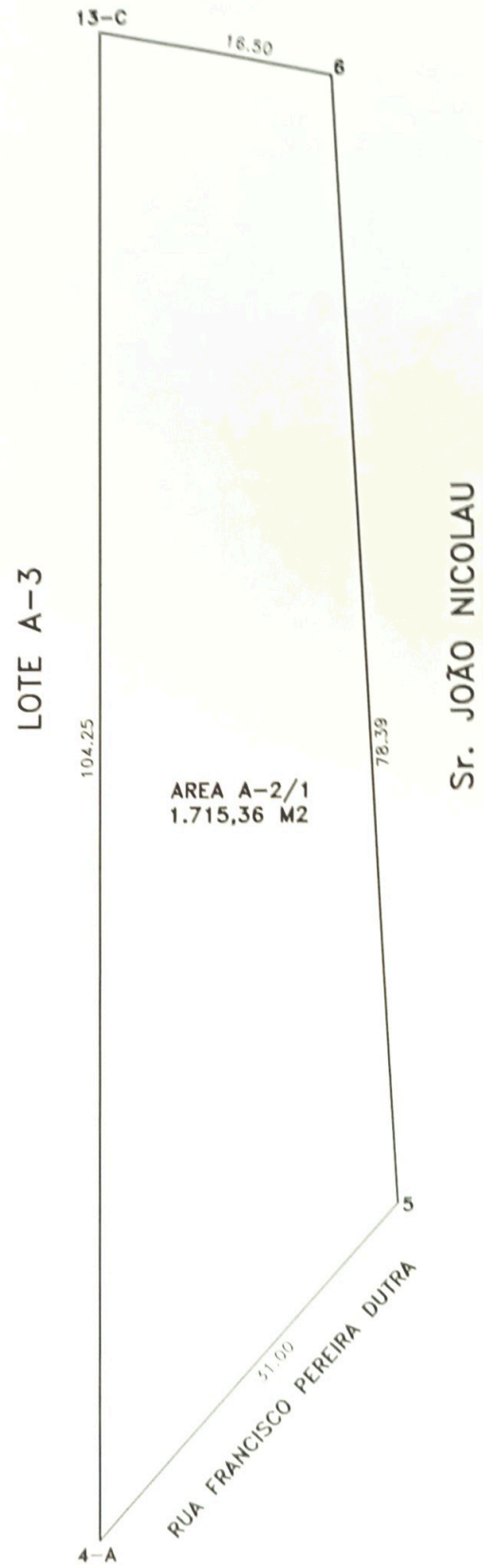


SITUAÇÃO ATUAL

ESC:

1:500

MAXIMINO CALDANA
e IDILIO PRETTE



SITUAÇÃO PRETENDIDA