

000113



PREFEITURA MUNICIPAL DE LOUVEIRA

ESTADO DE SÃO PAULO

DECRETO Nº 2.099/99
DE 10 DE MARÇO DE 1999.



DISPÕE SOBRE DESDOBRO DE LOTE

**BENEDICTO DOS SANTOS NETTO,
PREFEITO DO MUNICÍPIO DE
LOUVEIRA - SP, NO USO DE SUAS
ATRIBUIÇÕES LEGAIS, E,**

Considerando o processo administrativo nº
98/1261-3 de 31.07.98.

Considerando as apreciações técnicas e
jurídicas das Secretarias Competentes,

DECRETA :

ARTIGO 1º - Fica aprovado o projeto de
desdobro do lote "15", quadra "A", situado na Rua Pedro Chiquetto,
Loteamento Jardim São Francisco, Bairro Santo Antônio, neste Município
de Louveira, de propriedade de GILBERTO ARISTIDES DA ROCHA E
NILTON ALMEIDA SANTOS, passando os lotes a terem as seguintes
medidas e descrições:



PREFEITURA MUNICIPAL DE LOUVEIRA

ESTADO DE SÃO PAULO



Decreto nº 2.099/99

2

SITUAÇÃO DESDOBRADA:

LOTE "15-A": Tem início no marco A, segue em linha reta a distância de 5.00 m até o ponto F confrontando com a Rua Pedro Chiquetto, deflete à direita a distância de 44.50 m até o ponto E confrontando com o lote 15-B, deflete à direita a distância de 9.30 m até o ponto D, confrontando com a propriedade de Avícola Paulista, deflete à direita a distância de 50.00 m confrontando com os lotes 01 e 14, até o marco A, onde teve início esta descrição, encerrando uma área de 299.00 m².

LOTE "15-B": Tem início no marco F, segue em linha reta a distância de 5.00 m até o ponto B confrontando com a Rua Pedro Chiquetto, deflete à direita a distância de 38.00 m até o ponto C, confrontando com o lote 16, deflete à direita a distância de 11.20 m até o ponto E, confrontando com a propriedade de Avícola Paulista, deflete à direita a distância de 44.50 m confrontando com o lote 15-A até o marco F, onde teve início esta descrição, encerrando uma área de 299.00 m².

ARTIGO 2º - Fica autorizado o registro perante o Cartório Competente, após cumpridas demais diligências pertinentes.

ARTIGO 3º - Este decreto entrará em vigor na data de sua publicação, revogadas as disposições em contrário.

PREFEITURA MUNICIPAL DE LOUVEIRA
Em 10 de março de 1999.


BENEDICTO DOS SANTOS NETTO
Prefeito Municipal

Publicado e registrado na Secretaria de
Administração em 10 de março de 1.999.


LUIZ CARLOS VIEIRA DE ANDRADE
Secretário de Administração

000131

MEMORIAL DESCRITIVO DE DESDOBRO DE LOTE

LOCAL – Rua Pedro Chiqueto, Lt 15, Qd. A, Jardim São Francisco , Bairro Sto Antonio Louveira –SP.
PROP. – Gilberto Aristides da Rocha / Nilton Almeida Santos.
ÁREA – 598.00 M²



SITUAÇÃO ATUAL LOTE 15

Tem inicio no marco A segue m linha reta a distancia de 10.00 m até o ponto B confrontando com a rua Pedro Chiqueto, deflete a direita a distancia de 38.00 m até o ponto C confrontando com o lote 16, deflete a direita a distancia de 20.50 m até o ponto D confrontando com a Prop. de Avícola Paulista, deflete a direita a distancia de 50.00 m confrontando com o lote 01 e 14 até o marco A onde teve inicio esta descrição encerrando uma área de 598.00m².

SITUAÇÃO PRETENDIDA LOTE 15-A

Tem inicio no marco A segue em linha reta a distancia de 5.00 m até o ponto F confrontando com a rua Pedro Chiqueto, deflete a direita a distancia de 44.50 m até o ponto E confrontando com o lote 15-B, deflete a direita a distancia de 9.30 m até o ponto D confrontando com o a Prop. de Avícola Paulista, deflete a direita a distancia de 50.00 m confrontando com os lotes 01 e 14, até o marco A onde teve inicio esta descrição encerrando uma área de 299.00 m².

SITUAÇÃO PRETENDIDA LOTE 15-B

Tem inicio no marco F segue em linha reta distancia de 5.00 m até o ponto B confrontando com a rua Pedro Chiqueto, deflete a direita a distancia de 38.00 m até o ponto C confrontando com o lote 16, deflete a direita a distancia de 11.20 m até o ponto E confrontando com a Prop. de Avícola Paulista, deflete a direita a distancia de 44.50 m confrontando com o lote 15-A até o marco F onde teve inicio esta descrição encerrando uma área de 299.00 m².

Louveira 30 de Julho de 1.998


Gilberto Aristides da Rocha.


Nilton Almeida Santos


Francisco de Paula Vitor Moreira
Eng. Civil / Sanitarista
Crea. 5060146476

PROJETO COMPLETO

000132
F. U.

DESDOBRO DE LOTE

PROPRIETÁRIOS: GILBERTO ARISTIDES DA ROCHA
NILTON ALMEIDA SANTOS

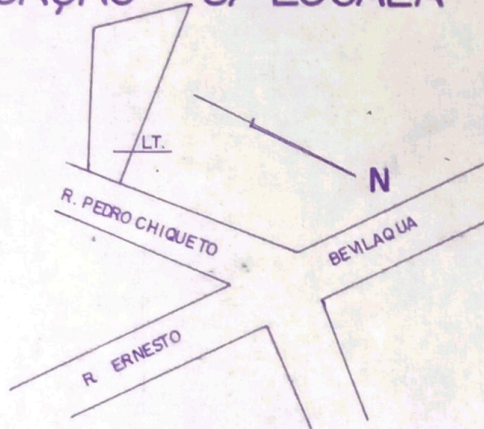


LÓCAL: R. PEDRO CHIQUETTO, LT. 15, QD. "A" - JD. SÃO FRANCISCO
B. STº ANTONIO - LOUVEIRA, SP

ESCALA: 1:200

JUN/98

SITUAÇÃO S/ ESCALA



DECLARO QUE A APROVAÇÃO DO PROJETO NÃO
IMPLICA NO RECONHECIMENTO POR PARTE DA
PREFEITURA DO DIREITO DE PROPRIEDADE DO
IMÓVEL.

GILBERTO A. ROCHA - PROP

ÁREA EM M²

SITUAÇÃO ATUAL

LT. 15 598,00

SITUAÇÃO PRETENDIDA

LT. 15A 299,00
LT. 15B 299,00

Nilton Almeida Santos
NILTON A. SANTOS - PROP

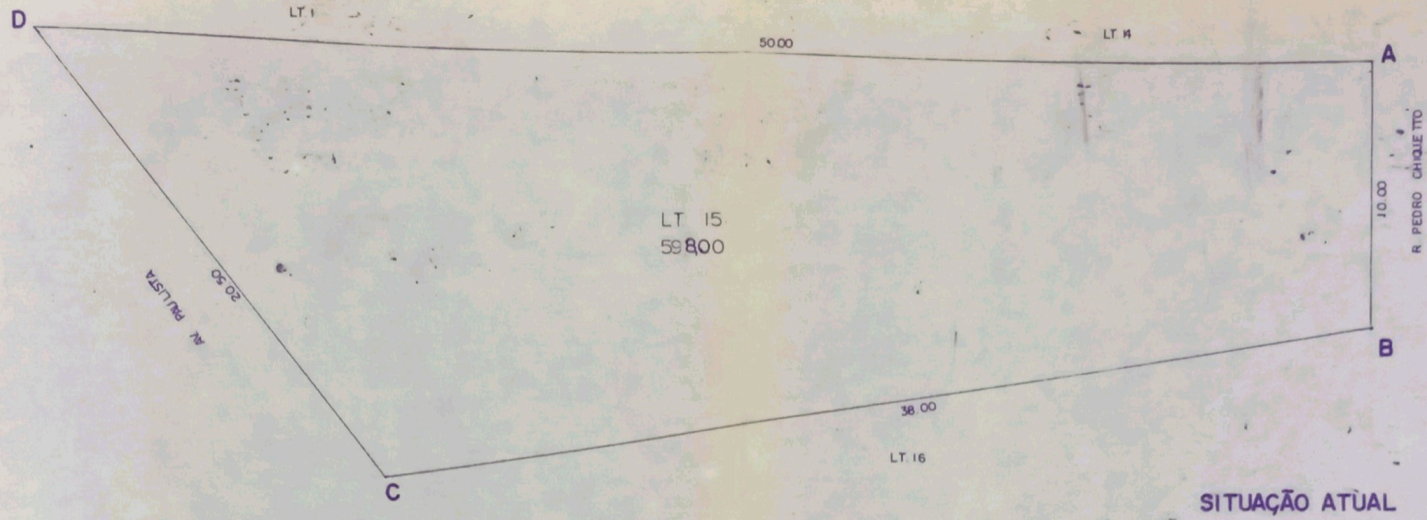
FRANCISCO VITOR MOREIRA
ENGº CIVIL - RESPTÉCNICO
CREA 5060146476
ART 5060146476/98/117

APROVADA
Secretaria de Planejamento e Obras
Prefeitura Municipal de Louveira

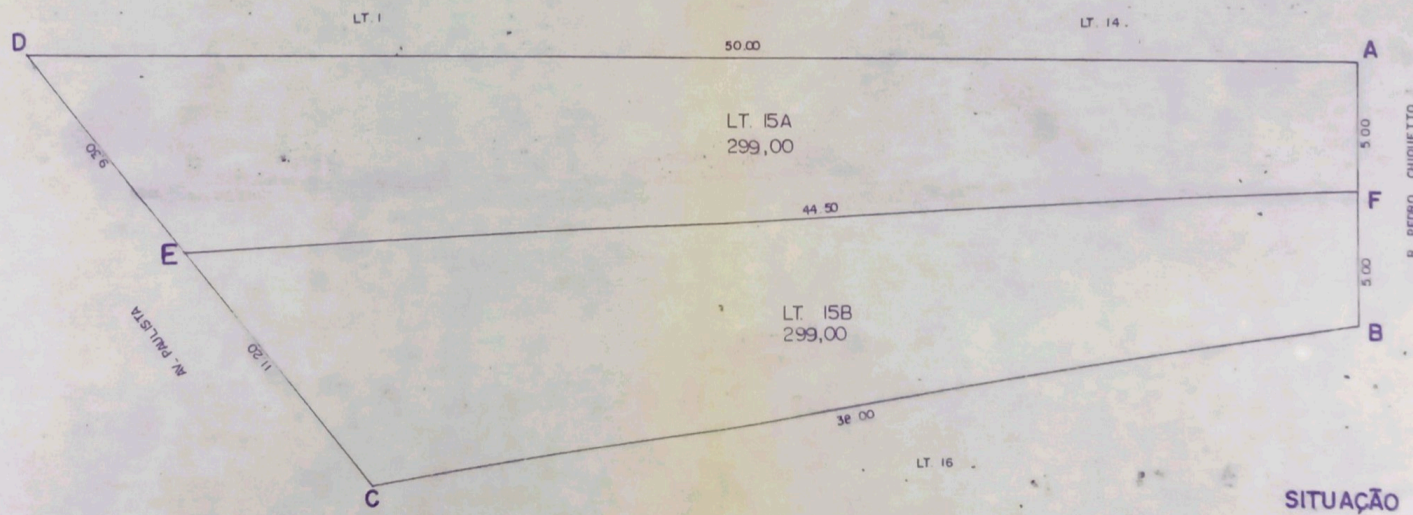
Em 02/03/98

[Signature]
EDSON RICARDO M. PISSULIN
ENGº CIVIL CREA 5080109128/D

Processo nº 98/1261-3



SITUAÇÃO ATUAL



SITUAÇÃO PRETENDIDA