



PREFEITURA MUNICIPAL DE LOUVEIRA

ESTADO DE SÃO PAULO

**DECRETO Nº 1.973/98
DE 15 DE SETEMBRO DE 1998**

DISPÕE SOBRE DESDOBRO DE LOTE

**BENEDICTO DOS SANTOS NETTO,
PREFEITO DO MUNICÍPIO DE
LOUVEIRA - SP, NO USO DE SUAS
ATRIBUIÇÕES LEGAIS, E,**

Considerando o processo administrativo nº
97/943-1 de 17.10.97

Considerando as apreciações técnicas e
jurídicas das Secretarias Competentes,

DECRETA :

**ARTIGO 1º - Fica aprovado o projeto de
desdobro do lote 28, quadra E, situado na Rua Geraldo Burck,
Residencial Burck, Bairro Santo Antonio, neste Município de Louveira, de
propriedade de ELSON VALES LOPES E JOSÉ CARLOS
RODRIGUES DOS SANTOS, passando os lotes a terem as seguintes
medidas e descrições:**



PREFEITURA MUNICIPAL DE LOUVEIRA

ESTADO DE SÃO PAULO

Decreto n° 1.973/98

2

SITUAÇÃO DESDOBRADA:


LOTE 28-A: Com área de 125,00 metros, tem início no ponto F, junto a Rua Geraldo Burck de onde segue por essa via por 5,00 metros até o ponto B, de onde vira a esquerda e segue confrontando com o lote 29 por 25,00 metros até o ponto A, de onde vira a esquerda e segue confrontando com o lote 05 por uma distância de 5,00 metros até o ponto E de onde vira a esquerda e segue confrontando com o lote 28 B por 25,00 metros até o ponto F inicial junto a Rua Geraldo Burck.

LOTE 28-B: Com área de 125,00 metros quadrados tem início no ponto C junto a Rua Geraldo Burck de onde segue por essa via por 5,00 metros até o ponto F, de onde vira a esquerda e segue confrontando com o lote 28 A por 25,00 metros até o ponto E de onde vira a esquerda e segue por 5,00 metros confrontando com o lote 5 até o ponto D, de onde vira a esquerda e segue confrontando com o lote 27 por 25,00 metros até o ponto inicial C junto a Rua Geraldo Burck.


ARTIGO 2° - Fica autorizado o registro perante o Cartório Competente, após cumpridas demais diligências pertinentes.

ARTIGO 3° - Este decreto entra em vigor na data de sua publicação, revogadas as disposições em contrário.

PREFEITURA MUNICIPAL DE LOUVEIRA
Em 15 de Setembro de 1998


BENEDICTO DOS SANTOS NETTO
Prefeito Municipal

Publicado e registrado na Secretaria de
Administração em 15 de Setembro de 1998.


LUIZ CARLOS VIEIRA DE ANDRADE
Secretário de Administração

MEMORIAL DESCRITIVO

DESDOBRO DE LOTE

LOCAL : RUA GERALDO BURCK - LOTE " 28 " - QUADRA " E "
RESIDENCIAL BURCK - BAIRRO SANTO ANTONIO - LOUVEIRA/SP.

PROP. : ELSON VALES LOPES
JOSE CARLOS RODRIGUES DOS SANTOS

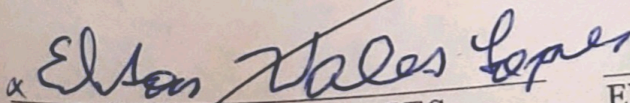
SITUACAO ATUAL

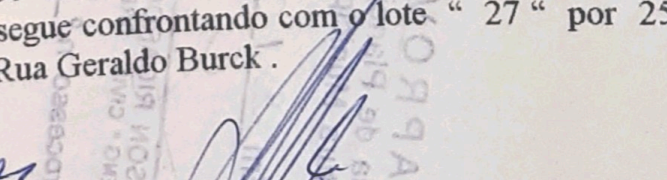
Lote " 28 " - com area de 250,00 metros quadrados , medindo 10,00 metros de frente para a Rua Geraldo Burck (Antiga Rua Dois); por 25,00 metros de frente aos fundos , de ambos os lados confrontando com o lado direito de quem da rua olha para o lote " 29 " ; do lado esquerdo confronta com o lote " 27 " ; e pelos fundos onde tem a mesma largura de frente , confronta com o lote " 5 " .


SITUACAO PRETENDIDA

Lote " 28 A " - com area de 125,00 metros quadrados tem inicio no ponto " F " junto a Rua Geraldo Burck de onde segue por essa via por 5,00 metros ate o ponto " B " , de onde vira a esquerda e segue confrontando com o lote " 29 " por 25,00 metros ate o ponto " A " , de onde vira a esquerda e segue confrontando com o lote " 05 " por uma distancia de 5,00 metros ate o ponto " E " de onde vira a esquerda e segue confrontando com o lote " 28 B " por 25,00 metros ate o ponto " F " inicial junto a Rua Geraldo Burck .


Lote " 28 B " - com area de 125,00 metros quadrados tem inicio no ponto " C " junto a Rua Geraldo Burck de onde segue por essa via por 5,00 metros ate o ponto " F " , de onde vira a esquerda e segue confrontando com o lote " 28 A " por 25,00 metros ate o ponto E de onde vira a esquerda e segue por 5,00 metros confrontando com o lote " 5 " ate o ponto " D " , de onde vira a esquerda e segue confrontando com o lote " 27 " por 25,00 metros ate o ponto inicial " C " junto a Rua Geraldo Burck .


ELSON VALES LOPES


ENG. CIVIL RESP. TECNICO P/ PROJETO
JOSE LORIVAL VERARDO
CREA 0600782777


JOSE CARLOS RODRIGUES DOS SANTOS

APROVADA
Secretaria de Planejamento e Obras
Prefeitura Municipal de Louveira

Em 21/08/98


EDSON RICARDO M. PISSULIN
ENG.º CIVIL CREA 5080109128/D

Processo n.º 98/943-1

SITUACAO PRETENDIDA

SITUACAO ATUAL

PROJETO

COMPLETO

F/U

37

OBRA

DESDOBRO DE LOTE

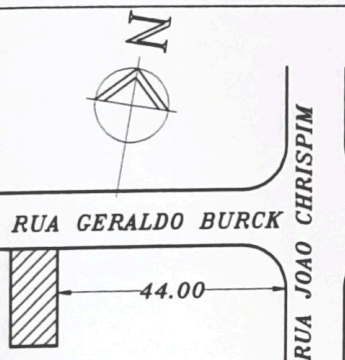
LOCAL

RUA GERALDO BURCK LOTE(28) DA
QUADRA(E) RESIDENCIAL BURCK BAIRRO
SANTO ANTONIO LOUVEIRA SAO PAULO.

PROP

ELSON VALES LOPES
JOSE CARLOS RODRIGUES DOS SANTOS
ESC IND

SITUACAO S/ ESC



DECLARO QUE A APROVACAO DO PROJETO NAO
IMPLICA NO RECONHECIMENTO POR PARTE DA
PREFEITURA DO DIREITO DE PROPRIEDADE DO
IMOVEL.

Elson Vales Lopes
PROPRIETARIO

ELSON VALES LOPES

Jose Carlos Rodrigues dos Santos
PROPRIETARIA

JOSE CARLOS RODRIGUES DOS SANTOS

ENG CIVIL RESP TECNICO PELO PROJETO

JOSE LORIVAL VERARDO

CREA 0600782777

ART N 084/98

AREAS EM M²

LOTE (05).....	250.00
LOTE (05)A.....	125.00
LOTE (05)B.....	125.00

APROVADA
Secretaria de Planejamento e Obras
Prefeitura Municipal de Louveira

Em 20/10/98

Edson Ricardo M. Pissulin
EDSON RICARDO M PISSULIN
ENG° CIVIL CREA 5080109128/D

Processo n.º 92/943-1

B RUA GERALDO BURCK

10.00 *C*

LOTE(29)

25.00

LOTE(28)
250.00m²

25.00

LOTE(27)

A

LOTE(05)

10.00 *D*

SITUACAO ATUAL

B RUA GERALDO BURCK

F

C

5.00

5.00

LOTE(29)

25.00

LOTE(28)A
125.00m²

25.00

LOTE(28)B
125.00m²

25.00

LOTE(27)

5.00

5.00

A

E

D

LOTE(05)

SITUACAO PRETENDIDA