



QUADRA K

LOTE Nº01: 40,00 metros de frente para a Rua H; 48,58 metros do lado direito de quem da Rua H olha para o lote, confrontando com o lote nº02; 77,18 metros do lado esquerdo, confrontando com parte da gleba nº05 e parte da gleba nº06, encerrando a área de 833,56 metros quadrados.

LOTE Nº02: 17,48 metros de frente para a Rua H; 27,82 metros e 2,64 metros de fundos para parte da gleba nº05 e parte do lote nº19; 64,20 metros do lado direito de quem da Rua H olha para o lote, confrontando com o lote nº03; 48,58 metros do lado esquerdo, confrontando com o lote nº01, encerrando a área de 880,64 metros quadrados.

LOTE Nº03: 17,48 metros de frente para a Rua H; 15,11 metros de fundos para parte do lote nº19 e parte do lote nº18; 53,42 metros do lado direito de quem da Rua H olha para o lote, confrontando com o lote nº04; 64,20 metros do lado esquerdo, confrontando com o lote nº02, encerrando a área de 882,15 metros quadrados.

LOTE Nº04: 5,37 metros em reta, 11,12 metros em curva de frente para a Rua H; 15,11 metros de fundos para parte do lote nº18; 45,09 metros do lado direito de quem da Rua H olha para o lote, confrontando com o lote nº05; 53,42 metros do lado esquerdo, confrontando com o lote nº03, encerrando a área de 729,22 metros quadrados.


LOTE Nº05: 4,52 metros em curva, 10,49 metros em reta de frente para a Rua H; 15,11 metros de fundos para o lote nº17; 42,93 metros do lado direito de quem da Rua H olha para o lote, confrontando com o lote nº06; 45,09 metros do lado esquerdo, confrontando com o lote nº04, encerrando a área de 658,01 metros quadrados.

LOTE Nº06: 15,00 metros de frente para a Rua H; 15,11 metros de fundos para o lote nº16; 41,12 metros do lado direito de quem da Rua H olha para o lote, confrontando com o lote nº07; 42,93 metros do lado esquerdo, confrontando com o lote nº05, encerrando a área de 630,37 metros quadrados.

LOTE Nº07: 15,00 metros de frente para a Rua H; 15,11 metros de fundos para o lote nº15 e parte do lote nº14; 39,32 metros do lado direito de quem da Rua H olha para o lote, confrontando com o lote nº08; 41,12 metros do lado esquerdo, confrontando com o lote nº06, encerrando a área de 603,30 metros quadrados.

LOTE Nº08: 15,00 metros de frente para a Rua H; 15,11 metros de fundos para parte do lote nº14 e parte do lote nº13; 37,51 metros do lado direito de quem da Rua H olha para o lote, confrontando com o lote nº09; 39,32 metros do lado esquerdo, confrontando com o lote nº07, encerrando a área de 576,22 metros quadrados.

LOTE Nº09: 15,00 metros de frente para a Rua H; 25,79 metros de fundos para parte do lote nº13 e o lote nº12; 36,03 metros do lado direito de quem da Rua H olha para o lote, confrontando com o lote nº10; 37,51 metros do lado esquerdo, confrontando com o lote nº08, encerrando a área de 738,78 metros quadrados.



LOTE Nº10: 11,81 metros em reta, 11,73 metros em curva, 12,85 metros em reta de frente para a Rua H; 29,62 metros do lado direito de quem da Rua H olha para o lote, confrontando com o lote nº11; 36,03 metros do lado esquerdo, confrontando com o lote nº09, encerrando a área de 586,89 metros quadrados.

LOTE Nº11: 11,22 metros de frente para a Rua H; 27,01 metros de fundos para o lote nº12; 13,98 metros em reta, 14,14 metros em curva do lado direito de quem da Rua H olha para o lote, confrontando com a Rua I; 29,62 metros do lado esquerdo, confrontando com o lote nº10, encerrando a área de 575,45 metros quadrados.

LOTE Nº12: 3,00 metros em reta, 9,47 metros em curva, 14,77 metros em reta de frente para a Rua I; 12,36 metros de fundos para parte do lote nº09; 31,46 metros do lado direito de quem da Rua I olha para o lote, confrontando com o lote nº13; 27,01 metros do lado esquerdo, confrontando com o lote nº11, encerrando a área de 545,29 metros quadrados.

LOTE Nº13: 15,00 metros de frente para a Rua I; 16,26 metros de fundos para parte do lote nº08 e parte do lote nº09; 37,75 metros do lado direito de quem da Rua I olha para o lote, confrontando com o lote nº14; 31,46 metros do lado esquerdo, confrontando com o lote nº12, encerrando a área de 519,07 metros quadrados.

LOTE Nº14: 13,00 metros de frente para a Rua I; 14,09 metros de fundos para parte do lote nº08 e parte do lote nº07; 43,20 metros do lado direito de quem da Rua I olha para o lote, confrontando com o lote nº15; 37,75 metros do lado esquerdo, confrontando com o lote nº13, encerrando a área de 526,18 metros quadrados.

LOTE Nº15: 4,58 metros em curva, 8,03 metros em reta de frente para a Rua I; 13,30 metros de fundos para parte do lote nº07; 45,58 metros do lado direito de quem da Rua I olha para o lote, confrontando com o lote nº16; 43,20 metros do lado esquerdo, confrontando com o lote nº14, encerrando a área de 547,55 metros quadrados.

LOTE Nº16: 14,46 metros de frente para a Rua I; 15,11 metros de fundos para o lote nº06; 47,57 metros do lado direito de quem da Rua I olha para o lote, confrontando com o lote nº17; 45,58 metros do lado esquerdo, confrontando com o lote nº15, encerrando a área de 649,02 metros quadrados.

LOTE Nº17: 8,08 metros em reta, 8,58 metros em curva de frente para a Rua I; 15,11 metros de fundos para o lote nº05; 45,64 metros do lado direito de quem da Rua I olha para o lote, confrontando com o lote nº18; 47,57 metros do lado esquerdo, confrontando com o lote nº16, encerrando a área de 668,25 metros quadrados.

LOTE Nº18: 10,95 metros em curva de frente para o balão de retorno da Rua I; 18,00 metros de fundos para o lote nº04 e parte do lote nº03; 46,88 metros do lado direito de quem da Rua I olha para o lote, confrontando com o lote nº19; 45,64 metros do lado esquerdo, confrontando com o lote nº17, encerrando a área de 527,73 metros quadrados.





LOTE Nº19: 10,00 metros em curva de frente para o balão de retorno da Rua I; 14,86 metros e 54,49 metros de fundos para parte do lote nº03, parte do lote nº02 e parte da gleba nº05; 16,40 metros do lado direito de quem da Rua I olha para o lote, confrontando com o lote nº20; 46,88 metros do lado esquerdo, confrontando com o lote nº18, encerrando a área de 1.000,36 metros quadrados.

LOTE Nº20: 10,00 metros em curva de frente para o balão de retorno da Rua I; 14,45 metros de fundos para parte da viela 8; 55,13 metros do lado direito de quem da Rua I olha para o lote, confrontando com o lote nº21; 65,42 metros e 16,40 metros do lado esquerdo, confrontando com a gleba nº5 e lote nº19, encerrando a área de 958,79 metros quadrados.

LOTE Nº21: 10,00 metros em curva de frente para o balão de retorno da Rua I; 28,86 metros de fundos para parte da viela 8; 51,68 metros do lado direito de quem da Rua I olha para o lote, confrontando com a viela 10; 55,13 metros do lado esquerdo, confrontando com o lote nº20, encerrando a área de 891,19 metros quadrados.



QUADRA L

LOTE Nº01: 38,15 metros de frente para a Rua J; 27,05 metros do lado direito de quem da Rua J olha para o lote, confrontando com o lote nº02; 45,00 metros em reta, 7,94 metros em curva do lado esquerdo, confrontando com a Rua H, encerrando a área de 652,53 metros quadrados.

LOTE Nº02: 14,00 metros de frente para a Rua J; 12,35 metros em reta, 8,09 metros em curva de fundos para a Rua H; 35,03 metros do lado direito de quem da Rua J olha para o lote, confrontando com o lote nº03; 27,05 metros do lado esquerdo, confrontando com o lote nº01, encerrando a área de 511,20 metros quadrados.

LOTE Nº03: 10,27 metros em curva de frente para a Rua J; 22,88 metros de fundos para a Rua H; 39,64 metros do lado direito de quem da Rua J olha para o lote, confrontando com o lote nº04; 35,03 metros do lado esquerdo, confrontando com o lote nº02, encerrando a área de 591,00 metros quadrados.

LOTE Nº04: 9,49 metros em reta, 2,51 metros em curva de frente para a Rua J; 13,10 metros de fundos para a Rua H; 44,79 metros do lado direito de quem da Rua J olha para o lote, confrontando com o lote nº05; 39,64 metros do lado esquerdo, confrontando com o lote nº03, encerrando a área de 506,00 metros quadrados.

LOTE Nº05: 12,00 metros de frente para a Rua J; 13,10 metros de fundos para a Rua H; 50,04 metros do lado direito de quem da Rua J olha para o lote, confrontando com o lote nº06; 44,79 metros do lado esquerdo, confrontando com o lote nº04, encerrando a área de 568,98 metros quadrados.

LOTE Nº06: 12,00 metros de frente para a Rua J; 13,10 metros de fundos para a Rua H; 55,30 metros do lado direito de quem da Rua J olha para o lote, confrontando com o lote nº07; 50,04 metros do lado esquerdo, confrontando com o lote nº05, encerrando a área de 632,04 metros quadrados.

LOTE Nº07: 15,00 metros de frente para a Rua J; 16,38 metros de fundos para a Rua H; 61,87 metros do lado direito de quem da Rua J olha para o lote, confrontando com a área institucional 3 e o lote nº08; 55,30 metros do lado esquerdo, confrontando com o lote nº06, encerrando a área de 878,77 metros quadrados.

LOTE Nº08: 15,00 metros de frente para a Rua J; 15,00 metros de fundos para parte da área institucional 3; 40,00 metros do lado direito de quem da Rua J olha para o lote, confrontando com o lote nº09; 40,00 metros do lado esquerdo, confrontando com parte do lote nº07, encerrando a área de 600,00 metros quadrados.

LOTE Nº09: 15,00 metros de frente para a Rua J; 15,00 metros de fundos para parte da área institucional 3; 40,00 metros do lado direito de quem da Rua J olha para o lote, confrontando com o lote nº10; 40,00 metros do lado esquerdo, confrontando com o lote nº08, encerrando a área de 600,00 metros quadrados.



LOTE Nº10: 15,00 metros de frente para a Rua J; 15,00 metros de fundos para parte da área institucional 3; 40,00 metros do lado direito de quem da Rua J olha para o lote, confrontando com o lote nº11; 40,00 metros do lado esquerdo, confrontando com o lote nº09, encerrando a área de 600,00 metros quadrados.

LOTE Nº11: 15,00 metros de frente para a Rua J; 15,00 metros de fundos para parte da área institucional 3; 40,00 metros do lado direito de quem da Rua J olha para o lote, confrontando com o lote nº12; 40,00 metros do lado esquerdo, confrontando com o lote nº10, encerrando a área de 600,00 metros quadrados.

LOTE Nº12: 15,00 metros de frente para a Rua J; 16,66 metros de fundos para parte do sistema de lazer 3; 32,73 metros do lado direito de quem da Rua J olha para o lote, confrontando com a área institucional 4; 40,00 metros do lado esquerdo, confrontando com o lote nº11, encerrando a área de 545,47 metros quadrados.



QUADRA N

LOTE Nº01: 24,45 metros de frente para a Rua J; 21,02 metros de fundos para parte do lote nº03; 33,08 metros do lado direito de quem da Rua J olha para o lote, confrontando com o lote nº02; 20,59 metros do lado esquerdo, confrontando com parte da viela 11, encerrando a área de 564,07 metros quadrados.

LOTE Nº02: 6,90 metros de frente para a Rua J; 15,00 metros de fundos para parte do lote nº03; 31,45 metros em reta e 12,64 metros em curva do lado direito de quem da Rua J olha para o lote, confrontando com a Rua L; 33,08 metros do lado esquerdo, confrontando com o lote nº01, encerrando a área de 537,79 metros quadrados.

LOTE Nº03: 15,00 metros de frente para a Rua L; 15,00 metros de fundos para parte da viela 11; 36,02 metros do lado direito de quem da Rua L olha para o lote, confrontando com o lote nº04; 36,02 metros do lado esquerdo, confrontando com os lotes nº01 e nº02, encerrando a área de 540,30 metros quadrados.

LOTE Nº04: 15,00 metros de frente para a Rua L; 15,00 metros de fundos para parte da viela 11; 36,02 metros do lado direito de quem da Rua L olha para o lote, confrontando com o lote nº05; 36,02 metros do lado esquerdo, confrontando com o lote nº03, encerrando a área de 540,30 metros quadrados.

LOTE Nº05: 8,61 metros em reta, 8,58 metros em curva de frente para a Rua L; 10,92 metros de fundos para parte da viela 11; 32,62 metros do lado direito de quem da Rua L olha para o lote, confrontando com o lote nº06; 36,02 metros do lado esquerdo, confrontando com o lote nº04, encerrando a área de 485,13 metros quadrados.

LOTE Nº06: 22,70 metros em curva de frente para o balão de retorno da Rua L; 10,00 metros de fundos para parte da viela 11; 41,33 metros e 5,65 metros do lado direito de quem da Rua L olha para o lote, confrontando com a área A1 e parte do lote nº07; 32,62 metros do lado esquerdo, confrontando com o lote nº5, encerrando a área de 467,91 metros quadrados.

LOTE Nº07: 14,24 metros em curva de frente para o balão de retorno da Rua L; 54,00 metros de fundos para o sistema de lazer 4; 36,17 metros do lado direito de quem da Rua L olha para o lote, confrontando com o lote nº08; 41,10 metros do lado esquerdo, confrontando com a área A1 e parte do lote nº06, encerrando a área de 1.054,33 metros quadrados.

LOTE Nº08: 4,00 metros em curva e 8,00 metros em reta de frente para o balão de retorno da Rua L; 17,15 metros de fundos para parte do sistema de lazer 4 e parte da viela 12; 35,00 metros do lado direito de quem da Rua L olha para o lote, confrontando com o lote nº09; 36,17 metros do lado esquerdo, confrontando com o lote nº07, encerrando a área de 511,37 metros quadrados.

LOTE Nº09: 15,00 metros de frente para a Rua L; 15,00 metros de fundos para parte da viela 12; 35,00 metros do lado direito de quem da Rua L olha para o lote, confrontando com o lote nº08.



nº10; 35,00 metros do lado esquerdo, confrontando com o lote nº08, encerrando a área de 525,00 metros quadrados.

LOTE Nº10: 15,00 metros de frente para a Rua L; 15,00 metros de fundos para parte da viela 12; 35,00 metros do lado direito de quem da Rua L olha para o lote, confrontando com o lote nº11; 35,00 metros do lado esquerdo, confrontando com o lote nº09, encerrando a área de 525,00 metros quadrados.

LOTE Nº11: 15,00 metros de frente para a Rua L; 15,00 metros de fundos para parte da viela 12; 35,00 metros do lado direito de quem da Rua L olha para o lote, confrontando com o lote nº12; 35,00 metros do lado esquerdo, confrontando com o lote nº10, encerrando a área de 525,00 metros quadrados.

LOTE Nº12: 15,00 metros de frente para a Rua L; 15,00 metros de fundos para parte da viela 12; 35,00 metros do lado direito de quem da Rua L olha para o lote, confrontando com o lote nº13 e o lote nº14; 35,00 metros do lado esquerdo, confrontando com o lote nº11, encerrando a área de 525,00 metros quadrados.

LOTE Nº13: 8,82 metros de frente para a Rua J; 18,00 metros de fundos para parte do lote nº12; 33,44 metros do lado direito de quem da Rua J olha para o lote, confrontando com o lote nº14; 22,76 metros em reta e 14,91 metros em curva do lado esquerdo, confrontando com a Rua L, encerrando a área de 571,16 metros quadrados.

LOTE Nº14: 17,05 metros de frente para a Rua J; 17,00 metros de fundos para parte do lote nº12; 34,79 metros do lado direito de quem da Rua J olha para o lote, confrontando com parte da viela 12; 33,44 metros do lado esquerdo, confrontando com o lote nº13, encerrando a área de 579,95 metros quadrados.



QUADRA O

LOTE Nº01: 17,05 metros de frente para a Rua J; 17,00 metros de fundos para parte do lote nº03; 32,56 metros do lado direito de quem da Rua J olha para o lote, confrontando com o lote nº02; 31,20 metros do lado esquerdo, confrontando com parte da viela 12, encerrando a área de 541,96 metros quadrados.

LOTE Nº02: 8,31 metros de frente para a Rua J; 18,00 metros de fundos para parte do lote nº03; 24,25 metros em reta e 14,85 metros em curva do lado direito de quem da Rua J olha para o lote, confrontando com a Rua K; 32,56 metros do lado esquerdo, confrontando com o lote nº01, encerrando a área de 578,18 metros quadrados.

LOTE Nº03: 15,00 metros de frente para a Rua K; 15,00 metros de fundos para parte da viela 12; 35,00 metros do lado direito de quem da Rua K olha para o lote, confrontando com o lote nº04; 35,00 metros do lado esquerdo, confrontando com os lotes nº01 e nº02, encerrando a área de 525,00 metros quadrados.

LOTE Nº04: 15,00 metros de frente para a Rua K; 15,00 metros de fundos para parte da viela 12; 35,00 metros do lado direito de quem da Rua K olha para o lote, confrontando com o lote nº05; 35,00 metros do lado esquerdo, confrontando com os lotes nº03, encerrando a área de 525,00 metros quadrados.

LOTE Nº05: 15,00 metros de frente para a Rua K; 15,00 metros de fundos para parte da viela 12; 35,00 metros do lado direito de quem da Rua K olha para o lote, confrontando com o lote nº06; 35,00 metros do lado esquerdo, confrontando com o lote nº04, encerrando a área de 525,00 metros quadrados.

LOTE Nº06: 3,00 metros em reta e 15,71 metros em curva de frente para o balão de retorno da Rua K; 22,00 metros de fundos para parte da viela 12; 45,89 metros do lado direito de quem da Rua K olha para o lote, confrontando com parte do sistema de lazer 4; 35,00 metros do lado esquerdo, confrontando com o lote nº05, encerrando a área de 678,96 metros quadrados.

LOTE Nº07: 25,24 metros em curva e 2,62 metros em curva de frente para o balão de retorno da Rua K; 12,62 metros de fundos para parte da área institucional 5; 40,03 metros do lado direito de quem da Rua K olha para o lote, confrontando com o lote nº08; 5,76 metros e 41,84 metros do lado esquerdo, confrontando com o sistema de lazer 4 e a Estrada Municipal LUV 346, encerrando a área de 649,14 metros quadrados.

LOTE Nº08: 5,96 metros em curva e 6,46 metros em reta de frente para a Rua K; 12,22 metros de fundos para parte da área institucional 5; 44,24 metros do lado direito de quem da Rua K olha para o lote, confrontando com o lote nº09; 40,03 metros do lado esquerdo, confrontando com o lote nº07, encerrando a área de 513,66 metros quadrados.

LOTE Nº09: 12,00 metros de frente para a Rua K; 14,38 metros de fundos para a gleba nº06; 36,30 metros do lado direito de quem da Rua K olha para o lote, confrontando com o lote




nº10; 44,24 metros do lado esquerdo, confrontando com o lote nº08, encerrando a área de 483,24 metros quadrados.

LOTE Nº10: 14,00 metros de frente para a Rua K; 16,78 metros de fundos para a gleba nº6; 27,05 metros do lado direito de quem da Rua K olha para o lote, confrontando com o lote nº11; 36,30 metros do lado esquerdo, confrontando com o lote nº09, encerrando a área de 443,45 metros quadrados.

LOTE Nº11: 31,27 metros em reta e 6,02 metros em curva de frente para a Rua K; 42,31 metros de fundos para a gleba nº6; 27,05 metros do lado esquerdo de quem da Rua K olha para o lote, confrontando com o lote nº10, encerrando a área de 539,54 metros quadrados.



DELLE STELLE Empreend. Imob. Ltda.



Engº Resp.: JOSÉ CARLOS MAGRO
CREA: 92.640/D

APROVADA
Secretaria de Obras e Serviços Públicos
Prefeitura Municipal de Louveira
Em 17/05/2001

EDSON RICARDO M. PISSULIN
Engº Civil - CREA 5060109128/D
Processo n.º 2001,3437




SISTEMA DE LAZER Nº 01: Partindo do cruzamento do alinhamento da Rua A com a faixa "non aedificandi" 2, segue pelo alinhamento da rua, numa distancia de 35,64 metros, confrontando com a Rua A; daí deflete à direita, em curva circular de raio 5 metros, num desenvolvimento de 15,13 metros, fazendo frente para a Rua B; daí segue em reta numa distancia de 37,44 metros, confrontando com a Rua B; daí deflete à esquerda, em curva circular de raio 27 metros num desenvolvimento de 2,73 metros, fazendo frente para a Rua B; daí deflete à direita, 15,18 metros em reta até o ponto inicial, confrontando com a faixa "non aedificandi" 2, encerrando a área de 496,37 metros quadrados.

SISTEMA DE LAZER Nº 02: Partindo do cruzamento da divisa da área A2 com a faixa "non aedificandi" 1", segue pelo alinhamento de divisa com a distancia de 107,34 metros confrontando com a área A2; daí deflete à direita, em reta numa distancia de 108,58 metros confrontando com a linha de transmissão; daí deflete à direita, 15,00 metros em reta, confrontando com a Rua E; daí deflete à esquerda, 8,36 metros em reta, confrontando com a viela 6; daí deflete à direita, 17,85 metros em reta, confrontando com a viela 6; daí deflete à esquerda, 12,13 metros em reta confrontando com a viela 6; daí deflete à direita, 32,60 metros em reta, confrontando com a viela 5; daí deflete à direita, em curva circular de raio 10 metros, num desenvolvimento de 15,13 metros, fazendo frente para o balão de retorno da Rua F; daí segue em reta numa distancia de 46,28 metros, confrontando com a área institucional 2; daí deflete à direita, 44,02 metros em reta, confrontando com a área institucional 2; daí deflete à direita, 130,14 metros em reta até o ponto inicial, confrontando com a faixa "non aedificandi" 1, encerrando a área de 18.161,81 metros quadrados.


SISTEMA DE LAZER Nº 03: Partindo do ponto 6, cruzamento com a divisa da área A1, segue pelo alinhamento da divisa com a distancia de 64,73 metros até o ponto 5 confrontando com a área A1; daí deflete à esquerda, 10,48 metros em reta confrontando com parte da área A1; daí deflete à direita, 16,57 metros em reta, confrontando com parte da área institucional 4; daí deflete à esquerda, 37,67 metros em reta, confrontando com parte da área institucional 4; daí deflete à esquerda, 33,92 metros em reta, confrontando com o lote nº12 da quadra L parte da área institucional 3; daí deflete à direita, 23,23 metros em reta, confrontando com parte da área institucional 3; daí deflete à direita, 68,11 metros em reta, confrontando com parte da área institucional 3; daí deflete à esquerda, 24,04 metros em reta, confrontando com o lote nº03 da quadra H; daí deflete à direita, 46,60 metros em reta, confrontando com a viela 7 e Rua G; daí deflete à esquerda, 45,36 metros em reta, confrontando com a linha de transmissão; daí deflete à direita, 109,25 metros em reta, confrontando com a gleba nº01 e daí deflete à direita, 209,81 metros em reta até o ponto 6 inicial, confrontando com a gleba nº01 e parte da gleba nº2, encerrando a área de 26.645,49 metros quadrados.



SISTEMA DE LAZER Nº 04: Partindo do ponto 1, cruzamento da divisa com o alinhamento da Estrada Municipal LUV 346, segue pelo alinhamento da estrada com a distancia de 80,00 metros e rumo de $02^{\circ}05'47''$ NE até o ponto 15, fazendo frente para a Estrada Municipal LUV 346; daí deflete à esquerda, 30,65 metros em reta com rumo de $32^{\circ}47'01''$ NW, fazendo frente para a Estrada Municipal LUV 346; daí deflete à direita, 5,76 metros em reta, confrontando com o lote nº07 da quadra O; daí deflete à direita, 48,95 metros em reta, confrontando com o lote nº06 da quadra O e a viela 12; daí deflete à direita, 13,38 metros em reta, confrontando com parte do lote nº08 da quadra N; daí deflete à esquerda, 54,00 metros em reta, confrontando com o lote nº07 da quadra N; daí deflete à direita, 11,78 metros em reta até o ponto 1 inicial, confrontando com parte da área A1, encerrando a área de 1.126,09 metros quadrados.



DELLE STELLE Empreend. Imob. Ltda.



 Engº Resp.: JOSE CARLOS MAGRO
CREA: 92.640/D

APROVADA

 Secretara de Obras e Serviços Públicos
Prefeitura Municipal de Louveira

 Em 17.05.2001

 EDSON RICARDO M. PISSULIN
Eng.º Civil - CREA 5060109128/D

 Processo n.º 2001.3437



ÁREA INSTITUCIONAL 1 : Partindo do cruzamento do alinhamento da Rua A com a divisa do lote nº11 da quadra E, segue acompanhando o alinhamento da rua numa distancia de 49,70 metros, fazendo frente para parte da Rua A e Rua E; daí deflete à direita, 28,85 metros em reta, confrontando com a linha de transmissão; daí deflete à direita, 15,06 metros em reta, confrontando com a faixa "non aedificandi" do lote nº01 da quadra D; daí deflete à direita, 3,14 metros em reta confrontando com a viela 3; daí deflete à esquerda, 28,48 metros em reta, confrontando com a viela 3; daí deflete à esquerda, 34,16 metros em reta, confrontando com a viela 3; daí deflete à direita, 49,86 metros em reta, confrontando com a viela 3; daí deflete à direita, 112,78 metros em reta, confrontando com a viela 3; daí deflete à direita, 138,82 metros em reta, confrontando com os lotes nº03, nº04, nº05, nº06, nº07, nº08, nº09, nº10 e nº11 da quadra E; daí deflete à esquerda, 35,00 metros em reta até o ponto inicial, confrontando com o lote nº11 da quadra E, encerrando a área de 6.778,13 metros quadrados.


ÁREA INSTITUCIONAL 2 : Partindo do cruzamento do alinhamento da Rua A com a divisa do lote nº12 da quadra F, segue acompanhando o alinhamento da rua numa distancia de 6,82 metros, em curva circular de raio 20 metros, fazendo frente para a Rua A; daí deflete à esquerda, 34,45 metros em reta, fazendo frente para a Rua A; daí deflete à direita, 19,90 metros em reta, confrontando com a faixas "non aedificandi" 1; daí deflete à direita, 44,02 metros em reta, confrontando com parte do sistema de lazer 2; daí deflete á esquerda, 46,28 metros em reta, confrontando com parte do sistema de lazer 2; daí deflete á direita, em curva circular de raio 10 metros, num desenvolvimento de 5,85 metros, fazendo frente para o balão de retorno da Rua F; daí deflete à direita, 69,96 metros em reta até o ponto de partida, confrontando com o lote nº13, viela 4 e lote nº12 da quadra F, perfazendo uma área de 1.564,04 metros quadrados.

ÁREA INSTITUCIONAL 3 : Partindo do cruzamento do alinhamento da Rua H com a divisa do lote nº03 da quadra H, segue acompanhando o alinhamento da rua numa distancia de 69,31 metros, fazendo frente para a Rua H; daí deflete à direita, em curva circular de raio 29 metros, num desenvolvimento de 22,68 metros; daí segue em reta com a distancia de 3,73 metros, fazendo frente para a Rua H; daí deflete à esquerda, 21,87 metros em reta, confrontando com parte do lote nº07 da quadra L; daí deflete à esquerda, 60,00 metros em reta, confrontando com os lotes nº08, nº09, nº10, nº11 da quadra L; daí deflete á esquerda, 17,26 metros em reta, confrontando com parte do sistema de lazer 3; daí deflete à direita, 23,23 metros em reta, confrontando com parte do sistema de lazer 3; daí deflete à direita, 68,11 metros em reta, confrontando com parte do sistema de lazer 3; daí deflete à esquerda, 24,04 metros em reta até o ponto inicial, confrontando com parte do sistema de lazer 3, perfazendo uma área de 3.312,46 metros quadrados.




ÁREA INSTITUCIONAL 4 : Partindo do cruzamento do alinhamento da Rua J com a divisa do lote nº12 da quadra L, segue acompanhando o alinhamento da rua, em curva circular de raio 10 metros, num desenvolvimento de 31,31 metros, fazendo frente para o balão de retorno da Rua J; daí deflete à esquerda, 20,14 metros em reta, confrontando com parte do lote nº01 da quadra M; daí deflete à direita, 18,59 metros em reta, confrontando com parte do lote nº01 da quadra M; daí deflete à esquerda, 65,12 metros em reta, confrontando com parte da área A1; daí deflete à esquerda, 16,57 metros em reta, confrontando com parte do sistema de lazer 3; daí deflete à esquerda, 37,67 metros em reta, confrontando com parte do sistema de lazer 3; daí deflete à esquerda, 32,73 metros em reta até o ponto inicial, confrontando com o lote nº12 da quadra L, encerrando a área de 1.399,47 metros quadrados.

ÁREA INSTITUCIONAL 5 : Partindo do ponto 10, divisa com a gleba nº6, segue acompanhando o alinhamento da estrada municipal, numa distancia de 18,00 metros, fazendo frente para a Estrada Municipal LUV 346; deflete à esquerda, 24,84 metros em reta, confrontando com o lote nº07 e nº08 da quadra O; deflete à esquerda, 22,54 metros em reta até o ponto 10 de partida, confrontando com parte da gleba nº6, encerrando a área de 195,50 metros quadrados.



DFLE STELLE Empreend. Imob. Ltda.



Engº Resp.: JOSÉ CARLOS MAGRO
CREA: 92.640/D

APROVADA

 Secretaria de Obras e Serviços Públicos
Prefeitura Municipal de Louveira

Em 17/05/2001



EDSON RICARDO M. PISSULIN
Engº Civil - CREA 5060109128/D

Processo n.º 2001/3437



RUA A: Partindo do cruzamento do alinhamento da Rua A com a divisa da rodovia SP-332 segue pela divisa com a distancia de 49,55 metros, confrontando com a faixa "non aedificandi" 1 e parte da área institucional 2; daí deflete à direita, em curva circular de raio 20 metros num desenvolvimento de 6,82 metros, confrontando com parte da área institucional 2; daí segue em reta com a distancia de 62,35 metros em reta confrontando com os lotes nº12, nº11, nº10 e parte do lote nº09 da quadra F; deflete à esquerda, em curva circular de raio 20 metros num desenvolvimento de 7,73 metros, confrontando com parte do lote nº09 da quadra F; daí segue em reta com a distancia de 127,19 metros confrontando com parte do lote nº09 e os lotes nº08, nº07, nº06, nº05, nº04, nº03, nº02 e parte do lote nº01 da quadra F; deflete à esquerda, 13,43 metros em curva circular de raio 6 metros, confrontando com parte do lote nº01 da quadra F; daí deflete à direita, 30,20 metros em reta confrontando com a Rua E; daí deflete à direita, 150,60 metros em reta, confrontando com parte da área institucional 1, lotes nº11, nº10, nº09, nº08, nº07, nº06, nº05, nº04 da quadra E; daí deflete à direita, 13,14 metros em curva circular de raio 34 metros, confrontando com parte do lote nº03 da quadra E; daí segue em reta com a distancia de 19,65 metros, confrontando com parte do lote nº03 e parte do lote nº02 da quadra E; daí segue com a distancia de 42,40 metros, confrontando com a Rua B; daí deflete à esquerda em reta com a distancia de 51,10 metros, confrontando com o sistema de lazer 1 e a faixa "non aedificandi" 2; daí deflete à direita, 35,00 metros em reta até o ponto inicial, confrontando com a Rodovia SP 332, perfazendo uma área de 4.406,64 metros quadrados.

RUA B: Partindo do cruzamento do alinhamento da Rua B com o lote nº02 da quadra E, seguem: 11,55 metros em curva circular de raio 14 metros, confrontando com parte do lote nº02 e parte do lote nº01 da quadra E; daí segue em reta numa distancia de 57,35 metros, confrontando com parte do lote nº01 da quadra E, viela 3 e parte do lote nº22 da quadra D; daí deflete à esquerda, 14,54 metros em curva circular de raio 12 metros, confrontando com a parte do lote nº22 da quadra D; daí segue em reta com a distancia de 32,31 metros, confrontando com parte do lote nº22, lote nº21 e parte do lote nº20 da quadra D; daí segue com a distancia de 32,78 metros, confrontando com a Rua D; daí segue em reta com a distancia de 40,88 metros, confrontando com parte do lote nº09, lote nº08 e lote nº07 da quadra C; daí deflete à esquerda, 6,35 metros em curva circular de raio 60,63 metros, confrontando com parte do lote nº06 da quadra C; daí segue em reta com a distancia de 29,83 metros, confrontando com parte do lote nº06, viela 2 e parte do lote nº05 da quadra C; daí deflete à esquerda, 14,22 metros em curva circular de raio 200 metros, confrontando com parte do lote nº05 e parte do lote nº04 da quadra C, daí segue em reta com a distancia de 42,79 metros, confrontando com parte do lote nº04, lote nº03, lote nº02 e parte do lote nº01 da quadra C; daí deflete à esquerda, 32,93 metros, confrontando com a Rua C; daí segue em reta com a distancia de 26,59 metros, confrontando com parte do lote nº01 da quadra B; daí deflete à direita, 15,03 metros em reta até o ponto 3A, confrontando com parte da gleba nº07; deflete à direita, seguindo pelo alinhamento da rodovia, numa distancia de 266,23 metros, confrontando com a Rodovia SP 332; daí deflete à direita, 32,70 metros em curva circular de raio 27 metros, confrontando com a faixa "non aedificandi" 2 e parte do sistema de lazer 1; daí segue em reta com a distancia de 37,44 metros, confrontando com parte do sistema de lazer 1; daí deflete à esquerda, 15,13 metros em curva circular de raio 5 metros, confrontando com parte do sistema



de lazer 1; daí deflete à direita, 42,40 metros até o ponto inicial, confrontando com a Rua A, encerrando a área de 5.224,00 metros quadrados.

RUA C: Partindo do ponto de início da curva do lote nº01 da quadra B, seguem: 14,35 metros em curva circular de raio igual à 10 metros, confrontando com parte do lote nº01 da quadra B; daí segue em reta com a distancia de 315,14 metros, confrontando com parte do lote nº01 e os lotes nº02, nº03, nº04, nº05, nº06, nº07, nº08, nº09 da quadra B, viela 1 e os lotes nº11, nº10, nº09, nº08, nº07, nº06, nº05, nº04, nº03, nº02 e nº01 da quadra A; daí deflete à esquerda, 14,05 metros em reta confrontando com linha de transmissão; daí deflete à esquerda, 148,81 metros confrontando com os lotes nº01, nº02, nº03, nº04, nº05, nº06, nº07 e parte do lote nº08 da quadra D; daí segue em reta com a distancia de 34,71 metros, confrontando com a Rua D; daí segue em reta com a distancia de 127,77 metros, confrontando com parte do lote nº17, viela 2, lote nº18, lote nº19 e parte do lote nº01 da quadra C; daí deflete à direita, 14,49 metros em curva circular de raio 8 metros, confrontando com parte do lote nº01 da quadra C; daí deflete à esquerda, 32,93 metros até o ponto inicial, confrontando com a Rua B, encerrando a área de 4.550,78 metros quadrados.

RUA D: Partindo do ponto de início da curva do lote nº09 da quadra C, seguem: 14,13 metros em curva circular de raio igual à 9 metros, confrontando com parte do lote nº09 da quadra C; daí segue em reta com a distancia de 20,81 metros, confrontando com parte do lote nº09 da quadra C; daí deflete à direita, 9,99 metros em curva circular de raio 15 metros, confrontando com parte do lote nº09 e parte do lote nº10 da quadra C; daí segue em reta com a distancia de 131,39 metros, confrontando com parte do lote nº10 e os lotes nº11, nº12, nº13, nº14, nº15, nº16 e parte do lote nº17 da quadra C; daí deflete à direita, 14,41 metros em curva circular de raio 7 metros, confrontando com parte do lote nº17 da quadra C; daí deflete à esquerda, 34,71 metros em reta, confrontando com a Rua C; daí deflete à esquerda, 12,99 metros em curva circular de raio 12 metros, confrontando com parte do lote nº08 da quadra D; daí segue em reta com a distancia de 143,24 metros, confrontando com parte do lote nº08 e os lotes nº09, nº10, nº11, nº12, nº13, nº14, nº15, nº16, nº17 e parte do lote nº18 da quadra D; daí deflete à esquerda, 19,31 metros em curva circular de raio 29 metros, confrontando com parte do lote nº18 e lote nº19 da quadra D; daí segue em reta com a distancia de 19,69 metros, confrontando com parte do lote nº20 da quadra D; daí deflete à direita, 14,88 metros em curva circular de raio 9 metros, confrontando com parte do lote nº20 da quadra D; daí deflete à esquerda, 32,78 metros até o ponto inicial, confrontando com a Rua B, encerrando a área de 2.752,84 metros quadrados.


RUA E: Partindo do cruzamento do alinhamento da rua com a viela 6, seguem: 15,00 metros em reta, confrontando com parte do sistema de lazer 2; daí deflete à direita, 225,91 metros em



reta, confrontando com a linha de transmissão; daí deflete à direita, 19,10 metros em reta, confrontando com a faixa "non aedificandi" da área institucional 1; daí deflete à direita, 30,20 metros em reta, confrontando com a Rua A; daí segue em reta com a distancia de 74,29 metros, confrontando com parte do lote nº01, viela 4 e parte do lote nº21 da quadra F; daí segue em reta com a distancia de 33,96 metros, confrontando com a Rua F; daí segue em reta com a distancia de 75,62 metros até o ponto de partida, confrontando com parte do lote nº01 e os lotes nº02, nº03, nº04 e nº05 da quadra G e viela 6; encerrando a área de 3.299,92 metros quadrados.

RUA F: Partindo do ponto de início da curva do lote nº01 da quadra G, seguem: 13,43 metros em curva circular de raio igual à 6 metros, confrontando com parte do lote nº01 da quadra G; daí segue em reta com a distancia de 43,51 metros, confrontando com parte do lote nº01 e parte do lote nº02 da quadra G; daí deflete à direita, em curva circular de raio 20 metros num desenvolvimento de 7,73 metros confrontando com parte do lote nº02 da quadra G; daí segue em reta com a distancia de 37,09 metros, confrontando com parte do lote nº02, lote nº03, lote nº06 da quadra G e viela 5; daí deflete à esquerda, em curva circular de raio 10 metros num desenvolvimento de 40,94 metros confrontando com parte do sistema de lazer 2, área institucional 2 e lote nº13 da quadra F; daí segue em curva circular de raio 9 metros num desenvolvimento de 8,58 metros, confrontando com parte do lote nº14 da quadra F; daí segue em reta com a distancia de 21,59 metros, confrontando com parte do lote nº14 e parte do lote nº15 da quadra F; daí deflete à esquerda, em curva circular de raio 32 metros, num desenvolvimento de 12,36 metros, confrontando com parte do lote nº15 e parte do lote nº16 da quadra F; daí segue em reta com a distancia de 59,05 metros, confrontando com parte do lote nº16 e os lotes nº17, nº18, nº19 e parte do lote nº20 da quadra F; daí deflete à direita, em curva circular de raio 13 metros, num desenvolvimento de 11,74 metros, confrontando com parte do lote nº20 e parte do lote nº21 da quadra F; daí deflete à esquerda, 33,96 metros em reta até o ponto inicial, confrontando com a Rua E, encerrando a área de 1.553,05 metros quadrados.

RUA G: Partindo do cruzamento do alinhamento da rua com a viela 7, seguem: 15,00 metros em reta, confrontando com parte do sistema de lazer 3; daí deflete à esquerda, 202,69 metros em reta, confrontando com a linha de transmissão; daí deflete à esquerda, 15,02 metros em reta, confrontando com parte da gleba nº5; daí deflete à esquerda, 138,17 metros em reta, confrontando com os lotes nº03, nº02 e nº01 da quadra J, viela 9 e os lotes nº10, nº09, nº08, nº07, nº06 e parte do lote nº05 da quadra I; daí segue em reta, 35,62 metros confrontando com a Rua H; daí segue em reta com a distancia de 28,06 metros até o ponto de partida, confrontando com parte do lote nº01 da quadra H e viela 7, encerrando a área de 3.034,12 metros quadrados.



RUA H: Partindo do ponto de início da curva do lote nº01 da quadra H, seguem: 20,70 metros em curva circular de raio igual à 11 metros, confrontando com parte do lote nº01 da quadra H; daí segue em reta com a distancia de 39,92 metros, confrontando com o lote nº02 e parte do lote nº03 da quadra H; daí deflete à direita, em curva circular de raio 29 metros num desenvolvimento de 16,91 metros confrontando com parte do lote nº03 da quadra H; daí segue em reta com a distancia de 69,31 metros, confrontando com parte da área institucional 3; daí deflete à direita em curva circular de raio 29 metros num desenvolvimento de 22,68 metros, confrontando com parte da área institucional 3; daí segue em reta com a distancia de 82,29 metros, confrontando com parte da área institucional 3, lotes nº07, nº06, nº05, nº04, nº03 da quadra L; daí deflete à esquerda em curva circular de raio 15 metros, num desenvolvimento de 8,09 metros, confrontando com parte do lote nº02 da quadra L; daí segue em reta com a distancia de 57,35 metros, confrontando com parte do lote nº02 e parte do lote nº01 da quadra L; daí deflete à esquerda, em curva circular de raio 3 metros, num desenvolvimento de 7,94 metros, confrontando com parte do lote nº01 da quadra L; daí deflete à direita, 29,74 metros confrontando com a Rua J; daí deflete à direita, 80,33 metros em reta, confrontando com os lotes nº01, nº02, nº03 e parte do lote nº04 da quadra K; daí deflete à direita, em curva circular de raio 29 metros, num desenvolvimento de 15,64 metros, confrontando com parte do lote nº04 e parte do lote nº05 da quadra K; daí segue em reta com a distancia de 82,30 metros, confrontando com parte do lote nº05 e os lotes nº06, nº07, nº08, nº09 e parte do lote nº10 da quadra K; daí deflete à esquerda, em curva circular de raio 15 metros, num desenvolvimento de 11,73 metros, confrontando com parte do lote nº10 da quadra K; daí segue em reta com a distancia de 24,07 metros, confrontando com parte do lote nº10 e parte do lote nº11 da quadra K; daí segue em reta com a distancia de 31,42 metros, confrontando com a Rua I; segue em reta com a distancia de 13,82 metros, confrontando com parte do lote nº01 da quadra I; deflete à esquerda, em curva circular de raio 15 metros, num desenvolvimento de 8,75 metros, confrontando com parte do lote nº02 da quadra I; daí segue em retas com a distancia de 53,67 metros, confrontando com parte do lote nº02 e os lotes nº03, nº04 e parte do lote nº05 da quadra I; daí deflete à esquerda, em curva circular de raio 8 metros num desenvolvimento de 10,08 metros, confrontando com parte do lote 5 da quadra I; daí deflete à direita, 35,62 metros em reta até o ponto inicial, confrontando com a Rua G, encerrando a área de 4.639,56 metros quadrados.


RUA I: Partindo do ponto de início da curva do lote nº01 da quadra I, seguem: 14,85 metros em curva circular de raio igual à 8 metros, confrontando com parte do lote nº01 da quadra I; daí segue em reta com a distancia de 11,02 metros, confrontando com parte do lote nº01 da quadra I; daí deflete à esquerda, em curva circular de raio 29 metros num desenvolvimento de 16,16 metros confrontando com parte do lote nº01 e parte do lote nº15 da quadra I; daí segue em reta com a distancia de 42,76 metros, confrontando com parte do lote nº15, lotes nº14, nº13 da quadra I; daí deflete à esquerda, em curva circular de raio 29 metros num desenvolvimento de 7,83 metros, confrontando com parte do lote nº12 da quadra I; daí segue em reta com a distancia de 46,07 metros, confrontando com parte do lote nº12 e lote nº11 da quadra I e viela 10; daí deflete à esquerda em curva circular de raio 10 metros, num desenvolvimento de 40,95 metros, confrontando com o lote nº21, nº20, nº19 e nº18 da quadra K; daí segue em curva circular de raio 9 metros num desenvolvimento de 8,58 metros,



confrontando com parte do lote nº17 da quadra K; daí segue em reta com a distancia de 30,57 metros, confrontando com parte do lote nº17, lote nº16 e parte do lote nº15 da quadra K; daí deflete à direita, em curva circular de raio 17 metros, num desenvolvimento de 4,58 metros, confrontando com parte do lote nº15 da quadra K; daí deflete à direita, 42,77 metros confrontando com o lote nº14, nº13 e parte do lote nº12 da quadra K; daí deflete à direita em curva circular de raio 17 metros, num desenvolvimento de 9,47 metros, confrontando com parte do lote nº12 da quadra K; daí segue em reta com a distancia de 16,98 metros, confrontando com parte do lote nº12 e parte do lote nº11 da quadra K; daí deflete à direita, em curva circular de raio 11 metros, num desenvolvimento de 14,14 metros, confrontando com parte do lote nº11 da quadra K; daí deflete à esquerda, 31,42 metros em reta até o ponto de partida, confrontando com a Rua H, encerrando a área de 1.835,05 metros quadrados.

RUA J: Partindo do ponto de início da curva do lote nº11 da quadra O, seguem: 25,51 metros em reta, confrontando com a Rua K; daí segue em reta com a distancia de 54,24 metros, confrontando com parte do lote nº02, lote nº01 da quadra O, viela 12, lote nº14 e parte do lote nº13 da quadra N; daí segue com a distancia de 32,40 metros, confrontando com a Rua L; daí segue com a distancia de 94,56 metros, confrontando com parte do lote nº02 e lote nº01 da quadra N, viela 11, lote nº05, nº04, nº03, nº02 da quadra M; daí deflete à direita em curva circular de raio igual à 11,73 metros num desenvolvimento de 8,93 metros, confrontando com parte do lote nº01 da quadra M; daí segue em curva circular de raio 10 metros num desenvolvimento de 39,07 metros confrontando com parte do lote nº01 da quadra M e área institucional 4; daí segue em reta com a distancia de 123,49 metros, confrontando com os lotes nº12, nº11, nº10, nº09, nº08, nº07, nº06, nº05 e parte do lote nº04 da quadra L; daí deflete à esquerda, em curva circular de raio 28 metros, num desenvolvimento de 12,78 metros, confrontando com parte do lote nº04 e lote nº03 da quadra L, daí segue em reta com a distancia de 52,15 metros, confrontando com o lote nº02 e lote nº01 da quadra L, daí deflete à direita com a distancia de 29,74 metros, confrontando com a Rua H; daí deflete à esquerda, 24,00 metros em reta até o ponto inicial, confrontando com parte da gleba nº06, encerrando a área de 3.378,28 metros quadrados.

RUA K: Partindo do ponto de início da curva do lote nº11 da quadra O, seguem: 6,02 metros em curva circular de raio 4 metros, confrontando com parte do lote nº11 da quadra O; daí segue em reta com a distancia de 63,73 metros, confrontando com parte do lote nº11 e os lotes nº10, nº09 e parte do lote nº08 da quadra O; daí deflete à direita em curva circular de raio 9 metros num desenvolvimento de 8,58 metros, confrontando com parte do lote nº08 e parte do lote nº07 da quadra O; segue à esquerda em curva circular de raio 10 metros num desenvolvimento de 40,95 metros, confrontando com parte do lote nº07 e parte do lote nº06 da quadra O; daí segue em reta com a distancia de 72,25 metros, confrontando com parte do lote nº06, lotes nº05, nº04, nº03 e parte do lote nº02 da quadra O; daí deflete à direita em curva circular de raio igual à 9 metros num desenvolvimento de 14,85 metros, confrontando com



parte do lote nº02 da quadra O; daí deflete à esquerda, 25,51 metros em reta até o ponto inicial, confrontando com a Rua J, encerrando a área de 1.233,89 metros quadrados.

RUA L: Partindo do ponto de início da curva do lote nº13 da quadra N, seguem: 14,91 metros em curva circular de raio 10 metros, confrontando com parte do lote nº13 da quadra N; daí segue em reta com a distancia de 90,76 metros, confrontando com parte do lote nº13 e os lotes nº12, nº11, nº10, nº09 e parte do lote nº08 da quadra N; daí deflete à esquerda em curva circular de raio 10 metros num desenvolvimento de 40,94 metros, confrontando com parte do lote nº08, lote nº07 e lote nº06 da quadra N; segue à direita em curva circular de raio 9 metros num desenvolvimento de 8,58 metros, confrontando com parte do lote nº05 da quadra N; daí segue em reta com a distancia de 70,06 metros, confrontando com parte do lote nº05, lotes nº04, nº03 e parte do lote nº02 da quadra N; daí deflete à direita em curva circular de raio igual à 6 metros num desenvolvimento de 12,64 metros, confrontando com parte do lote nº02 da quadra N; daí deflete à esquerda, 32,40 metros até o ponto inicial, confrontando com a Rua J, encerrando a área de 1.440,10 metros quadrados.

DELLE STELLE Empreend. Imob. Ltda.

Engº Resp.: JOSE CARLOS MAGRO
CREA: 92.640/D