



PREFEITURA MUNICIPAL DE LOUVEIRA

ESTADO DE SÃO PAULO

**DECRETO Nº 1.859/98
DE 23 DE JANEIRO DE 1998**

DISPÕE SOBRE DESDOBRO DE LOTE

**BENEDICTO DOS SANTOS NETTO,
PREFEITO DO MUNICÍPIO DE
LOUVEIRA - SP, NO USO DE SUAS
ATRIBUIÇÕES LEGAIS, E,**

Considerando o processo administrativo nº
97/996-5 de 31.10.97

Considerando as apreciações técnicas e
jurídicas das Secretarias Competentes,

DECRETA :

**ARTIGO 1º - Fica aprovado o projeto de
desdobro do lote 16 da Quadra E, situado na Rua João Burck, Res. Burck,
Bairro Santo Antonio, neste Município de Louveira, de propriedade de
GILVAN LOBATO FERREIRA E ERIVAN LOBATO FERREIRA,
passando o lote a ter as seguintes medidas e descrições:**



PREFEITURA MUNICIPAL DE LOUVEIRA

ESTADO DE SÃO PAULO

Decreto nº 1.859/98

2

SITUAÇÃO DESDOBRADA:


LOTE 16 A : Tem início no marco A, daí deflete a direita a distância de 5,00 m até o ponto F, confrontando com a rua João Burck, deflete a esquerda a distância de 25,00 m até o ponto E confrontando com o lote 16B, deflete a esquerda a distância de 5,00 m até o ponto D confrontando com o lote 39, deflete a esquerda a distância de 25,00 m confrontando com o lote 17 até o marco A onde teve início esta descrição encerrando uma área de 125,00 m².

LOTE 16 B : Tem início no marco F daí deflete a direita a distância de 5,00 m até o ponto B confrontando com a Rua João Burck, deflete a esquerda a distância de 25,00 m até o ponto C confrontando com o lote 15, deflete a esquerda a distância de 5,00 m até o ponto E confrontando com o lote 39, deflete a esquerda a distância de 25,00 m confrontando com o lote 16-A até o marco F onde teve início esta descrição encerrando uma área de 125,00 m².


ARTIGO 2º - Fica autorizado o registro perante o Cartório Competente, após cumpridas demais diligências pertinentes.

ARTIGO 3º - Este decreto entra em vigor na data de sua publicação, revogadas as disposições em contrário.

PREFEITURA MUNICIPAL DE LOUVEIRA
Em 23 de janeiro de 1998


BENEDICTO DOS SANTOS NETTO
Prefeito Municipal

Publicado e registrado na Secretaria de Administração em 23 de janeiro de 1998.


LUIZ CARLOS VIEIRA DE ANDRADE
Secretário de Administração

MEMORIAL DESCRITIVO DE DESDOBRAMENTO DE LOTE

PROTOCOLO
Nº 19965
FLS 168

LOCAL - Rua João Burck, Lt 16, Qd. E, Res. Burck, B. Sto Antonio Louveira -SP.
PROP. - Gilvan Lobato Ferreira / Erivan Lobato Ferreira.
ÁREA - 250.00 M².

DESCRIÇÃO SITUAÇÃO ATUAL LOTE 16

Lote 16, tem início no marco A, daí deflete a direita a distância de 10.00 m até o ponto B confrontando com a rua João Burck, deflete a esquerda a distância de 25.00 m até o ponto C confrontando com o lote 15, deflete a esquerda a distância de 10.00 m até o ponto D confrontando com o lote 39, deflete a esquerda a distância de 25.00 m confrontando com o lote 17 até o marco A onde teve início esta descrição encerrando uma área de 250.00 m².


SITUAÇÃO PRETENDIDA LOTE 16-A


Lote 16-A, tem início no marco A, daí deflete a direita a distância de 5.00 m até o ponto F confrontando com a rua João Burck, deflete a esquerda a distância de 25.00 m até o ponto E confrontando com o lote 16 -B, deflete a esquerda a distância de 5.00 m até o ponto D confrontando com o lote 39, deflete a esquerda a distância 25.00m confrontando com o lote 17 até o marco A onde teve início esta descrição encerrando uma área de 125.00 m².

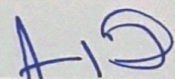
SITUAÇÃO PRETENDIDA LOTE 16-B

Lote 16-B, tem início no marco F daí deflete a direitas a distância de 5.00 m até o ponto B confrontando com a rua João Burck, deflete a esquerda a distância de 25.00 m até o ponto C confrontando com o lote 15, deflete a esquerda a distância de 5.00 m até o ponto E confrontando com o lote 39, deflete a esquerda a distância de 25.00 m confrontando com o lote 16-A até o marco F onde teve início esta descrição encerrando uma área de 125.00 m².

Louveira 22 de Outubro de 1.997



Erivan Lobato Ferreira


Gilvan Lobato Ferreira


Francisco de Paula Vitor Moreira
Eng. Civil/Sanitarista
Crea. 5060146476

APROVADA
Secretaria de Obras e Viação
Prefeitura Municipal de Louveira

EM 14/01/88



JORGE LUIZ VERNAGLIA
ENGRº CIVIL CREA 0001198710

Processo Nº 98/1986-5

SITUAÇÃO PRETENDIDA LOTE 16-B

SITUAÇÃO PRETENDIDA LOTE 16-A

PROJETO COMPLETO

F.U.

DESDOBRO DE LOTE

PROPRIETÁRIOS: ERIVAN LOBATO FERREIRA
GILVAN LOBATO FERREIRA

PROTOCOLO
Nº 92/996-5
FLS *HP*

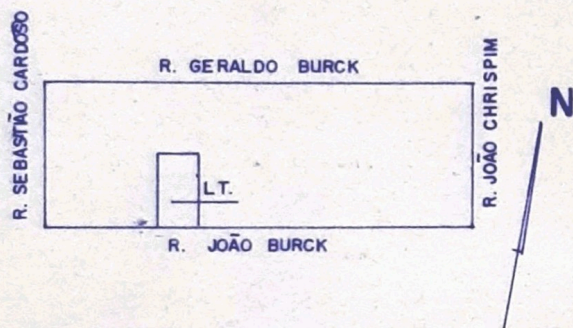
6

LOCAL: R. JOÃO BURCK, LT. 16, QD. "E" - RES. BURCK
B. STº ANTONIO, LOUVEIRA, SP

ESCALA: 1:200

OUT / 97

SITUAÇÃO S/ ESCALA



DECLARO QUE A APROVAÇÃO DO PROJETO NÃO IMPLICA NO RECONHECIMENTO POR PARTE DA PREFEITURA DO DIREITO DE PROPRIEDADE DO IMÓVEL.

Erivan Lobato Ferreira
ERIVAN L. FERREIRA - PROP.

Gilvan Lobato Ferreira
GILVAN L. FERREIRA - PROP.

ÁREA EM M²

SITUAÇÃO ATUAL

LOTE 16 250,00

SITUAÇÃO PRETENDIDA

LOTE 16A 125,00
LOTE 16B 125,00

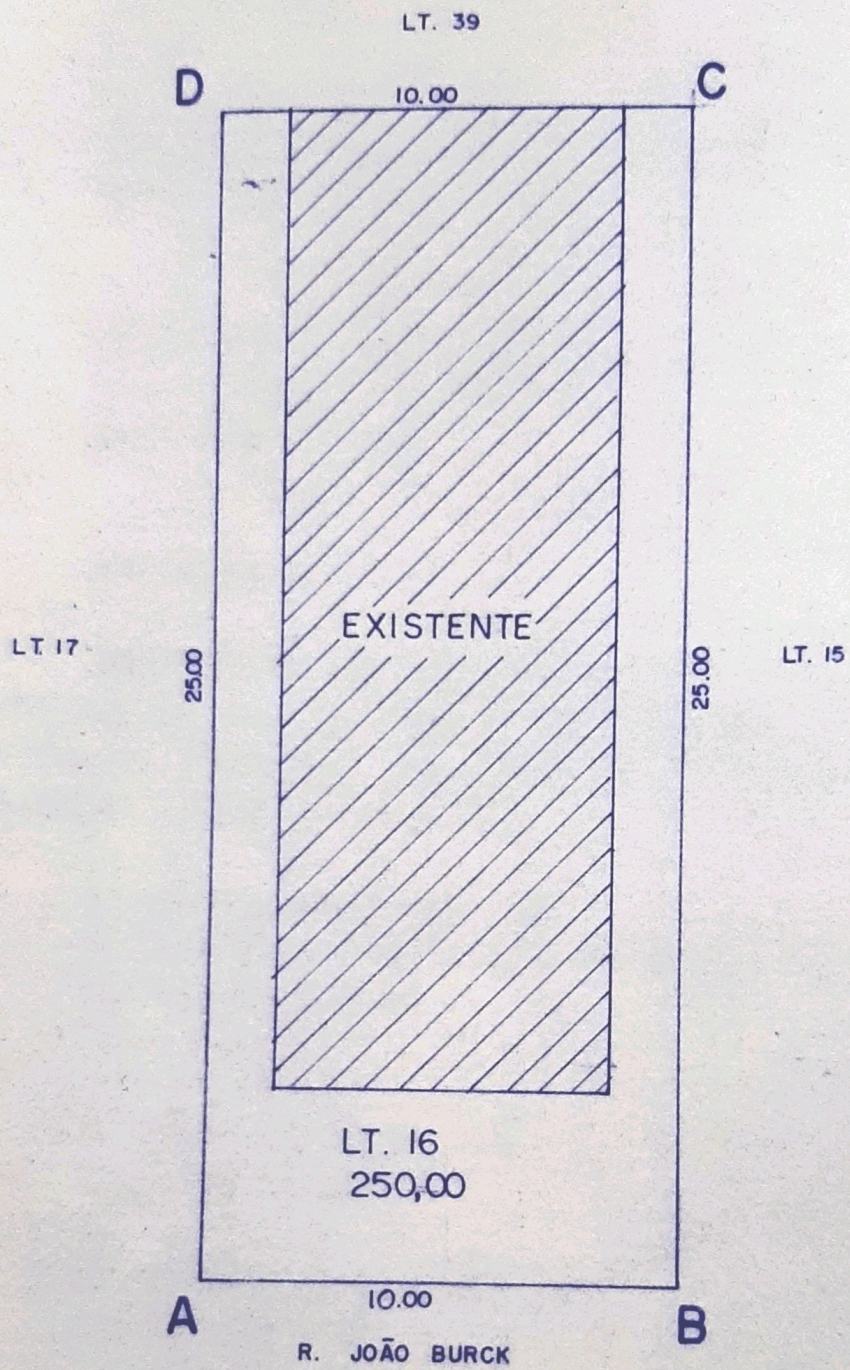
HP
FRANCISCO R. VITOR MOREIRA
ENGº CIVIL - RESP TÉCNICO
CREA 5060146476
ART 78003

APROVADA
Secretaria de Obras e Viação
Prefeitura Municipal de Louveira

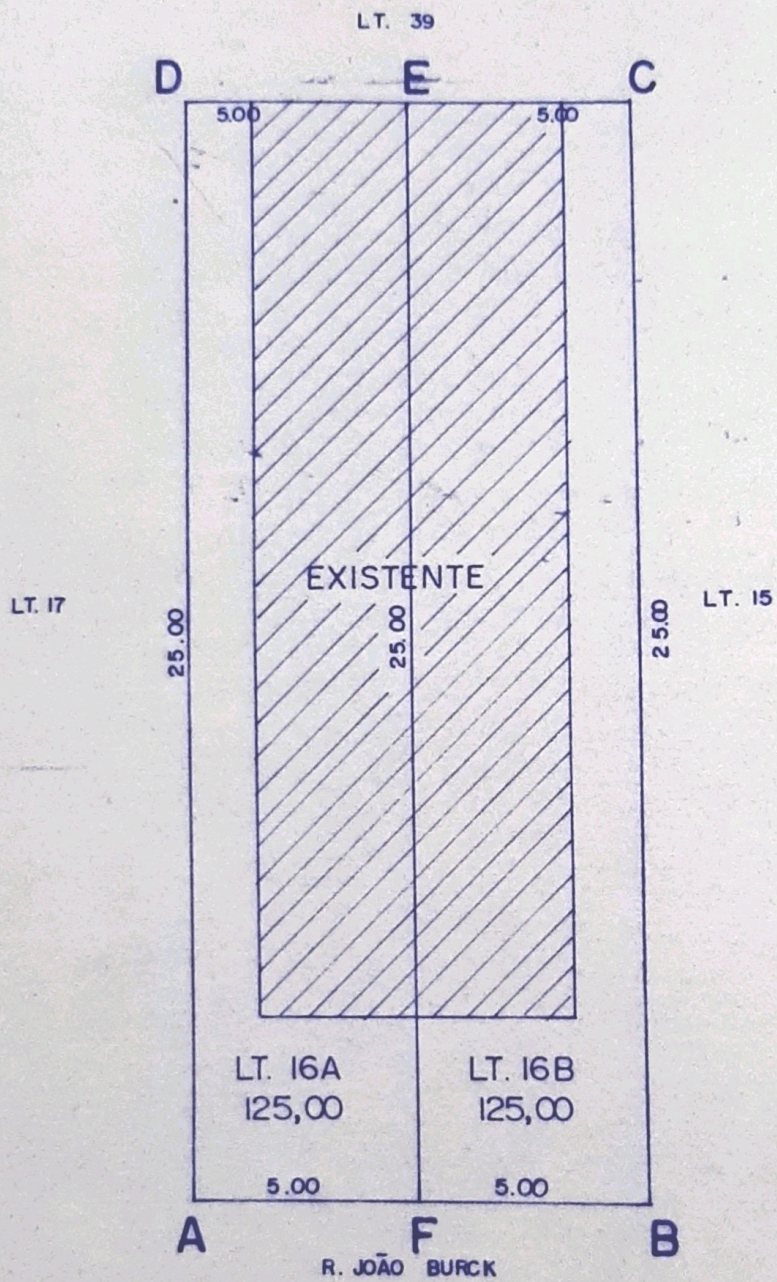
Em 14/01/98

Jorge Luiz Vernaglia
JORGE LUIZ VERNAGLIA
ENGº CIVIL CREA 0801120719

Processo Nº 92/996-5



SITUAÇÃO ATUAL



SITUAÇÃO PRETENDIDA