



PREFEITURA MUNICIPAL DE LOUVEIRA

ESTADO DE SÃO PAULO

**DECRETO Nº 1945/98
DE 07 DE AGOSTO DE 1998**

DISPÕE SOBRE DESDOBRO DE LOTE

**BENEDICTO DOS SANTOS NETTO,
PREFEITO DO MUNICÍPIO DE
LOUVEIRA - SP, NO USO DE SUAS
ATRIBUIÇÕES LEGAIS, E,**

Considerando o processo administrativo nº
97/891-1 de 08.10.97

Considerando as apreciações técnicas e
jurídicas das Secretarias Competentes,

DECRETA :

ARTIGO 1º - Fica aprovado o projeto de
desdobro do *lote 04, quadra D, situado na Rua 07, Residencial Serra
Azul, Bairro Santo Antonio*, neste Município de Louveira, de propriedade
de *EDILSON QUIM e MARIA APARECIDA DA SILVA*, passando os
lotes a terem as seguintes medidas e descrições:



PREFEITURA MUNICIPAL DE LOUVEIRA

ESTADO DE SÃO PAULO

Decreto nº 1.945/98

2

SITUAÇÃO DESDOBRADA:

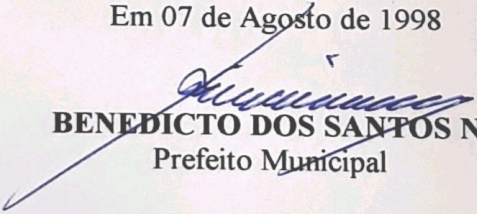
LOTE 04-A: Com área de 138,35 m², tem início no ponto E junto a rua 7, de onde segue pelo alinhamento dessa rua por 6,51 m até o ponto B, de onde vira à direita e segue confrontando com o lote 05 por 21,72 m até o ponto C, de onde vira à direita e segue confrontando com o lote 26 por 6,50 m até o ponto F de onde vira à direita e segue confrontando com o lote 04-B por 21,29 m até o ponto inicial E junto a Rua 7.

LOTE 04-B: Com área de 138,35 m², que inicia-se no ponto A junto a Rua 7, de onde segue pelo alinhamento dessa via por 6,52 m até o ponto E, de onde vira à direita e segue confrontando com o lote 04-A por 21,29 m até o ponto F, de onde vira a direita e segue confrontando com os lotes 26 e 27 por 6,50 m até o ponto D, de onde vira à direita e segue confrontando com o lote 03 por 20,85 m até o ponto inicial A, junto a rua 7.

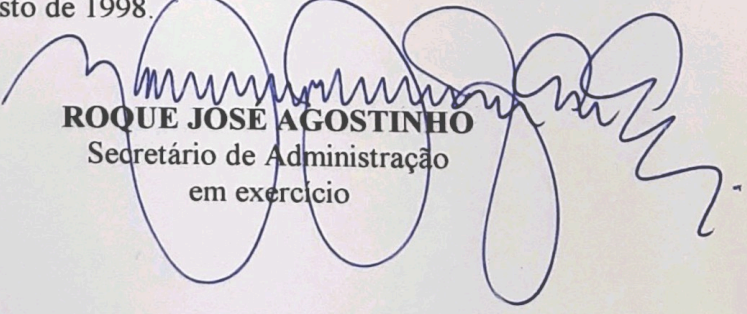
ARTIGO 2º - Fica autorizado o registro perante o Cartório Competente, após cumpridas demais diligências pertinentes.

ARTIGO 3º - Este decreto entra em vigor na data de sua publicação, revogadas as disposições em contrário.

PREFEITURA MUNICIPAL DE LOUVEIRA
Em 07 de Agosto de 1998


BENEDICTO DOS SANTOS NETTO
Prefeito Municipal

Publicado e registrado na Secretaria de
Administração em 07 de Agosto de 1998.


ROQUE JOSÉ AGOSTINHO
Secretário de Administração
em exercício

MEMORIAL DESCRITIVO

DESDOBRO DE LOTE

LOCAL : RUA " 07 " - LOTE " 04 " - QUADRA " D " - RES. SERRA AZUL -
BAIRRO SANTO ANTONIO - LOUVEIRA/SP.

PROP. : EDILSON QUIM

MARIA APARECIDA DA SILVA


SITUAÇÃO ATUAL

Lote " 4 " - com área de 276,70 metros quadrados com as seguintes medidas e confrontações ; pela frente por 13,03 metros , com a Rua "7 " , a direita de quem do lote olha para a Rua "7 " por 21,72 metros com o lote " 5 " , no fundo por 13,00 metros com os lotes " 26 e 27 " e a esquerda por 20,85 metros com o lote " 3 " .

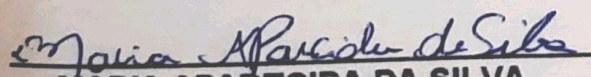
SITUAÇÃO PRETENDIDA

Lote (04) A - com área de 138,35 metros quadrados tem inicio no ponto " E " junto a Rua " 7 " , de onde segue pelo alinhamento dessa rua por 6,51 metros até o ponto " B " , de onde vira à direita e segue confrontando com o lote " 05 " por 21,72 metros até o ponto " C " , de onde vira à direita e segue confrontando com o lote " 26 " por 6,50 metros até o ponto " F " de onde vira à direita e segue confrontando com o lote (04) B por 21,29 metros até o ponto inicial E junto a Rua " 7 " .

Lote (04) B - com área de 138,35 metros quadrados , que inicia -se no ponto "A " junto a Rua " 7 " , de onde segue pelo alinhamento dessa via por 6, 52 metros até o ponto " E " , de onde vira à direita e segue confrontando com o lote (04) A por 21,29 metros até o ponto "F " , de onde vira a direita e segue confrontando com os lotes " 26 e 27 " por 6,50 metros até o ponto " D " , de onde vira à direita e segue confrontando com o lote " 03 " por 20,85 metros até o ponto inicial " A " , junto a Rua " 7 " .


EDILSON QUIM


ENG. CIVIL RESP. TECNICO P/ PROJ.
JOSE LORIVAL VERARDO
CREA 0600782777


MARIA APARECIDA DA SILVA

SITUAÇÃO ATUAL

com área de 270,70 metros quadrados com as seguintes medidas e
pela frente por 13,03 metros, com a Rua "7", a direita de
outra para a Rua "7" por 21,72 metros com o lote "5", no
00 metros com os lotes "26 e 27" e a esquerda por 21,85
lote "3".

SITUAÇÃO PRETENDIDA

com área de 138,35 metros quadrados tem início no ponto "E"
de onde segue pelo alinhamento dessa rua por 6,51 metros
de onde vira à direita e segue confrontando com o lote "05"
de onde vira à direita e segue confrontando
pontos até o ponto "C", de onde vira à direita e segue confrontando
por 6,50 metros até o ponto "F" de onde vira à direita e
quando com o lote (04) B por 21,29 metros até o ponto inicial E
"7".

com área de 138,35 metros quadrados, que inicia-se no ponto
Rua "7", de onde segue pelo alinhamento dessa rua por 6,51
ponto "E", de onde vira à direita e segue confrontando com o
por 21,29 metros até o ponto "F", de onde vira à direita e segue
com os lotes "26 e 27" por 6,50 metros até o ponto "F" de onde vira à
diante e segue confrontando com o lote "04" A, junto a Rua "7".

APROVADA
Secretaria de Planejamento e Obras
Prefeitura Municipal de Louveira

Em 15/02/91
EDSON RICHETTI
ENGR. CIVIL CREA 10691001888
BISSELLIN

Processo n.º 98/89-1

JOSE LORIAL VERRA
CREA 15078277
A APARECIDA DA SILVA

PROJETO COMPLETO

F/U

OBRA

DESDOBRO DE LOTE

7

LOCAL

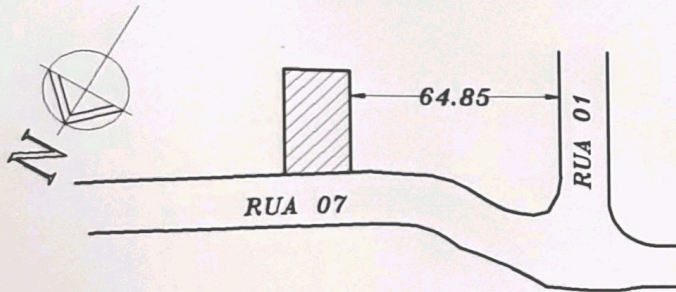
RUA 07 LOTE(04) DA QUADRA(D)
RESIDENCIAL SERRA AZUL BAIRRO
SANTO ANTONIO LOUVEIRA SAO PAULO

PROP

EDILSON QUIM
MARIA APARECIDA DA SILVA

ESC IND

SITUACAO S/ ESC



DECLARO QUE A APROVACAO DO PROJETO NAO
IMPLICA NO RECONHECIMENTO POR PARTE DA
PREFEITURA DO DIREITO DE PROPRIEDADE DO
IMOVEL.

Edilson Quim
PROP.

EDILSON QUIM

AREAS EM M²

LOTE (04).....	276.70
LOTE (04)A.....	138.35
LOTE (04)B.....	138.35

Maria Aparecida da Silva
PROP.

MARIA APARECIDA DA SILVA

ENG CIVIL/RESP TECNICO PELO PROJETO.

JOSE LORIVAL VERARDO
CREA 0600782777

ART N 022/98

APROVADA
Secretaria de Planejamento e Obras
Prefeitura Municipal de Louveira

Em 15/07/98

Edson Ricardo M. Pissulin
EDSON RICARDO M. PISSULIN
ENG. CIVIL CREA 5060109128/D

Processo n.º 97/891-1

LOTE(26)

LOTE(27)

13.00

1.64

LOTE(05)

21.72

EXISTENTE
PROCESSO
N° 277/97

LOTE(04)

LOTE(03)

20.85

4.00

13.03

RUA 07

SITUACAO ATUAL

LOTE(26)

LOTE(27)

C F D

1.64

6.50

6.50

2.00

LOTE(05)

21.72

EXISTENTE
PROCESSO
N 277/97

21.29

LOTE(04)B

20.85

LOTE(03)

4.00

LOTE(04)A

6,52

B RUA 07

6.51

E

SITUACAO PRETENDIDA