



# PREFEITURA MUNICIPAL DE LOUVEIRA

ESTADO DE SÃO PAULO

**DECRETO Nº 2.013/98  
DE 26 DE OUTUBRO DE 1998**

**DISPÕE SOBRE DESDOBRO DE LOTE**

**BENEDICTO DOS SANTOS NETTO,  
PREFEITO DO MUNICÍPIO DE  
LOUVEIRA - SP, NO USO DE SUAS  
ATRIBUIÇÕES LEGAIS, E,**

Considerando o processo administrativo nº  
98/149-1 de 02.02.98

Considerando as apreciações técnicas e  
jurídicas das Secretarias Competentes,

**DECRETA :**

**ARTIGO 1º** - Fica aprovado o projeto de  
desdobro do *lote 38, quadra I, situado na Rua Mário Pereira Dutra, Res.  
Burck, Bairro Santo Antonio*, neste Município de Louveira, de propriedade  
de **ALCIDES DOS SANTOS E WILSON RODRIGUES DA SILVA**,  
passando os lotes a terem as seguintes medidas e descrições:



# PREFEITURA MUNICIPAL DE LOUVEIRA

ESTADO DE SÃO PAULO

Decreto n° 2.013/98

2

## SITUAÇÃO DESDOBRADA:


**LOTE 38-A:** tem início no marco A daí deflete a direita a distância de 5,00 m até o ponto F confrontando com a rua Mário Pereira Dutra, deflete a esquerda a distância de 25,00 m até o ponto E confrontando com o lote 38-B, deflete a esquerda distância de 5,00 m até o ponto D confrontando com o lote 15, deflete a esquerda a distância de 25,00 m confrontando com o lote 37 até o marco A onde teve início esta descrição encerrando uma área de 125,00 m<sup>2</sup>.

**LOTE 38-B:** tem início no marco F daí deflete a direita a distância de 5,00 m até o ponto B confrontando com a rua Mário Pereira Dutra, deflete a esquerda distância de 25,00 m até o ponto C confrontando com o lote 39, deflete a esquerda a distância de 5,00 m até o ponto E confrontando com o lote 15, deflete a esquerda distância de 25,00 m confrontando com o lote 38-A até o marco F onde teve início esta descrição encerrando uma área de 125,00 m<sup>2</sup>.

**ARTIGO 2º** - Fica autorizado o registro perante o Cartório Competente, após cumpridas demais diligências pertinentes.

**ARTIGO 3º** - Este decreto entra em vigor na data de sua publicação, revogadas as disposições em contrário.

PREFEITURA MUNICIPAL DE LOUVEIRA  
Em 26 de Outubro de 1998

  
**BENEDICTO DOS SANTOS NETTO**  
Prefeito Municipal

Publicado e registrado na Secretaria de  
Administração em 26 de Outubro de 1998.

  
**LUIZ CARLOS VIEIRA DE ANDRADE**  
Secretário de Administração



# MEMORIAL DESCRITIVO DE DESDOBRO DE LOTE

LOCAL - Rua Mário Pereira Dutra, Lt 38, Qd. I, Res. Burck, B. Sto Antonio Louveira - SP.

PROP - Alcides dos Santos / Wilson Rodrigues da Silva.

ÁREA - 250.00 M<sup>2</sup>

## SITUAÇÃO ATUAL

Lote 38 tem inicio no marco A, dai deflete a direita a distancia de 10.00m até o ponto B confrontando com a rua Mário Pereira Dutra, deflete a esquerda a distancia de 25.00 m até o ponto C confrontando com o lote 39, deflete a esquerda distancia de 10.00 m até o ponto D confrontando com o lote 15, deflete a esquerda a distancia de 25.00 m confrontando com o lote 37 até o marco A onde teve inicio esta descrição encerrando uma área de 250.00 m<sup>2</sup>.


## SITUAÇÃO PRETENDIDA LOTE 38-A

Lote 38-A, tem inicio no marco A dai deflete a direita a distancia de 5.00 m até o ponto F confrontando com a rua Mário Pereira Dutra, deflete a esquerda a distancia de 25.00m até o ponto E confrontando com o lote 38-B, deflete a esquerda distancia de 5.00m até o ponto D confrontando com o lote 15, deflete a esquerda a distancia de 25.00 m confrontando com o lote 37 até o marco A onde teve inicio esta descrição encerrando uma área de 125.00 m<sup>2</sup>.


## SITUAÇÃO PRETENDIDA LOTE 38-B

Lote 38-B, tem inicio no marco F dai deflete a direita a distancia de 5.00 m até o ponto B confrontando com a rua Mário Pereira Dutra, deflete a esquerda distancia de 25.00 m até o ponto C confrontando com o lote 39, deflete a esquerda a distancia de 5.00 m até o ponto E confrontando com o lote 15, deflete a esquerda distancia de 25.00m confrontando com o lote 38-A até o marco F onde teve inicio esta descrição encerrando uma área de 125.00 m<sup>2</sup>.

Louveira 30 de Janeiro de 1.998

  
Alcides dos Santos

  
Francisco de Paula Vitor Moreira  
Eng. Civil/Sanitarista  
Crea 5060146476

  
Wilson Rodrigues

ART. N° 011/98



PROJETO COMPLETO

F. U.

DESDOBRO DE LOTE

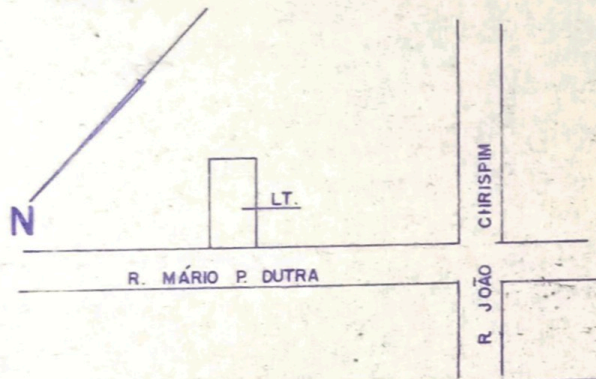
PROPRIETÁRIOS: ALCIDES DOS SANTOS  
WILSON RODRIGUES DA SILVA

LOCAL: R. MARIO P. DUTRA, LT. 38, QD. "I" - LOT. RESIDENCIAL  
BURCK - B. STº ANTONIO, LOUVEIRA, SP.

ESCALA: 1: 200

JAN / 98

SITUAÇÃO S/ ESCALA



DECLARO QUE A APROVAÇÃO DO PROJETO NÃO IMPLICA NO RECONHECIMENTO POR PARTE DA PREFEITURA DO DIREITO DE PROPRIEDADE DO IMÓVEL.

*Alcides dos Santos*  
ALCIDES DOS SANTOS - PROP.

ÁREA EM M<sup>2</sup>

SITUAÇÃO ATUAL	
LT. 38	250,00
SITUAÇÃO PRETENDIDA	
LT. 38 A	125,00
LT. 38 B	125,00

*Wilson R. Silva*  
WILSON RODRIGUES DA SILVA - PROP.

*Francisco P. Vitor Moreira*  
FRANCISCO P. VITOR MOREIRA  
ENGº CIVIL - RESP. TÉCNICO  
CREA 5060146476  
ART 005193


APROVADA  
Secretaria de Planejamento e Obras  
Prefeitura Municipal de Louveira

Em 20/10/98

*Edson Ricardo M. Pissulin*  
EDSON RICARDO M. PISSULIN  
ENGº CIVIL CREA 5060109120/D

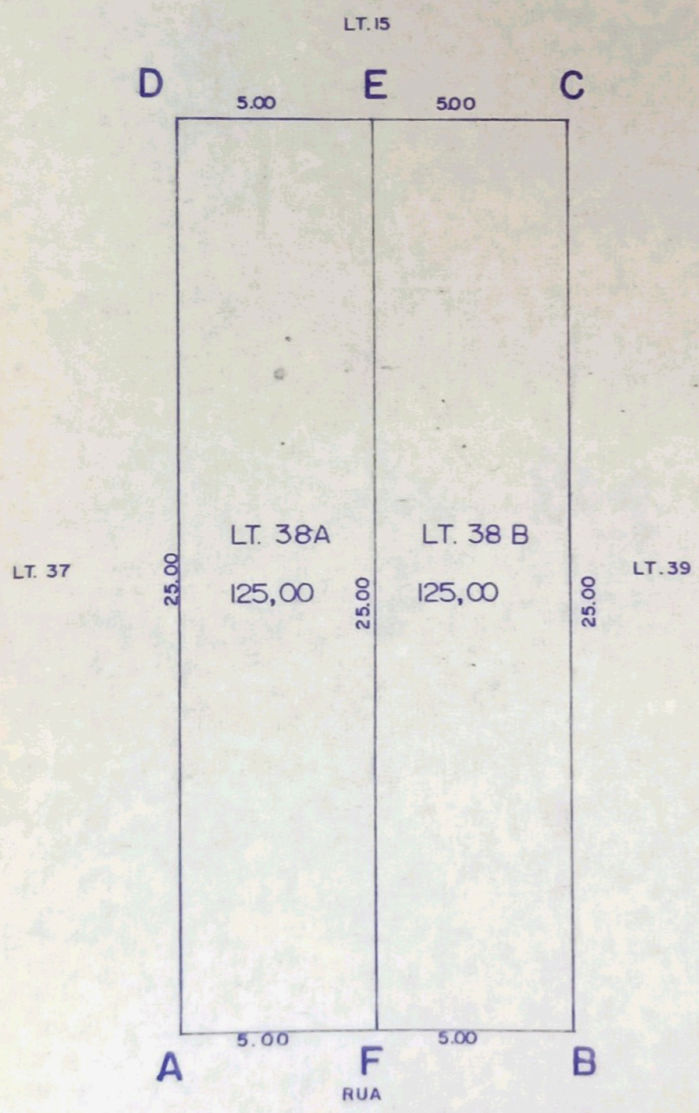
Processo n.º 98/49-1





SITUAÇÃO ATUAL





SITUAÇÃO PRETENDIDA