



PREFEITURA MUNICIPAL DE LOUVEIRA

ESTADO DE SÃO PAULO

**DECRETO Nº 1.935/98
DE 20 DE JULHO DE 1998**

DISPÕE SOBRE DESDOBRO DE LOTE

**BENEDICTO DOS SANTOS NETTO,
PREFEITO DO MUNICÍPIO DE
LOUVEIRA - SP, NO USO DE SUAS
ATRIBUIÇÕES LEGAIS, E,**

Considerando o processo administrativo nº
98/321-1 de 26.02.98

Considerando as apreciações técnicas e
jurídicas das Secretarias Competentes,

DECRETA :

**ARTIGO 1º - Fica aprovado o projeto de
desdobro do lote 02, quadra E, situado na Rua 07, Residencial Serra
Azul, Bairro Santo Antonio, neste Município de Louveira, de propriedade
de MACARIO MARTINS COSTA NETO E CLAUDINEI DA SILVA,
passando os lotes a ter as seguintes medidas e descrições:**



PREFEITURA MUNICIPAL DE LOUVEIRA

ESTADO DE SÃO PAULO

Decreto nº 1.935/98

2

SITUAÇÃO DESDOBRADA:


LOTE 02-A: Com área de 126,00 metros quadrados tem início no ponto A junto a Rua 07, daí segue pelo alinhamento dessa rua por 5,25 metros até o ponto F, de onde vira à esquerda e segue confrontando com o lote 02 B, por uma distância de 24,00 metros até o ponto C, de onde vira à esquerda e segue confrontando com a gleba 1B por 5,25 metros até o ponto B, de onde vira à esquerda e segue confrontando com o lote 01 por 24,00 metros até o ponto inicial A, junto a Rua 7.

LOTE 02-B: Com área de 126,00 metros quadrados tem início no ponto F junto a Rua 7 de onde segue pelo alinhamento dessa via pública por 5,25 metros até o ponto E, de onde vira à esquerda e segue confrontando com o lote 03 por uma distância de 24,00 metros até o ponto D, de onde vira à esquerda e segue confrontando com a gleba 1B por 5,25 metros até o ponto C, de onde vira à esquerda e segue confrontando com o lote 02 A por uma distância de 24,00 metros até o ponto inicial F junto a Rua 7.

ARTIGO 2º - Fica autorizado o registro perante o Cartório Competente, após cumpridas demais diligências pertinentes.

ARTIGO 3º - Este decreto entra em vigor na data de sua publicação, revogadas as disposições em contrário, em especial o Decreto nº 1.899/98 de 21 de maio de 1998.

PREFEITURA MUNICIPAL DE LOUVEIRA
Em 20 de Julho de 1998


BENEDICTO DOS SANTOS NETTO
Prefeito Municipal

Publicado e registrado na Secretaria de
Administração em 20 de Julho de 1998.


LUIZ CARLOS VIEIRA DE ANDRADE
Secretário de Administração

MEMORIAL DESCRITIVO

DESDOBRO DE LOTE

LOCAL : RUA 07 - LOTE " 02 " - QUADRA " E " - RESIDÊNCIAL SERRA AZUL
BAIRRO SANTO ANTONIO - LOUVEIRA/SP.

PROP. : MACARIO MARTINS COSTA NETO
CLAUDINEI DA SILVA

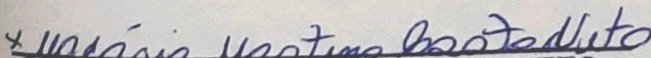
SITUAÇÃO ATUAL


LOTE " 02 " - com área de 252,00 metros quadrados, com as seguintes medidas e confrontações: pela frente por 10,50 metros com a Rua " 7 " ; à direita do fundo do lote olha a Rua " 7 " por 24,00 metros com o lote " 1 " ; nos fundos por 10,50 metros com a gleba " 1 B " e a esquerda por 24,00 metros com o lote " 03 " .

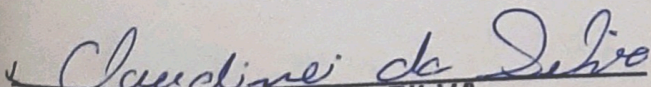
SITUAÇÃO PRETENDIDA

LOTE " 02 A " - com área de 126,00 metros quadrados tem início no ponto " A " junto a Rua 07 , daí segue pelo alinhamento dessa rua por 5,25 metros até o ponto " F " , de onde vira à esquerda e segue confrontando com o lote " 02 B " por uma distância de 24,00 metros até o ponto " C " , de onde vira à esquerda e segue confrontando com a gleba " 1-B " por 5,25 metros até o ponto " B " , de onde vira à esquerda e segue confrontando com o lote " 01 " por 24,00 metros até o ponto inicial " A " , junto a Rua 7.

LOTE " 02 B " - com área de 126,00 metros quadrados tem início no ponto " F " junto a Rua 7 de onde segue pelo alinhamento dessa via pública por 5,25 metros até o ponto " E " , de onde vira à esquerda e segue confrontando com o lote " 03 " por uma distância de 24,00 metros até o ponto " D " , de onde vira à esquerda e segue confrontando com a gleba " 1-B " por 5,25 metros até o ponto " C " , de onde vira à esquerda e segue confrontando com o lote " 02 A " por uma distância de 24,00 metros até o ponto inicial " F " junto a Rua 7.


MACARIO MARTINS COSTA NETO


ENG. CIVIL RESP. TÉCNICO P/ PROJ
JOSE LORIVAL VERARDO
CREA 060070277


CLAUDINEI DA SILVA

SITUACAO PRETENDIDA

de 126,00 metros quadrados tem inicio no ponto "A" pelo alinhamento dessa via por 2,25 metros até a esquerda e segue contornando com o lote "02 B" 24,00 metros até o ponto "C", de onde vai à direita com a gleba "1-B" por 2,25 metros até a esquerda e segue contornando com o lote "01" ponto inicial "A", junto a Rua 7.

a de 126,00 metros quadrados tem inicio no ponto de onde segue pelo alinhamento dessa via pública até o ponto "E", de onde vai à esquerda e segue contornando com a gleba "1-B" por uma distancia de 24,00 metros até o ponto "C", de onde vai à esquerda e segue contornando com a gleba "1-B" por uma distancia de 24,00 metros até o ponto "A", junto a Rua 7.

APPROVADA
Secretaria de Planejamento e Obras
Prefeitura Municipal de Louveira

Em 21/07/198

~~EDSON RICARDO M. PRISTIN~~
Eng. Civil - CRA 50610/012/80

Processo n.º 98/321-7

ENG. RICARDO M. PRISTIN
ATA NETO

PROJETO COMPLETO

F/U

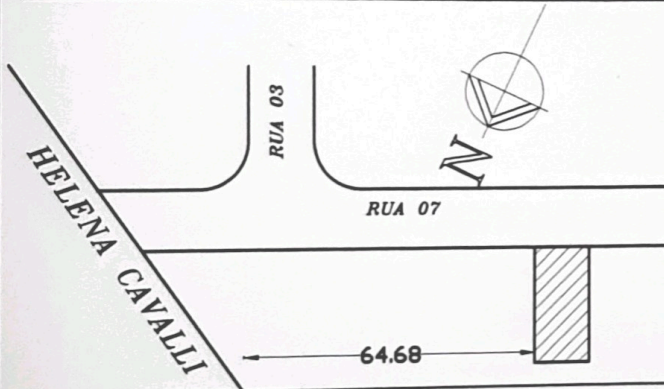
RESUMO DE OBRAS

LOCAL RUA 07 LOTE(02) DA QUADRA(E)
RESIDENCIAL SERRA AZUL BAIRRO SANTO
ANTONIO LOUVEIRA SAO PAULO.

PROPR MACARIO MARTINS COSTA NETO
CLAUDINEI DA SILVA

ESC 1X100

SITUACAO S/ ESC



DECLARO QUE A APROVACAO DO PROJETO NAO
IMPLICA NO RECONHECIMENTO POR PARTE DA
PREFEITURA DO DIREITO DE PROPRIEDADE DO
IMOVEL.

Macario Martins Costa Neto
PROPRIETARIO.

MACARIO MARTINS COSTA NETO

Claudinei da Silva
PROPRIETARIO.

CLAUDINEI DA SILVA

ENG CIVIL RESP TECNICO PELO PROJETO

JOSE LORIVAL VERARDO

CREA 0600782777

AREAS EM M2

LOTE(02).....	252.00
LOTE(02)A.....	126.00
LOTE(02)B.....	126.00

ART N 034/98

APROVADA
Secretaria de Planejamento e Obras
Prefeitura Municipal de Louveira

Em 21/10/1998

[Signature]
EDSON RICARDO M. PISSULIN
ENG° CIVIL - CREA 5080109128/D

Processo n.º 98/321-1

GLEBA(1B)

10.50

LOTE(01)

24.00

EXISTENTE

LOTE (02)

LOTE (03)

24.00

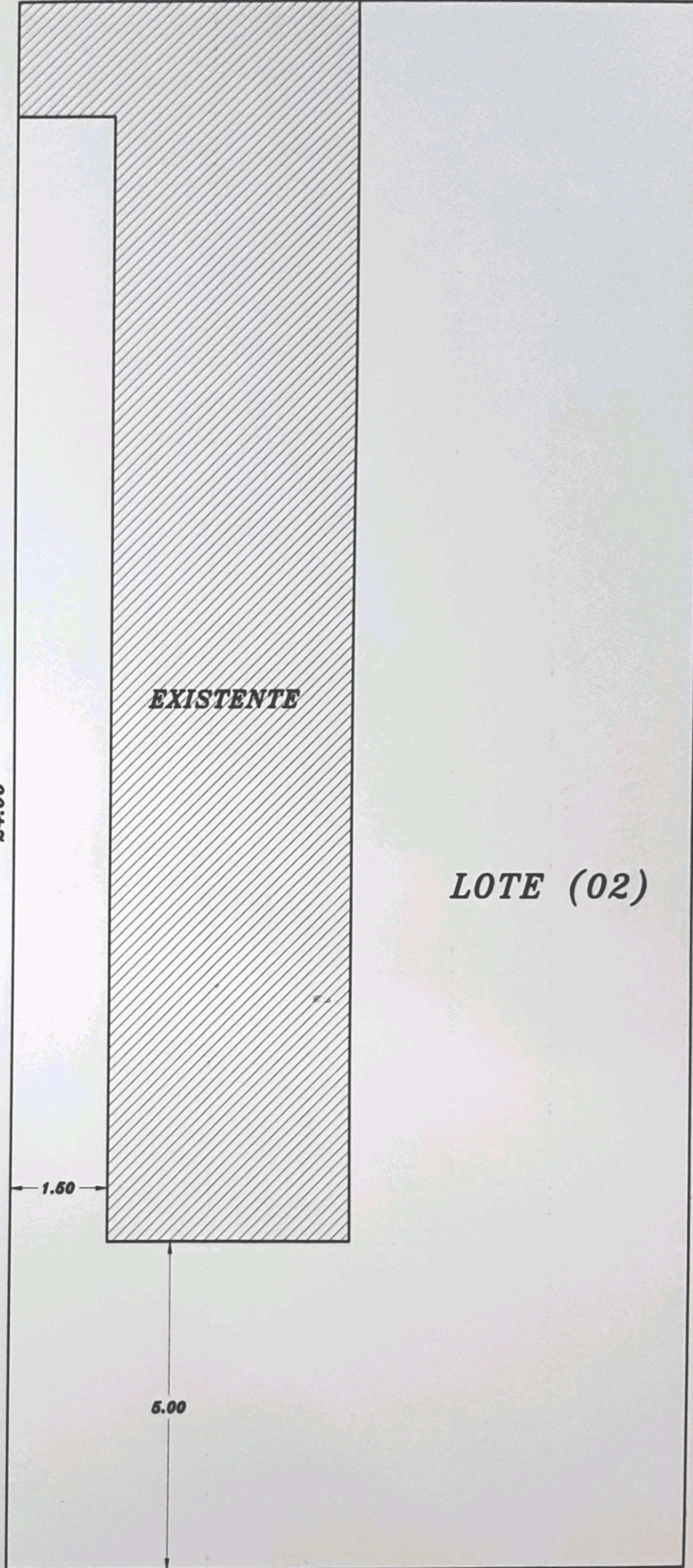
1.50

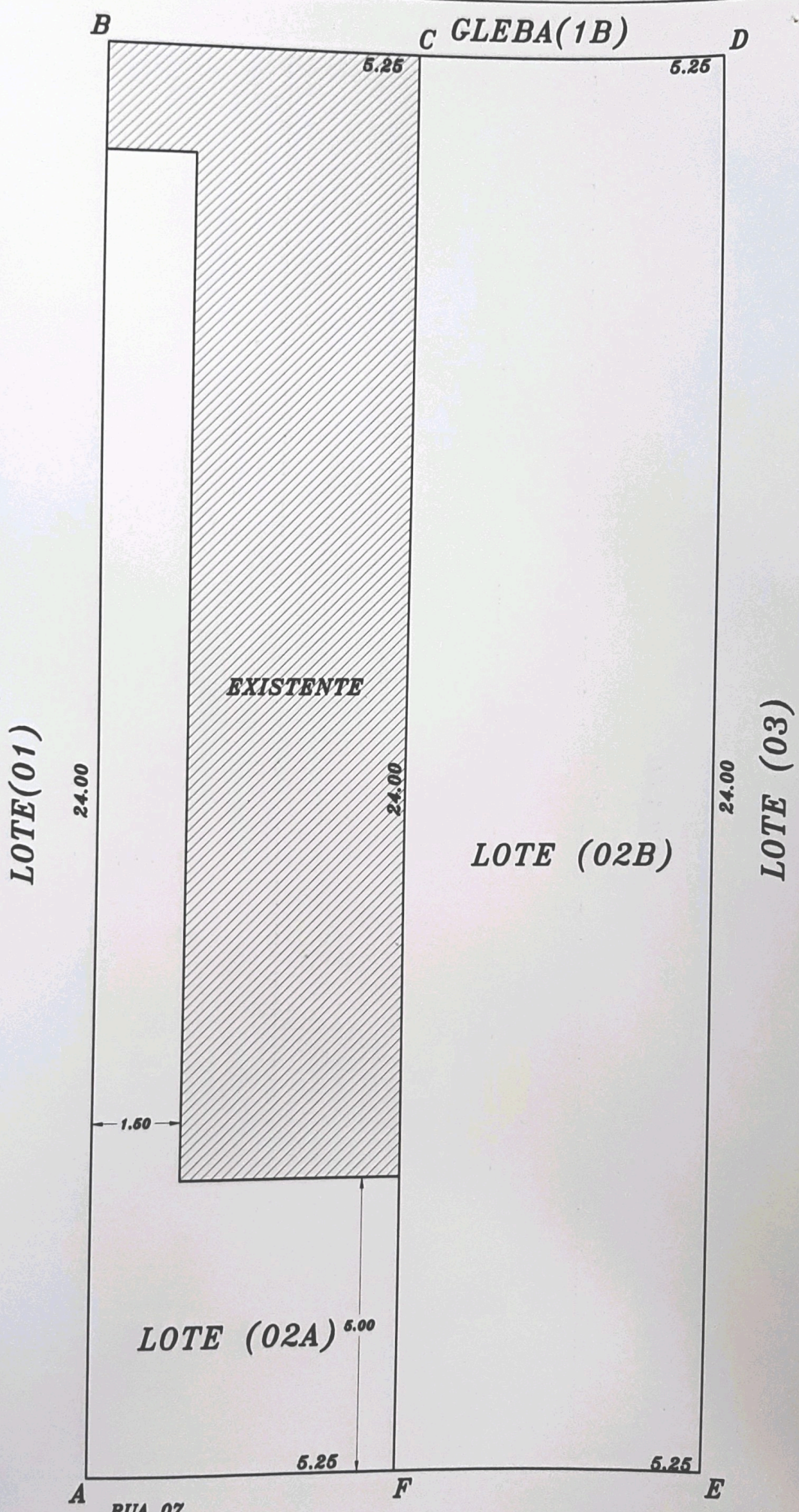
5.00

RUA 07

10.50

SITUACAO ATUAL





SITUACAO PRETENDIDA