



PREFEITURA MUNICIPAL DE LOUVEIRA

ESTADO DE SÃO PAULO

**DECRETO Nº 2.025/98
DE 09 DE NOVEMBRO DE 1998**

DISPÕE SOBRE DESDOBRO DE LOTE

**BENEDICTO DOS SANTOS NETTO,
PREFEITO DO MUNICÍPIO DE
LOUVEIRA - SP, NO USO DE SUAS
ATRIBUIÇÕES LEGAIS, E,**

Considerando o processo administrativo nº
98/1885-3 de 26.02.98

Considerando as apreciações técnicas e
jurídicas das Secretarias Competentes,

DECRETA :

ARTIGO 1º - Fica aprovado o projeto de
desdobro do *lote 04, quadra A, situado na Rua Benedito Franco,
Loteamento Tito Lívio Meirelles, Bairro Santo Antonio*, neste Município
de Louveira, de propriedade de **EDERLEI CASSIO DE JESUS E
ALTAMIRO GARCIA**, passando os lotes a terem as seguintes medidas e
descrições:



PREFEITURA MUNICIPAL DE LOUVEIRA

ESTADO DE SÃO PAULO

Decreto n° 2.025/98

2

SITUAÇÃO DESDOBRADA:


LOTE 04-A: Inicia-se no ponto A de frente para a Rua Benedito Franco, segue na margem desta rua à distância de 5,00 metros até o ponto F; daí deflete à esquerda com a distância de 33,664 metros, confrontando com o lote 4B, até o ponto E; daí deflete à esquerda com a distância de 5,27 metros, confrontando com a área de Germano Lourenção, até o ponto D; daí deflete à esquerda com a distância de 32,00 metros, confrontando com o lote 03, até o ponto A; ponto de início desta descrição, encerrando uma área de 164,16 metros quadrados.

LOTE 04-B: Inicia-se no ponto F de frente para a Rua Benedito Franco, segue na margem desta rua à distância de 5,00 metros até o ponto B; daí deflete à esquerda com a distância de 35,33 metros, confrontando com o lote 05, até o ponto C; daí deflete à esquerda com a distância de 5,27 metros, confrontando com a área de Germano Lourenção, até o ponto E; daí deflete à esquerda com a distância de 33,664 metros, confrontando com o lote 4 A, até o ponto F, ponto de início desta descrição, encerrando uma área de 172,49 metros quadrados.


ARTIGO 2º - Fica autorizado o registro perante o Cartório Competente, após cumpridas demais diligências pertinentes.

ARTIGO 3º - Este decreto entra em vigor na data de sua publicação, revogadas as disposições em contrário.

PREFEITURA MUNICIPAL DE LOUVEIRA
Em 09 de novembro de 1998


BENEDICTO DOS SANTOS NETTO
Prefeito Municipal

Publicado e registrado na Secretaria de Administração em 09 de Novembro de 1998.


LUIZ CARLOS VIEIRA DE ANDRADE
Secretário de Administração

MEMORIAL DESCRITIVO

TÍTULO: Projeto para Desdobro de Lote

PROPRIETÁRIO: Ederlei Cassio de Jesus

LOCALIZAÇÃO: R. Benedito Franco, Lote 04, Quadra "A" – Lot. Tito Livio Meirelles
Bairro Santo Antonio – Louveira SP

1-SITUAÇÃO ATUAL:

LOTE 4 - Inicia-se no ponto A de frente para a R. Benedito Franco, segue na margem desta rua à distância de 10,00 metros até o ponto B; daí deflete à esquerda com a distância de 35,33 metros, confrontando com o lote 05, até o ponto C; daí deflete à esquerda com a distância de 10,54 metros, confrontando com a área de Germano Lourenção, até o ponto D; daí deflete à esquerda com a distância de 32,00 metros, confrontando com o lote 03, até o ponto A, ponto de início desta descrição, encerrando uma área total de 336,65 metros quadrados.


2-SITUAÇÃO PRETENDIDA:

LOTE 4A - Inicia-se no ponto A de frente para a R. Benedito Franco, segue na margem desta rua à distância de 5,00 metros até o ponto F; daí deflete à esquerda com a distância de 33,664 metros, confrontando com o lote 4B, até o ponto E; daí deflete à esquerda com a distância de 5,27 metros, confrontando com a área de Germano Lourenção, até o ponto D; daí deflete à esquerda com a distância de 32,00 metros, confrontando com o lote 03, até o ponto A; ponto de início desta descrição, encerrando uma área de 164,16 metros quadrados.

LOTE 4B - Inicia-se no ponto F de frente para a R. Benedito Franco, segue na margem desta rua à distância de 5,00 metros até o ponto B; daí deflete à esquerda com a distância de 35,33 metros, confrontando com o lote 05, até o ponto C; daí deflete à esquerda com a distância de 5,27 metros, confrontando com a área de Germano Lourenção, até o ponto E; daí deflete à esquerda com a distância de 33,664 metros, confrontando com o lote 4A, até o ponto F, ponto de início desta descrição, encerrando uma área de 172,49 metros quadrados.

Louveira, 12 de agosto de 1.998


Prop - Ederlei Cassio de Jesus


Arquiteta Eliana de Abreu Bellini
CREA 0685152117
ART 0685152117/98004


Prop - Altamiro Garcia

PROJETO COMPLETO

F. U.

DESDOBRO DE LOTE

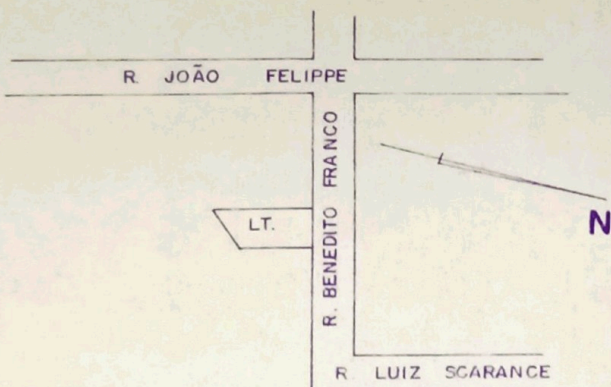
PROPRIETÁRIO: EDERLEI CASSIO DE JESUS
ALTAMIRO GARCIA

LOCAL : R. BENEDITO FRANCO, LT. 4, QD. "A" - LOT. TITO LIVIO
MEIRELLES - B. STº ANTONIO, LOUVEIRA, SP.

ESCALA : 1: 200

FEV/98

SITUAÇÃO S/ ESCALA



Declaro para os devidos fins de direito
que a aprovação do projeto pela pre-
feitura, não implica no reconhecimento
de propriedade do terreno.

Ederlei C. Jesus
EDERLEI C. JESUS - PROP

ÁREA EM M²

SITUAÇÃO ATUAL

LOTE 4 336,65

SITUAÇÃO PRETENDIDA

LOTE 4A 164,16

LOTE 4B 172,49

Altamiro Garcia
ALTAMIRO GARCIA

Eliana A. Bellini
ELIANA A. BELLINI
ARQUITETA - RESP. TÉCNICA
CREA 0685152/117
ART 0685152/117/98/004


APROVADA
Secretaria de Planejamento e Obras
Prefeitura Municipal de Louveira

Em 21/10/98

Edson Ricardo M. Pissulin
EDSON RICARDO M. PISSULIN
ENGº CIVIL CREA 5080109128/D

Processo n.º 98/001885-3

GERMÃO LOURENÇÃO



LT 3

32,00

LT 4

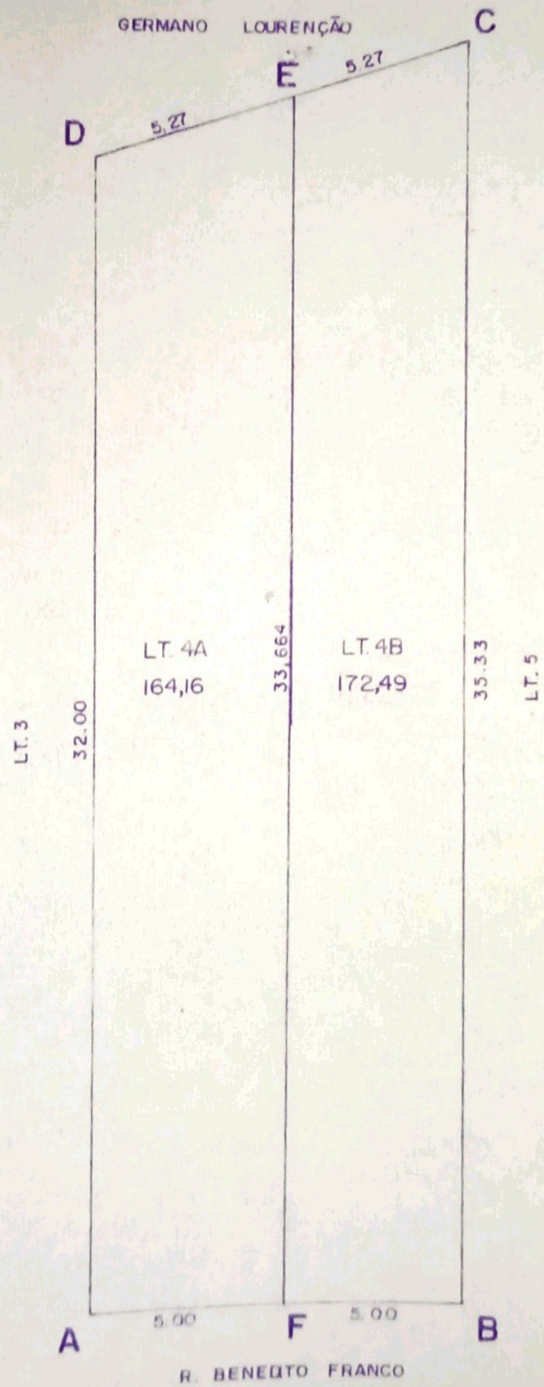
336,65

35,33

LT 5

R. BENEDITO FRANCO

SITUAÇÃO ATUAL



SITUAÇÃO PRETENDIDA