



PREFEITURA MUNICIPAL DE LOUVEIRA

ESTADO DE SÃO PAULO

**DECRETO Nº 1944/98
DE 07 DE AGOSTO DE 1998**

DISPÕE SOBRE DESDOBRO DE LOTE

**BENEDICTO DOS SANTOS NETTO,
PREFEITO DO MUNICÍPIO DE
LOUVEIRA - SP, NO USO DE SUAS
ATRIBUIÇÕES LEGAIS, E,**

Considerando o processo administrativo nº
98/320-8 de 26.02.98

Considerando as apreciações técnicas e
jurídicas das Secretarias Competentes,

DECRETA :

**ARTIGO 1º - Fica aprovado o projeto de
desdobro do lote 16, quadra C, situado na Rua Mário Pereira Dutra,
Residencial Burch, Bairro Santo Antonio, neste Município de Louveira, de
propriedade de NOÉ CAETANO DE SOUZA, APARECIDA
SARTORATO e SABINO SARTORATO, passando os lotes a terem as
seguintes medidas e descrições:**



PREFEITURA MUNICIPAL DE LOUVEIRA

ESTADO DE SÃO PAULO

Decreto nº 1.944/98

2

SITUAÇÃO DESDOBRADA:

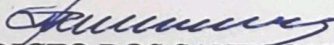
LOTE 16-A: Com área de 125,00 m², tem início no ponto A, junto a rua Mário Pereira Dutra e distante 74,00 m da rua Sebastião Cardoso, do ponto A segue pelo alinhamento da rua Mário Pereira Dutra por 5,00 m até o ponto F de onde vira à esquerda e segue confrontando com o lote 16-B por uma distância de 25,00 m até o ponto C, de onde vira à esquerda e segue confrontando com propriedade de Benedito dos Santos por uma distância de 5,00 m até o ponto B, de onde vira à esquerda e segue confrontando com o lote 17, até o ponto inicial A junto a rua Mário Pereira Dutra.

LOTE 16-B: Com área de 125,00 m², tem início no ponto F, junto a Rua Mário Pereira Dutra e distante 79,00 m da rua Sebastião Cardoso, do ponto F, segue pelo alinhamento da rua Mário Pereira Dutra por uma distância de 5,00 m até o ponto E, de onde vira à esquerda e segue confrontando com o lote 15 por uma distância de 25,00 m até o ponto D, de onde vira à esquerda e segue confrontando com propriedade de Benedito dos Santos por uma distância de 5,00 m até o ponto C, de onde vira à esquerda e segue confrontando com o lote 16-A por uma distância de 25,00 m até o ponto inicial F, junto a Rua Mário Pereira Dutra.

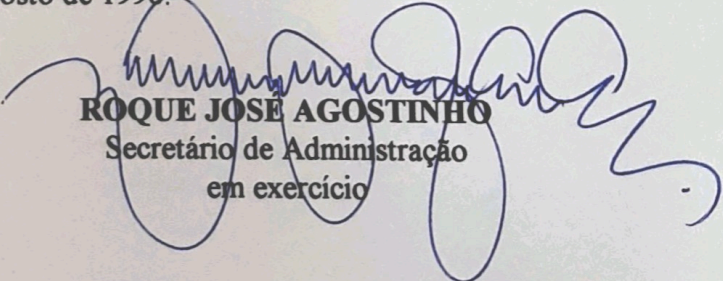
ARTIGO 2º - Fica autorizado o registro perante o Cartório Competente, após cumpridas demais diligências pertinentes.

ARTIGO 3º - Este decreto entra em vigor na data de sua publicação, revogadas as disposições em contrário.

PREFEITURA MUNICIPAL DE LOUVEIRA
Em 07 de Agosto de 1998


BENEDICTO DOS SANTOS NETTO
Prefeito Municipal

Publicado e registrado na Secretaria de Administração em 07 de Agosto de 1998.


ROQUE JOSÉ AGOSTINHO
Secretário de Administração
em exercício

MEMORIAL DESCRITIVO

DESDOBRO DE LOTE

LOCAL : RUA MARIO PEREIRA DUTRA - LOTE " 16 " - QUADRA " C " -
RESIDÊNCIAL BURCK - BAIRRO SANTO ANTONIO - LOUVEIRA/SP.
PROP. : NOÉ CAETANO DE SOUZA
APARECIDA SARTORATO
SABINO SARTORATO

SITUAÇÃO ATUAL

LOTE " 16 " - com área de 250,00 metros quadrados medindo 10,00 metros de frente para a Rua Um ; por 25,00 metros da frente aos fundos de ambos os lados , tendo nos fundos a mesma medida de frente, confrontando pelo lado direito, visto da referida rua com o lote " 15 " ; pelo lado esquerdo com o lote " 17 " e , nos fundos confrontando com a propriedade de Benedito dos Santos.

SITUAÇÃO PRETENDIDA

LOTE " 16.A " - com área de 125,00 metros quadrados , tem início no ponto "A", junto a rua Mario Pereira Dutra e distante 74,00 metros da Rua Sebastião Cardoso, do ponto " A " segue pelo alinhamento da Rua Mario Pereira Dutra por 5,00 metros até o ponto " F " de onde vira à esquerda e segue confrontando com o lote " 16 . B " por uma distância de 25,00 metros até o ponto " C " , de onde vira à esquerda e segue confrontando com propriedade de Benedito dos Santos por uma distância de 5,00 metros até o ponto " B " , de onde vira à esquerda e segue confrontando com o lote " 17 " , até o ponto inicial " A " junto a rua Mario Pereira Dutra.

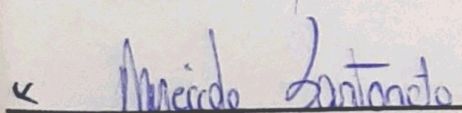
LOTE " 16.B " - com área de 125,00 metros quadrados , tem início no ponto F , junto a Rua Mario Pereira Dutra e distante 79,00 metros da Rua Sebastião Cardoso , do ponto " F " , segue pelo alinhamento da Rua Mario Pereira Dutra por uma distância de 5,00 metros até o ponto " E " , de onde vira à esquerda e segue confrontando com o lote " 15 " por uma distância de 25,00 metros até o ponto " D " , de onde vira à esquerda e segue confrontando com propriedade de Benedito dos Santos por uma distância de 5,00 metros até o ponto " C " , de onde vira à esquerda e segue confrontando com o lote "16.A " por uma distância de 25,00 metros até o ponto inicial " F " , junto a Rua Mario Pereira Dutra.




NOÉ CAETANO DE SOUZA



ENG. CIVIL RESP. TÉCNICO P/ PROJ.
JOSE LORIVAL VERARDO
CREA 0600782777



APARECIDA SARTORATO



SABINO SARTORATO

APROVADA
Secretaria de Planejamento e Obras
Prefeitura Municipal de Louveira

Em 15/04/98

[Handwritten Signature]
EDSON RICARDO M. PISSULIN
ENGR. CIVIL CREA 5060109128/D

Processo n. 98/300-8

ENG. CIVIL RESP. TÉCNICO PIKROL
JOSE LORIVAL VERARDO
CREA 05072777

SITUAÇÃO PRETENDIDA

com área de 125,00 metros quadrados, tem início no ponto
da Rua Manoel Pereira Dutra e distante 74,00 metros da Rua Sebastião
" A " segue pelo alinhamento da Rua Manoel Pereira Dutra
até o ponto " F " de onde visa à esquerda e segue
o lote " 16. B " por uma distância de 25,00 metros até o
ponto de onde visa à esquerda e segue confrontando com propriedade
de pontos por uma distância de 8,00 metros até o ponto " B " de
onde visa à esquerda e segue confrontando com o lote " 17 " até o ponto
da Rua Manoel Pereira Dutra.

SECRETARIO DE PLANEJAMENTO E OBRAS
SECRETARIO DE OBRAS
SECRETARIO DE PLANEJAMENTO E OBRAS

PROJETO COMPLETO

F/U

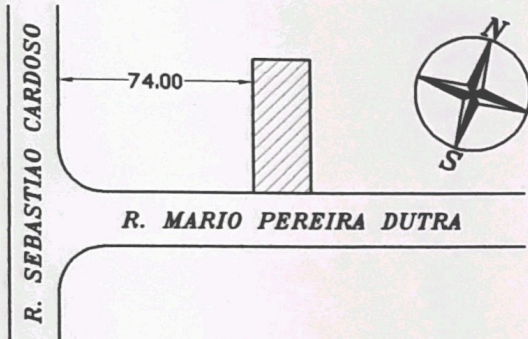
RESUMO DE NOTI 6

LOCAL RUA MARIO PEREIRA DUTRA LOTE(16) DA QUADRA(C) RESIDENCIAL BURCK BAIRRO SANTO ANTONIO LOUVEIRA SP.

PROPR NOE CAETANO DE SOUZA
APARECIDA SARTORATO
SABINO SARTORATO

ESC 1 X 100

SITUACAO S/ ESC



DECLARO QUE A APROVACAO DO PROJETO NAO IMPLICA NO RECONHECIMENTO POR PARTE DA PREFEITURA DO DIREITO DE PROPRIEDADE DO IMOVEL

Noe Caetano de Souza

PROPRIETARIO.

NOE CAETANO DE SOUZA

Aparecida Sartorato

PROPRIETARIO.

APARECIDA SARTORATO

Sabino Sartorato

PROPRIETARIO.

SABINO SARTORATO

AREAS EM M2

LOTE(16).....250.00
 LOTE(16)A.....125.00
 LOTE(16)B.....125.00

ENG CIVIL RESP TECNICO PELO PROJETO

JOSE LORIVAL VERARDO

CREA 0600782777

ART N 064/98

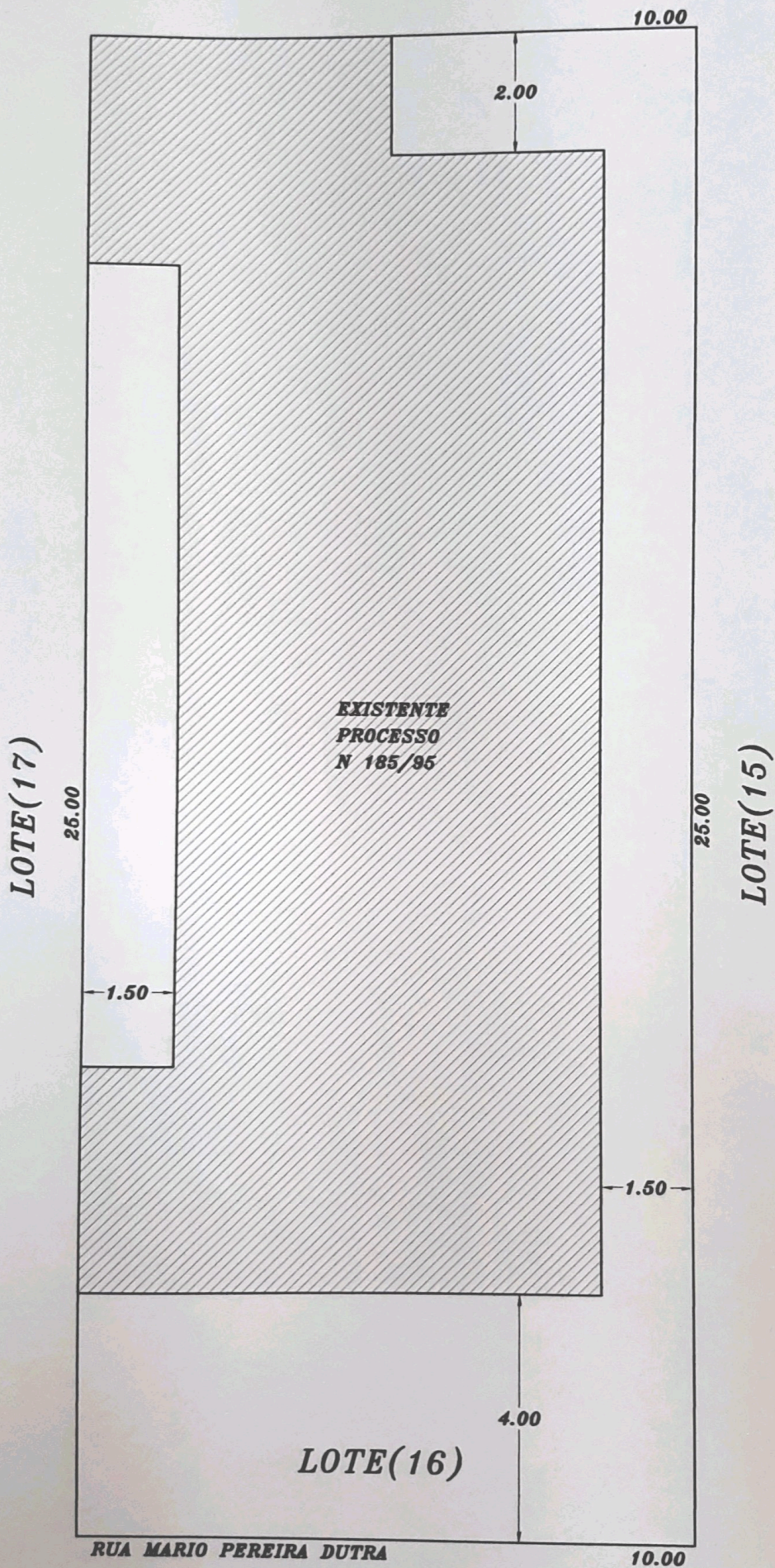
APROVADA
Secretaria de Planejamento e Obras
Prefeitura Municipal de Louveira

Em 15/07/98

Edson Ricardini Pissulin
EDSON RICARDINI PISSULIN
ENG. CIVIL CREA 5060109128/D

Processo n.º 98/320-8

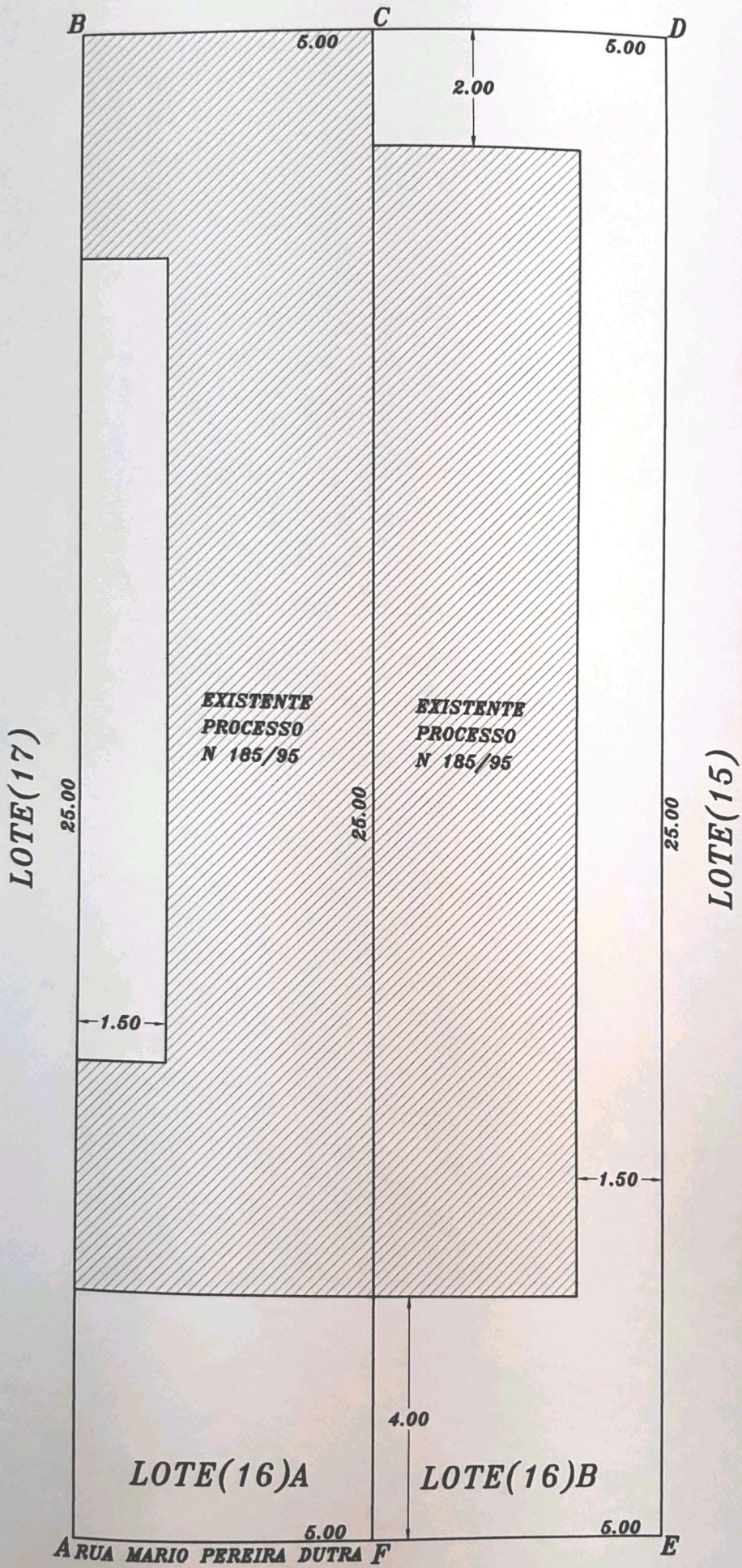
BENEDITO DOS SANTOS



RUA MARIO PEREIRA DUTRA

SITUACAO ATUAL

BENEDITO DOS SANTOS



SITUACAO PRETENDIDA