

**PREFEITURA MUNICIPAL DE LOUVEIRA**

ESTADO DE SÃO PAULO



**DECRETO Nº 2.244/99
DE 03 DE AGOSTO DE 1999.**

**DISPÕE SOBRE UNIFICAÇÃO E
DESDOBRO DE LOTE.**

**BENEDICTO DOS SANTOS NETTO,
PREFEITO DO MUNICÍPIO DE
LOUVEIRA - SP, NO USO DE SUAS
ATRIBUIÇÕES LEGAIS, E,**

Considerando o processo administrativo nº
98/4.635-9 de 12.11.98

Considerando as apreciações técnicas e
jurídicas das Secretarias Competentes,

DECRETA :

ARTIGO 1º - Fica aprovado o projeto de
unificação e desdobro do lote 1-2 quadra F, *situado na Luiz Scarance ,
Loteamento Tito Lívio Meirelles, Bairro Santo Antônio*, neste Município
de Louveira, de propriedade de **MARIVALDO SILVA DOS SANTOS,
MARCOLINO FERNANDES SIQUEIRA E SIMONE ROSA
TRIVELATTO**, passando os lotes a terem as seguintes medidas e
descrições:



PREFEITURA MUNICIPAL DE LOUVEIRA

ESTADO DE SÃO PAULO

Decreto nº 2.244/99

2



SITUAÇÃO UNIFICADA E DESDOBRADA:

ÁREA 537,50 m²: Tem início no marco A, segue em linha reta confrontando com a Rua Luiz Scarance percorre a distância de 20,00 m até o ponto E, deflete a esquerda confrontando com o lote 03 percorre a distancia de 25,00m até o ponto F, deflete a esquerda confrontando com o Lot. Jardim Primavera percorre a distancia de 23,00 até o ponto B, deflete a esquerda confrontando com Prop. de Isidoro Dinofre ou sucessores percorre a distancia de 25,18m até marco A onde teve início esta descrição.

ÁREA 250,00 m²: Tem início no marco A, segue em linha reta confrontando com a Rua Luiz Scarance percorre a distância de 8,50 m até o ponto H, deflete a esquerda confrontando com o lote 1-2-B percorre a distancia de 25,00 m até o ponto G, deflete a esquerda confrontando com o Lot. Jardim Primavera percorre a distancia de 11,50 m até o ponto B, deflete a esquerda confrontando com a Prop. de Isidoro Dinofre ou sucessores percorre a distancia de 25,18m até o marco A onde teve início esta descrição.

ÁREA 143,75 m²: Tem início no marco H segue em linha reta confrontando com a Rua Luiz Scarance percorre a distancia de 5,75 m até o ponto I, deflete a esquerda confrontando com o lote 1-2-C percorre a distancia de 25,00 m até o ponto J, deflete a esquerda confrontando com o Lot. Jardim Primavera percorre a distancia de 5,75 m até o ponto G, deflete a esquerda confrontando com o lote 1-2-A percorre a distancia de 25,00 m até o marco H onde teve início esta descrição.

ÁREA 143,75 m²: Tem início no marco I segue em linha reta confrontando com a Rua Luiz Scarance percorre a distancia de 5,75 m até o ponto E, deflete a esquerda confrontando com o lote 03 percorre a distancia de 25,00 m até o ponto F, deflete a esquerda confrontando com o Lot. Jardim Primavera percorre a distancia de 5,75 m até o ponto J, deflete a esquerda confrontando com o lote 1-2-B percorre a distancia de 25,00m até o marco I onde teve início esta descrição.

ARTIGO 2º - Fica autorizado o registro perante o Cartório Competente, após cumpridas demais diligências pertinentes.

000128



PREFEITURA MUNICIPAL DE LOUVEIRA

ESTADO DE SÃO PAULO

Decreto nº 2.244/99


3



ARTIGO 3 - Este Decreto entrará em vigor na data de sua publicação, revogadas às disposições em contrário.

PREFEITURA MUNICIPAL DE LOUVEIRA

Em 03 de agosto de 1999


BENEDITO DOS SANTOS NETTO

Prefeito Municipal

Publicado e registrado na Secretaria de Administração em 03 de agosto de 1999.


ANTONIO LAURÁDIO FILHO

Secretário de Administração em exercício

MEMORIAL DESCRITIVO DE UNIFICAÇÃO E DESDOBRO DE LOTE

LOCAL – Rua Luiz Scarance , Lt 1-2, Qd. F, Lot. Tito Livio Meireles Bairro Santo Antonio Louveira –SP.

PROPS. Marivaldo Silva dos Santos/ Marcolino Fernandes Siqueira/ Simone Rosa Trivelato.

ÁREA – LT 1-A = 143.75 M²
 LT 1-B = 143.74 M²
 LT 02 = 250.00 M²



DESCRIÇÃO SITUAÇÃO ATUAL LOTE 1-A

ÁREA = 143.75M²

Tem início no marco A, segue em linha reta confrontando com a rua Luiz Scarance percorre a distancia de 5.00 m até o ponto G, deflete a esquerda confrontando com o lote 1-B percorre a distancia de 25.04m até o ponto H, deflete a esquerda confrontando com o Lot. Jardim Primavera percorra distancia de 6.50 m até o ponto B, deflete a esquerda confrontando com a Prop. de Isidoro Dinofre ou Sucessores, percorre a distancia de 25.18 m até o marco A onde teve inicio esta descrição.

DESCRIÇÃO SITUAÇÃO ATUAL LOTE 1-B

ÁREA 143.75 M²

Tem início no marco G, segue em linha reta confrontando com a rua Luiz Scarance percorre a distancia de 5.00 m até o ponto D, deflete a esquerda confrontando com o lote 02 percorre a distancia de 25.00 m a até o ponto C, deflete a esquerda confrontando com Lot. Jardim Primavera percorre a distancia de 6.50 m até o ponto H, deflete a esquerda a confrontando com o lote 1-A percorre em linha reta a distancia de 25.04 m até o marco G onde teve inicio esta descrição.

DESCRIÇÃO SITUAÇÃO ATUAL LOTE 02

ÁREA = 250.00 M²

Tem início no marco D, segue em linha reta confrontando com a rua Luiz Scarance percorre a distancia de 10.00 m até o ponto E, deflete a esquerda confrontando com o lote 03 percorre a distancia de 25.00 m até o ponto F, deflete a esquerda confrontando com o Lot. Jardim Primavera percorre a distancia de 10.00 m até o ponto C, deflete esquerda confrontando com o lote 1-B percorre a distancia de 25.00 m até o marco D onde teve inicio esta descrição.

DESCRIÇÃO SITUAÇÃO PRETENDIDA 01- LOTE 1-2

ÁREA = 537.50 M²

Tem início no marco A, segue em linha reta confrontando com a rua Luiz Scarance percorre a distancia de 20.00 m até o ponto E, deflete a esquerda confrontando com o lote 03 percorre distancia de 25.00 m até o ponto F, deflete a esquerda confrontando com o Lot. Jardim Primavera percorre a distancia de 23.00 m até o ponto B, deflete a esquerda confrontando com Prop. de Isidoro Dinofre ou sucessores percorre a distancia de 25.18 m até marco A onde teve inicio esta descrição.

000130



DESCRIÇÃO SITUAÇÃO PRETENDIDA 02, LT 1-2-A

ÁREA = 250.00 M²

Tem início no marco A, segue em linha reta confrontando com a rua Luiz Scarance percorre a distância de 8.50 m até o ponto H, deflete a esquerda confrontando com o lote 1-2-B percorre a distância de 25.00 m até o ponto G, deflete a esquerda confrontando com o Lot. Jardim Primavera percorre a distância de 11.50 m até o ponto B, deflete a esquerda confrontando com a Prop. de Isidoro Dinofre ou sucessores percorre a distância de 25.18 m até o marco A onde teve início esta descrição.

DESCRIÇÃO SITUAÇÃO PRETENDIDA 02, LT 1-2-B

ÁREA = 143.75 M²

Tem início no marco H segue em linha reta confrontando com a rua Luiz Scarance percorre a distância de 5.75 m até o ponto I, deflete a esquerda confrontando com o lote 1-2-C percorre a distância de 25.00 m até o ponto J, deflete a esquerda confrontando com o Lot. Jardim Primavera percorre a distância de 5.75 m até o ponto G, deflete a esquerda confrontando com o lote 1-2-A percorre a distância de 25.00 m até o marco H onde teve início esta descrição.

DESCRIÇÃO SITUAÇÃO PRETENDIDA 02, LT 1-2-C

ÁREA = 143.75 M²

Tem início no marco I segue em linha reta confrontando com a rua Luiz Scarance percorre a distância de 5.75 m até o ponto E, deflete a esquerda confrontando com o lote 03 percorre a distância de 25.00 m até o ponto F, deflete a esquerda confrontando com o Lot. Jardim Primavera percorre a distância de 5.75 m até o ponto J, deflete a esquerda confrontando com o lote 1-2-B percorre a distância de 25.00 m até o marco I onde teve início esta descrição.

Louveira 11 de Outubro de 1.998

Marivaldo Silva dos Santos
Marivaldo Silva Santos

Marcolino Fernandes Siqueira
Marcolino Fernandes Siqueira

Simone Rosa Trivelato
Simone Rosa Trivelato

Francisco de Paula Vitor Moreira
Francisco de Paula Vitor Moreira
Eng. Civil/Sanitarista
Crea 5060146476

PROJETO COMPLETO

000131
F.U.

UNIFICAÇÃO E DESDOBRAMENTO DE LOTE



PROPRIETÁRIOS:

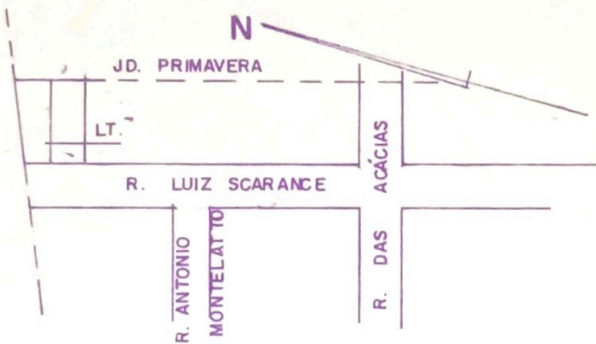
MARIVALDO SILVA DOS SANTOS
MARCOLINO FERNANDES SIQUEIRA
SIMONE TRIVELATO

LOCAL: R. LUIZ SCARANCE, LT. 1 E LT. 2 - QD "F" - LOT. TITO LÍVIO MEIRELLES - B. STº ANTONIO, LOUVEIRA, SP.

ESCALA: 1:200

OUT / 98

SITUAÇÃO S/ ESCALA



DECLARO QUE A APROVAÇÃO DO PROJETO NÃO IMPLICA NO RECONHECIMENTO POR PARTE DA PREFEITURA DO DIREITO DE PROPRIEDADE DO IMÓVEL.

Simone Rosa Trivelato

Marivaldo Silva dos Santos
MARIVALDO S. SANTOS - PROP.

Marcolino F. Siqueira
MARCOLINO F. SIQUEIRA - PROP.

ÁREA EM M²

SITUAÇÃO ATUAL	ÁREA (M ²)
LOTE 1/A	143,75
LOTE 1/B	143,75
LOTE 2	250,00
SITUAÇÃO PRETENDIDA 1	
LOTE 1/2	537,50
SITUAÇÃO PRETENDIDA 2	
LOTE 1/2A	250,00
LOTE 1/2B	143,75
LOTE 1/2C	143,75

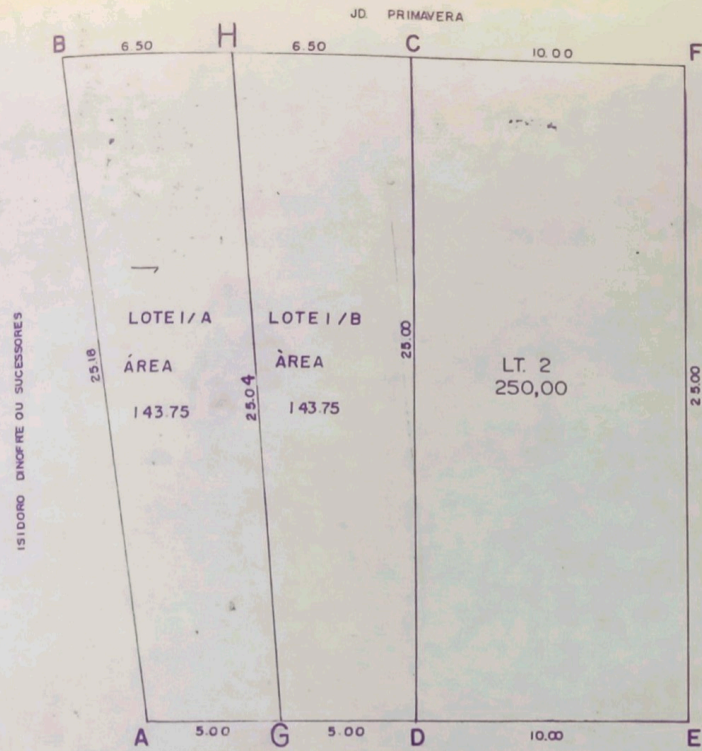
FRANCISCO P. VITOR MOREIRA
ENGº CIVIL - RESP. TÉCNICO
CREA 5060146476
ART 5060146476/98 / 150

APROVADA
Secretaria de Planejamento e Obras
Prefeitura Municipal de Louveira

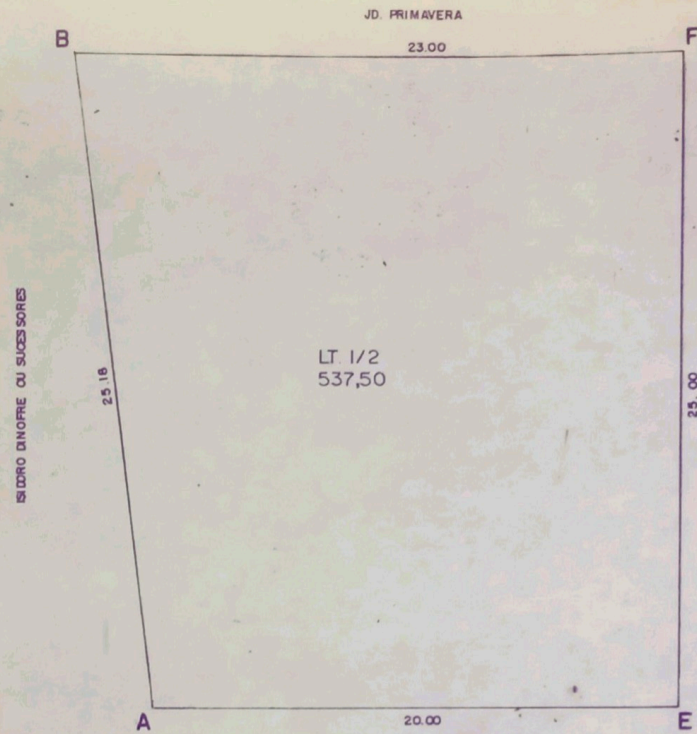
Em 02/10/98

[Signature]
EDSON RICARDO M. PISSULIN
ENGº CIVIL - CREA 5060109128/D

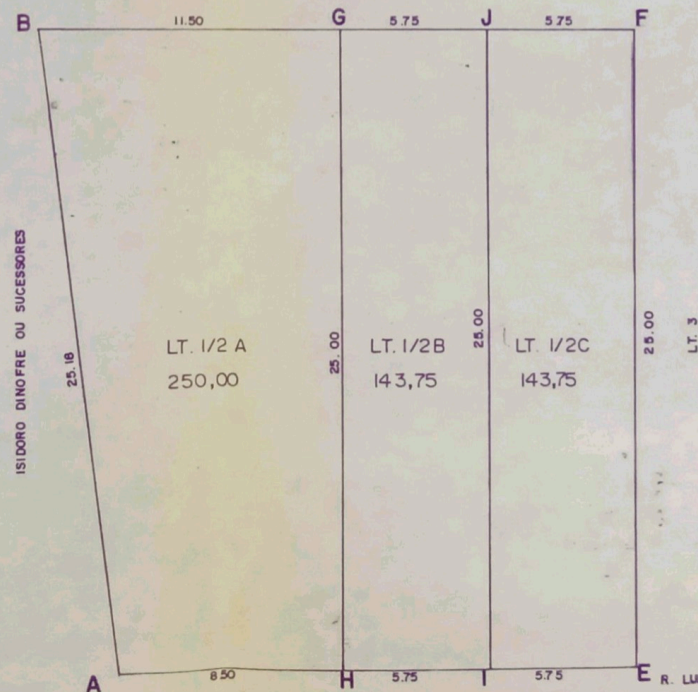
Processo n.º 98/4635-9



SITUAÇÃO ATUAL



SITUAÇÃO PRETENDIDA 1



SITUAÇÃO PRETENDIDA 2