



PREFEITURA MUNICIPAL DE LOUVEIRA

ESTADO DE SÃO PAULO

**DECRETO Nº 1.899/98
DE 21 DE MAIO DE 1998**

DISPÕE SOBRE DESDOBRO DE LOTE

**BENEDICTO DOS SANTOS NETTO,
PREFEITO DO MUNICÍPIO DE
LOUVEIRA - SP, NO USO DE SUAS
ATRIBUIÇÕES LEGAIS, E,**

Considerando o processo administrativo nº
98/321-1 de 26.02.98

Considerando as apreciações técnicas e
jurídicas das Secretarias Competentes,

DECRETA :

**ARTIGO 1º - Fica aprovado o projeto de
desdobro do lote 02, quadra E, situado na Rua 07, Residencial Serra
Azul, Bairro Santo Antonio, neste Município de Louveira, de propriedade
de MACARIO MARTINS COSTA NETTO E CLAUDINEI DA
SILVA, passando o lote a ter as seguintes medidas e descrições:**



PREFEITURA MUNICIPAL DE LOUVEIRA

ESTADO DE SÃO PAULO

Decreto n° 1.899/98

2

SITUAÇÃO DESDOBRADA:

LOTE 02-A: com área de 126,00 metros quadrados tem início no ponto B junto a Rua 07, daí segue pelo alinhamento dessa rua por 5,25 metros até o ponto C, de onde vira à direita e segue confrontando com o lote 02 B por uma distância de 24,00 metros até o ponto F, de onde vira à direita e segue confrontando com a gleba 1B por 5,25 metros até o ponto A, de onde vira à direita e segue confrontando com o lote 03 por 24,00 metros até o ponto inicial B, junto a rua 7.

LOTE 02-B: Com área de 126,00 metros quadrados, tem início no ponto C junto a Rua 7 de onde segue pelo alinhamento dessa via pública por 5,25 metros até o ponto D, de onde vira à direita e segue confrontando com o lote 01 por uma distância de 24,00 metros até o ponto E, de onde vira à direita e segue confrontando com a gleba 1B por 5,25 metros até o ponto F, de onde vira à direita e segue confrontando com o lote 02 A por uma distância de 24,00 metros até o ponto inicial C, junto a Rua 7.

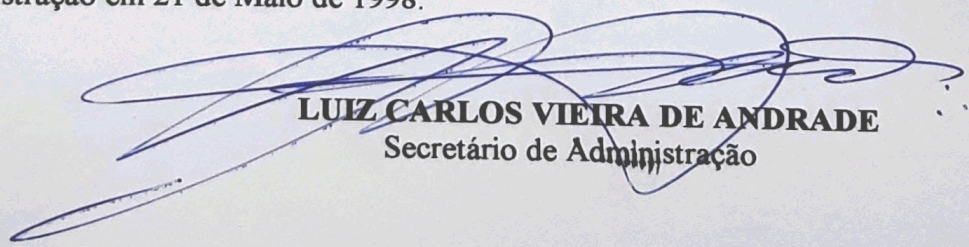
ARTIGO 2º - Fica autorizado o registro perante o Cartório Competente, após cumpridas demais diligências pertinentes.

ARTIGO 3º - Este decreto entra em vigor na data de sua publicação, revogadas as disposições em contrário.

PREFEITURA MUNICIPAL DE LOUVEIRA
Em 21 de Maio de 1998


BENEDICTO DOS SANTOS NETTO
Prefeito Municipal

Publicado e registrado na Secretaria de Administração em 21 de Maio de 1998.


LUIZ CARLOS VIEIRA DE ANDRADE
Secretário de Administração

MEMORIAL DESCRITIVO

DESDOBRO DE LOTE

AL : RUA 07 - LOTE " 02 " - QUADRA " E " - RESIDÊNCIAL SERRA AZUL -
SANTO ANTONIO - LOUVEIRA/SP.

P. : MACARIO MARTINS COSTA NETO
CLAUDINEI DA SILVA

SITUAÇÃO ATUAL

Lote " 02 " - com área de 252,00 metros quadrados, com as seguintes medidas de confrontações: pela frente por 10,50 metros com a Rua " 7 " ; à direita do lote olha a Rua " 7 " por 24,00 metros com o lote " 1 " ; nos fundos 10,50 metros com a gleba " 1 B " e a esquerda por 24,00 metros com o lote " 03 " .

SITUAÇÃO PRETENDIDA

Lote " 02 A " - com área de 126,00 metros quadrados tem início no ponto B na Rua 07 , daí segue pelo alinhamento dessa rua por 5,25 metros até o ponto " C " , de onde vira à direita e segue confrontando com o lote " 02 B " por uma distância de 24,00 metros até o ponto " F " , de onde vira à direita e segue confrontando com a gleba " 1-B " por 5,25 metros até o ponto " A " , de onde vira à direita e segue confrontando com o lote " 03 " por 24,00 metros até o ponto inicial " B " , junto a Rua 7.

Lote " 02 B " - com área de 126,00 metros quadrados tem início no ponto C na Rua 7 de onde segue pelo alinhamento dessa via pública por 5,25 metros até o ponto " D " , de onde vira à direita e segue confrontando com o lote " 01 " por uma distância de 24,00 metros até o ponto " E " , de onde vira à direita e segue confrontando com a gleba " 1-B " por 5,25 metros até o ponto " F " , de onde vira à direita e segue confrontando com o lote " 02 A " por uma distância de 24,00 metros até o ponto inicial " C " , junto a Rua 7.


Macario Martins Costa Neto
MACARIO MARTINS COSTA NETO

Jose Lorival Verardo
ENG. CIVIL RESP. TÉCNICO PI/ PROJ
JOSE LORIVAL VERARDO
CREA 0600782777

Claudinei da Silva
CLAUDINEI DA SILVA

APROVADA
Secretaria de Obras e Viação
Prefeitura Municipal de Louveira

Em 12/09/98



JORGE LUIZ VERNAGALLA
ENGF CIVIL CREA 0801185719

Processo N° 98/321-1

PROJETO COMPLETO

F/U

RESUMO DE OBRAS

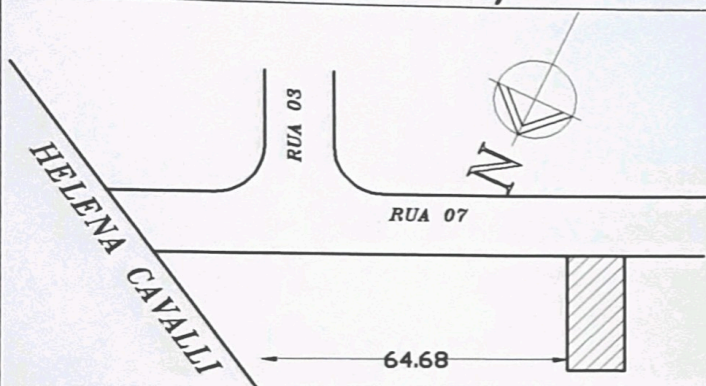
3

LOCAL RUA 07 LOTE(02) DA QUADRA(E)
RESIDENCIAL SERRA AZUL BAIRRO SANTO
ANTONIO LOUVEIRA SAO PAULO.

PROP MACARIO MARTINS COSTA NETO
CLAUDINEI DA SILVA

ESC 1X100

SITUACAO S/ ESC



DECLARO QUE A APROVACAO DO PROJETO NAO
IMPLICA NO RECONHECIMENTO POR PARTE DA
PREFEITURA DO DIREITO DE PROPRIEDADE DO
IMOVEL.

Macario Martins Costa Neto
PROPRIETARIO.

MACARIO MARTINS COSTA NETO

Claudinei da Silva
PROPRIETARIO.

CLAUDINEI DA SILVA

ENG CIVIL RESP TECNICO PELO PROJETO

JOSE LORIVAL VERARDO

CREA 0600782777

ART N 034198

AREAS EM M2

LOTE(02).....252.00

LOTE(02)A.....126.00

LOTE(02)B.....126.00

APROVADA

Secretaria de Obras e Viação
Prefeitura Municipal de Louveira

Em 12/05/98

Jorge Luiz Vernaglia

JORGE LUIZ VERNAGLIA
ENGº CIVIL CREA 0801128719

Processo Nº 98/391-1

RUA 07

10.50

LOTE(03)

24.00

EXISTENTE

LOTE (02)

24.00

LOTE (01)

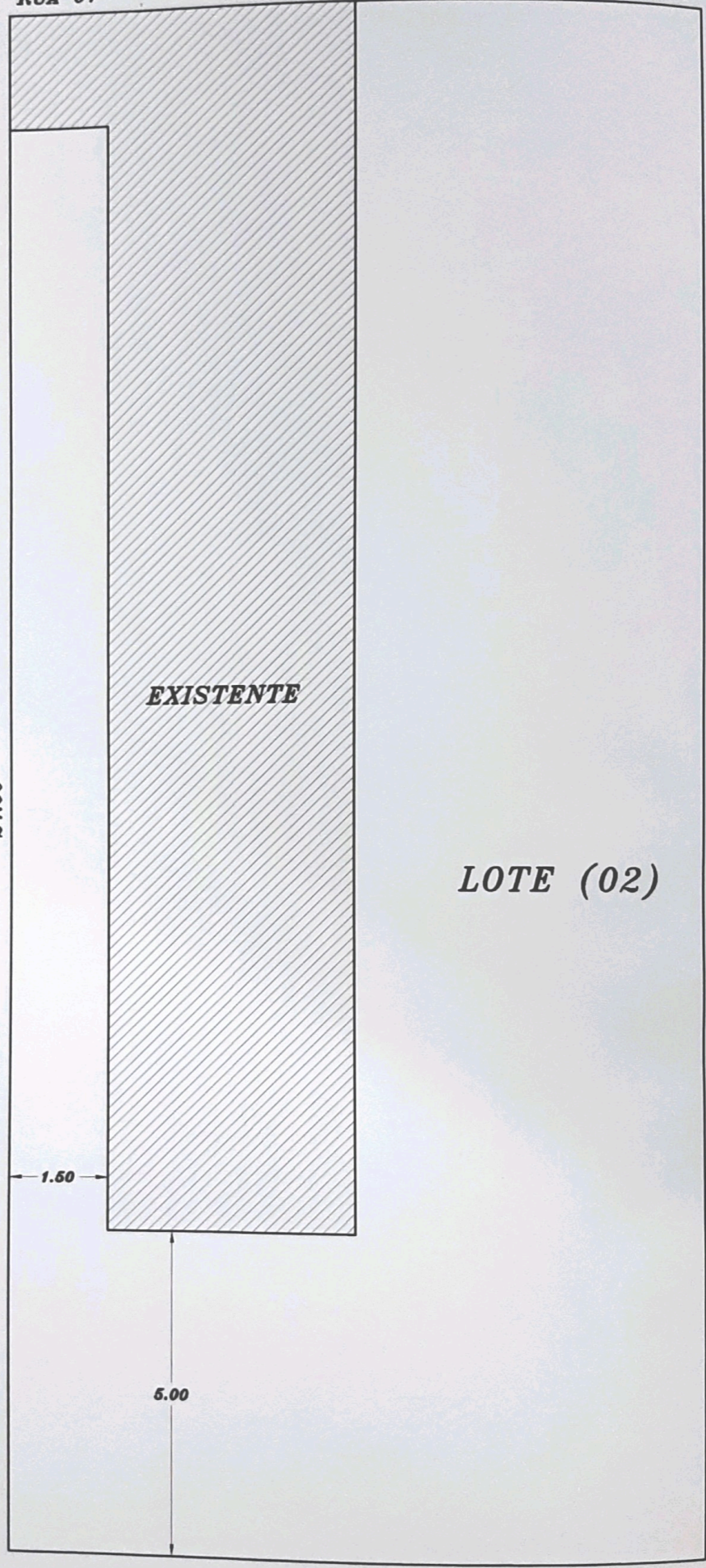
1.50

5.00

10.50

GLEBA(1B)

SITUACAO ATUAL



B. RUA 07

C

D

5.25

5.25

LOTE(03)

24.00

EXISTENTE

24.00

LOTE (02B)

LOTE (01)

24.00

1.50

LOTE (02A) 5.00

5.25

5.25

A

F

E

GLEBA(1B)

SITUACAO PRETENDIDA