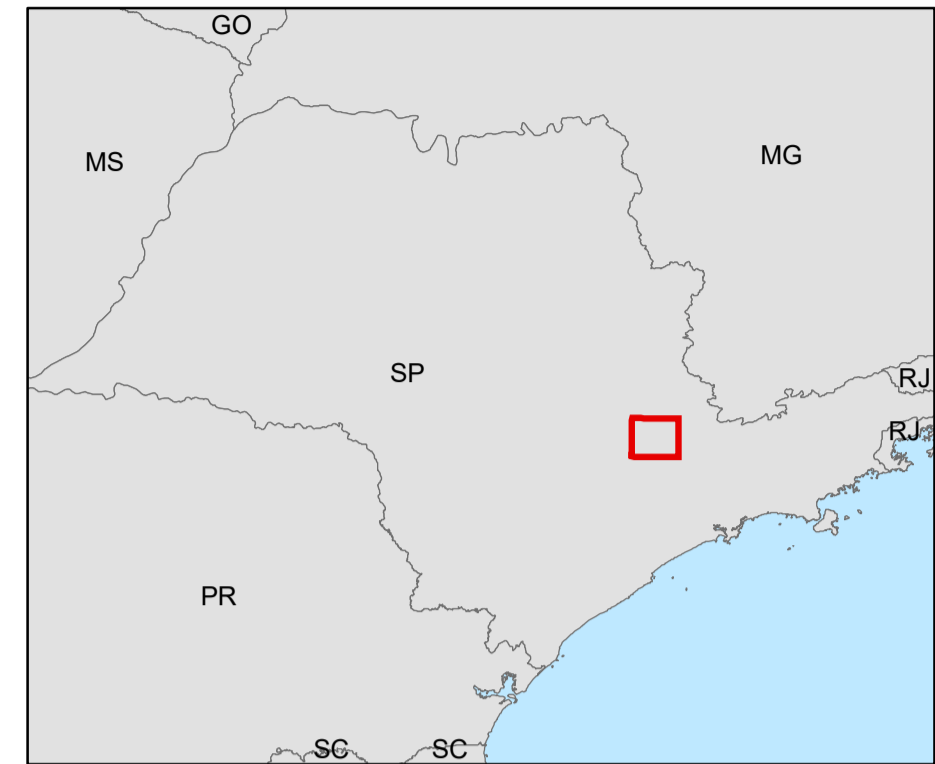


**Estudo de Impacto Ambiental (EIA)**  
**Anel viário de Louveira - SP**  
**Mapa Geotécnico**  
**Área de Influência Indireta**




**Legenda**

- ⊕ Sedes municipais
- Rodovias
- ▭ Área Diretamente Afetada
- ▭ Área de Influência Direta
- ▭ Área de Influência Indireta


**Classes de Suscetibilidade (NAKAZAWA, 1994)**

- Muito alta suscetibilidade à erosão por sulcos, ravinas e voçorocas
- Alta suscetibilidade a escorregamentos (naturais e induzidos) / Alta suscetibilidade à erosão nos solos subsuperficiais, induzida por movimentos de terra
- Alta suscetibilidade à erosão nos solos subsuperficiais, induzida por movimentos de terra
- Alta suscetibilidade à erosão nos solos subsuperficiais, induzida por movimentos de terra / Média suscetibilidade a escorregamentos (exclusivamente induzidos)
- Alta suscetibilidade a inundações, recalques, assoreamento, solapamento das margens dos rios

RESPONSÁVEL TÉCNICO



Engº Civil André Saraiva Mariano  
 CREA: 5069517072  
 ART: 28027230171512968



Engº Agrônomo Julio Fernando Scottini  
 CREA: 1000070449  
 ART:

CONTRATADA:

**INPLENITUS**  
 Projetos, Gerenciamento e Fiscalização de Obras Ltda.  
 End.: Rua Tenente Negrão, 90 - 5º Andar - Itaim Bibi - SP  
 Fone +55 11 3739 - 4659  
 E-mail: inplenitus@inplenitus.com.br



PREFEITURA MUNICIPAL DE LOUVEIRA  
 SECRETARIA DE DESENVOLVIMENTO URBANO  
 Engº GERALDO HACKMAM NETO  
 SECRETÁRIO DE DESENVOLVIMENTO URBANO



OBJETO: ANEL VIÁRIO	ESCALA: 1:75.000	DATA: 05/2019
ENDEREÇO: LOUVEIRA - SP	VERSÃO: V00	FORMATO: A1
BASE: LICENCIAMENTO AMBIENTAL	DISCIPLINA: AMB	FOLHA Nº: 077
DESCRIÇÃO: Mapa Geotécnico Área de Influência Indireta		