





Legend
rec_map_uso_PCJ_x_municipoLouveira_2
Uso do solo

Solo exposto	(5,88%)
Pastagem	(17,55%)
Cultura	(6,02%)
Reflorestamento	(1,35%)
Mata	(30,52%)
Campo natural	(10,19%)
Espaço verde urbano	(0,17%)
Área edificada	(27,74%)
Lagos, lagoas, represas	(0,59%)
Municípios	

RESPONSÁVEL TÉCNICO  Engº Civil André Saraiva Mariano CREA: 5069517072 ART: 28027230171512968		 Engº Agrônomo Julio Fernando Scottini CREA: 1000070449 ART:			
CONTRATADA: INPLENITUS Projetos, Gerenciamento e Fiscalização de Obras Ltda. End.: Rua Tenente Negrão, 90 - 5º Andar - Itaim Bibi - SP Fone +55 11 3739 - 4659 E-mail: inplenitus@inplenitus.com.br					
PREFEITURA MUNICIPAL DE LOUVEIRA SECRETARIA DE DESENVOLVIMENTO URBANO ENGº GERALDO HACKMAM NETO SECRETÁRIO DE DESENVOLVIMENTO URBANO			NORTE DO PROJETO: 		
OBJETO:	ANEL VIÁRIO	ESCALA:	1:25.000	DATA:	05/2019
ENDEREÇO:	LOUVEIRA - SP	VERSÃO:	V00	FORMATO:	A1
BASE:	LICENCIAMENTO AMBIENTAL	DISCIPLINA:	AMB	FOLHA Nº:	083
DESCRIÇÃO:	Uso do solo no município de Louveira				