


Estudo de Impacto Ambiental (EIA)
Anel viário de Louveira - SP
 Mapa Geotécnico de Fragilidade Ambiental
 Área de Influência Direta




- Legenda**
- ⊕ Sedes municipais
 - Pontos de campo
 - ♁ Rompimento de adutora
 - Rodovias
 - Rede de drenagem
 - Área Diretamente Afetada
 - Área de Influência Direta
 - Compartimentação do relevo**
 - ▨ Escarpas Festonadas
 - ▨ Mar de Morros
 - ▨ Morros com Serras Restritas
 - ▨ Morros de Topos Achatados
 - Setores de risco - processos**
 - Deslizamento
 - Inundação
 - Classes de fragilidade**
 - Baixa
 - Média
 - Alta
 - Muito alta

RESPONSÁVEL TÉCNICO



Engº Civil André Saraiva Mariano
 CREA: 5069517072
 ART: 28027230171512968




Engº Agrônomo Julio Fernando Scottini
 CREA: 1000070449
 ART:

CONTRATADA:

INPLENITUS
 Projetos, Gerenciamento e Fiscalização de Obras Ltda.


End.: Rua Tenente Negrão, 90 - 5º Andar - Itaim Bibi - SP
 Fone +55 11 3739 - 4659
 E-mail: inplenitus@inplenitus.com.br



PREFEITURA MUNICIPAL DE LOUVEIRA
 SECRETARIA DE DESENVOLVIMENTO URBANO

Engº GERALDO HACKMAM NETO
 SECRETÁRIO DE DESENVOLVIMENTO URBANO

NORTE DO PROJETO



OBJETO: ANEL VIÁRIO	ESCALA: 1:25.000	DATA: 05/2019
ENDEREÇO: LOUVEIRA - SP	VERSÃO: V00	FORMATO: A1
BASE: LICENCIAMENTO AMBIENTAL	DISCIPLINA: AMB	FOLHA Nº: 078
DESCRIÇÃO: Mapa Geotécnico de Fragilidade Ambiental Área de Influência Direta		