

Prefeitura Municipal de Louveira

ESTADO DE SÃO PAULO

DECRETO Nº 1.074/89 DE 24 DE ABRIL DE 1.989

Dispõe sobre aprovação de fracionamento e anexação de lotes.

BENEDICTO DOS SANTOS NETTO, Prefeito Municipal de Louveira, Estado de São Paulo, no uso de suas atribuições legais,

D E C R E T A :

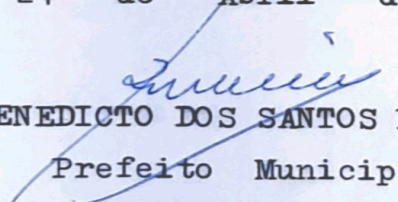
Artigo 1º:- Fica aprovado o projeto de fracionamento e anexação de lotes de propriedade de EUGÊNIO BASSI e PASQUAL PARIS, localizados à Rua Antonio Schiamanna, (lotes nº 6 e 5, da quadra A), no loteamento denominado Vila Nova Louveira, neste Município, conforme planta anexa e de acordo com o processo nº 415/89, aprovado pelo Departamento de Obras, Planejamento e Serviços Públicos desta Municipalidade.

Artigo 2º:- O fracionamento e anexação a que se refere este Decreto encontra-se localizado no Perímetro Urbano.

Artigo 3º:- Este Decreto entra em vigor na data de sua publicação, revogadas as disposições em contrário.

PREFEITURA MUNICIPAL DE LOUVEIRA

Em 24 de Abril de 1.989


BENEDICTO DOS SANTOS NETTO

Prefeito Municipal

Publicado e Registrado no Departamento de Administração em 24 de Abril de 1.989.


ALCIDES EDUARDO

Diretor do Depto de Administração

E. Ajar

eng. civil
CREA 59665/D

8

PROJETO DE FRACIONAMENTO E ANEXAÇÃO
propri: Eugenio Bassi e Pasqual Pariz
local: R. Dr. José R. Pereira esq. com Antonio
Schiamanni - lote 6 da quadra A.

MEMORIAL DESCRITIVO:

LOTE 6: Mede 10.00M de frente para a rua Antonio Schiamanni, do lado direito confrontando com a rua Dr. José Romeiro Pereira, mede 30.00M. Em confrontação com o lote 7, do lado esquerdo mede 30.00M., e nos fundos confrontando com o lote 5, mede 10.00M, perfazendo uma área de 300.00M².


LOTE 5: Mede 10.00M de frente para a Rua Nicola Tarallo, confronta com a rua Dr. José Romeiro Pereira do lado direito, onde mede 30.00M, nos fundos mede 10.00M e confronta com o lote 6, perfazendo 310.00M².

LOTE 6A, Mede 10.00M. de frente para a rua Antonio Schiamanni, do lado direito confrontando com a rua Dr. José Romeiro Pereira, mede 25.00M do lado esquerdo confrontando com o lote 7 mede 25.00M e nos fundos confrontando com o lote 6B mede 10.00 m, a área de 250.00M²

LOTE 6B Mede 7.00m de frente para a rua Dr. José Romeiro Pereira, confronta com parte do lote 5 onde mede 10.00M, nos fundos mede 7.00 m e do lado esquerdo confrontando com o lote 6A, mede 10.00m perfazendo a área total de 70.00M².

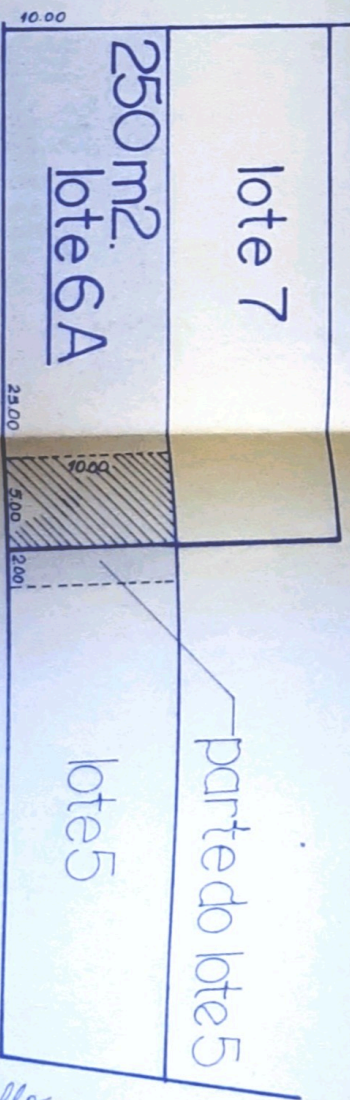
PARTE DO LOTE 5: Remanescente do lote de 310.00M² que ficou com área de 290.00M²

ELIZABETE MARIA AJAR
ELIZABETE MARIA AJAR




Rua Antonio Schiamanni

2 - situação real



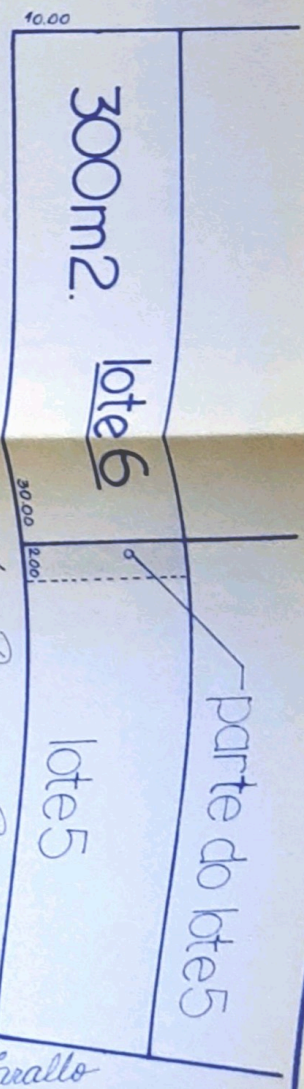
Rua Nicola Tarallo

Rua Nicola Tarallo



Rua Antonio Schiamanni

1 - situação atual



Rua Nicola Tarallo



projeto de fracionamento e anexação

propr. EUGENIO BASSI
PASQUAL PARIS

4

local: lote 6 da quadra A - rua
antônio schiamanni - louveira -

Antônio Schiamanni

2
m.

lote
7

10.00
SB
12.00

③ -

situação

pretendida

te
5

Eugenio Bassi
proprietario

Pasqual Paris
proprietario

elizabeth maria ajar engº civil
responsavel pelo projeto
CREA 59655/D - ART NO.

A P R O V A D A

Departamento de Obras e Viação
Prefeitura Municipal de Louveira

Em 14 / 04 / 89

DRA. ELIZABETE MARIA AJAR
Eng.º Civil CREA 59.655/D

Processo N.º 415/89