



Prefeitura Municipal de Louveira

ESTADO DE SÃO PAULO

DECRETO Nº 1.109/89 DE 10 DE OUTUBRO DE 1.989

DISPÕE SOBRE REMANEJAMENTO DE LOTE

BENEDICTO DOS SANTOS NETTO, PREFEITO MUNICIPAL
DE LOUVEIRA, ESTADO DE SÃO PAULO, NO USO DE
ATRIBUIÇÕES LEGAIS:-

D E C R E T A


Artigo 1º:- Fica aprovado o projeto de Remanejamento do Lote 9A e Anexação de parte ao lote 7A e ao lote 8A, de propriedade do Sr. Juvenal Bonetto e Geraldo Leme, localizado à Rua Antonio Della Torre, Loteamento Nova Louveira, neste município de Louveira, com área de 525,00 m² (Quinhentos e Vinte e Cinco Metros Quadrados).

Artigo 2º:- O Remanejamento e Anexação a que se refere este decreto, encontra-se localizado dentro do Perímetro Urbano, Zona Urbana.


Artigo 3º:- Este Decreto entrará em vigor na data de sua Publicação, revogadas as disposições em contrário.

PREFEITURA MUNICIPAL DE LOUVEIRA

Em 10 de Outubro de 1.989.


BENEDICTO DOS SANTOS NETTO
- Prefeito Municipal -

Publicado e Registrado no Departamento de
Administração em 10 de Outubro de 1.989.


ALCIDES EDUARDO
Diretor Depto de Administração

Elizabet

Engo. civil
CREA 59685/D

proprietários: JUVENAL BONETTO
GERALDO LEME
local: Rua Antonio Schiamanna e Rua
Antonio della Torre

a - HISTÓRICO DA SITUAÇÃO.


Os proprietários pretendem anexar partes dos lotes resultantes da divisão do lote 9A aos lotes 7A e 8A através de remanejamento (Lei municipal 752/84 artº 2º parágrafo 8)

b - MEMORIAL DESCRITIVO:

LOTE 8B - "Inicia no ponto 'A', marco cravado na confluência das ruas Antonio Della Torre com Antonio Schiamanna e percorre em linha reta, para a esquerda, de quem da rua olha o terreno, 15m até alcançar o pto. "B" quando deflete a direita e segue em linha reta por 25m até atingir o pto. "G" dividindo com o lote 7A e aí seguindo no mesmo alinhamento por 10m dividindo com o remanescente do lote 9A até atingir o ponto F daí deflete novamente à direita e em linha reta dividindo com parte do lote 10 percorre 15m até atingir o ponto "H" defletindo novamente à direita e por 10m no alinhamento da rua Antonio della Torre atinge em linha reta o pto "I" e no mesmo alinhamento segue por mais 25m até atingir o ponto A início desta descrição".
(- área do lote 8B: 525,00 m².)

LOTE 7B - "Inicia no ponto "B" marco cravado no alinhamento da rua Antonio Schiamanna e percorre em linha reta para a esquerda, de quem o terreno da rua olha, por 15m até atingir o ponto "C" quando deflete à direita e percorre 25m na divisa com os lotes 1, 2 e parte do lote 3 até atingir o ponto "D" e daí, no mesmo alinhamento e dividindo com parte do lote 3 e parte do lote 4 atinge o ponto "E" donde deflete à direita e em linha reta percorre 15m na divisa com parte do lote 10 até atingir o ponto "F" defletindo novamente à direita e em linha reta percorre na divisa com o remanescente do lote 9A por 10m. até atingir o ponto "G" e daí, no mesmo alinhamento percorre 25m na divisa com o lote 8A até atingir o ponto "B" início desta descrição".
(- área do lote 7B: 525,00 m².)

LOUVEIRA 06 MARÇO 1989


ELIZABETE MARIA ASSAR

HISTÓRICO DA SITUAÇÃO

MEMORIAL DESCRITIVO

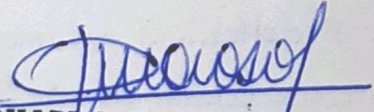
A P R O V A D A

D. O. V.


Prefeitura Municipal de Louveira

EM 17/03/89

Proc: 324/89



PAULO EDUARDO CINTO AMOROSO
CREA n.º 204.455/AP
ARQUITETO



DRA. ELIZABETE MARIA AJJAR
Dep. de Obras, Planejamento
e Serviços Públicos

ELIZABETE MARIA AJJAR

PROJETO COMPLETO

20

PROJETO PARA REMANEJAMENTO DO LOTE 9A E ANEXAÇÃO DE PARTE AO LOTE 7A E AO LOTE 8A

PROPRIETARIOS DO LOTE 9A: JUVENAL BONETTO E GERALDO LEME

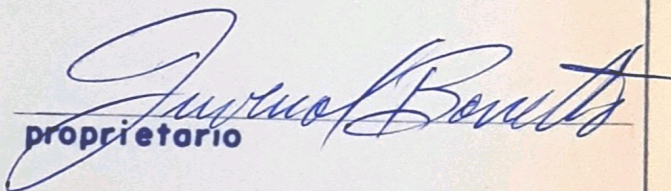
LOCAL: RUA ANTONIO DELLA TORRE, LOTE 9A QUADRA G V.NOVA LOUVEIRA
LOUVEIRA

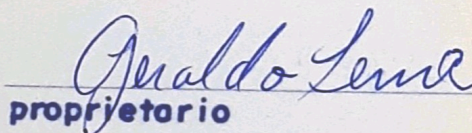
escolas indicadas

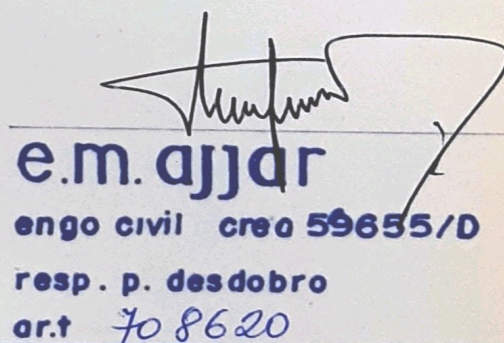
nova situação

lote 7B JUVENAL BONETTO

lote 8B GERALDO LEME


proprietario


proprietario


e.m. ajjar
engenheiro civil crec 59655/D
resp. p. desdobro
art.º 70 8620

AREAS	M2
LOTE 7B	525.00
LOTE 8B	525.00


APROVADA


D. Q. V.

Prefeitura Municipal de Louveira

EM 11/03/89

Proc. 324/89

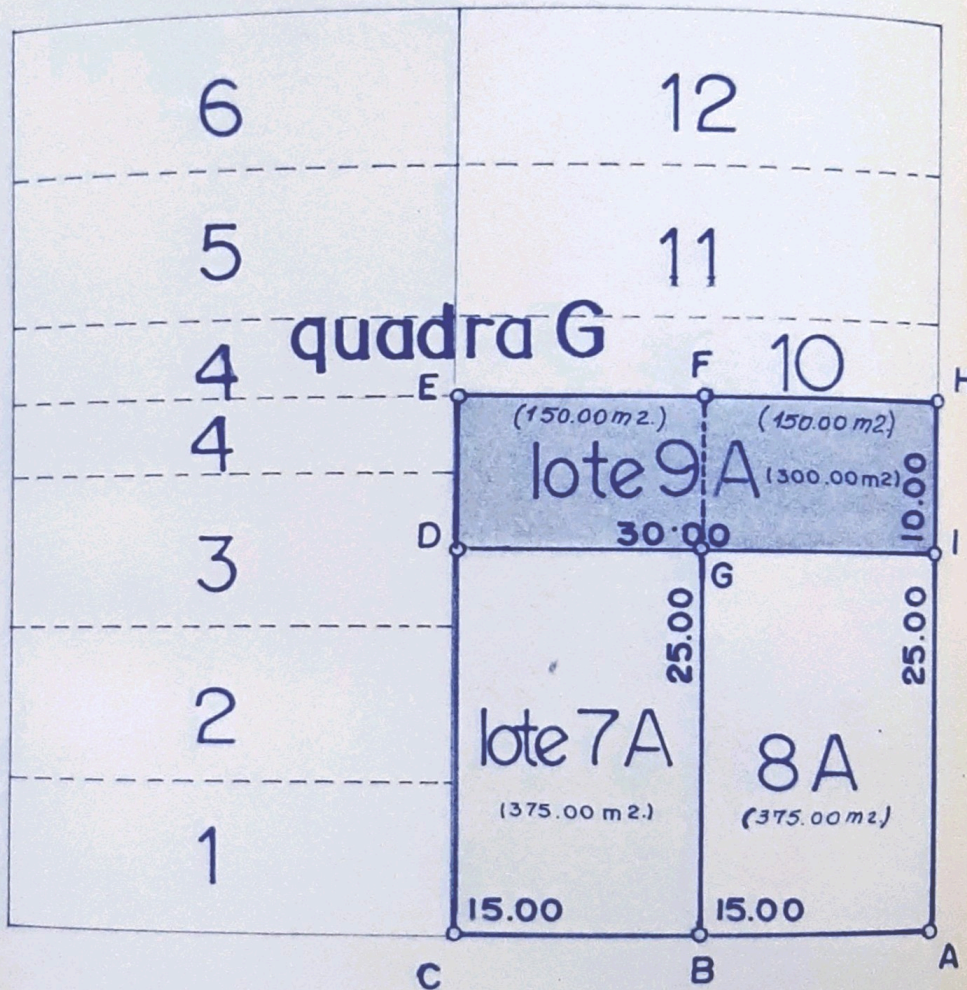

PAULO EDUARDO CINTO AMOROSO
CREA n.º 204.455/AP
ARQUITETO


DRA. ELIZABETE MARIA AJJAR
Dep. de Obras, Planejamento
e Serviços Públicos

SITUAÇÃO ATUAL

rua frederico zanella

r. hercilia martins cruz



r. antonio della torre

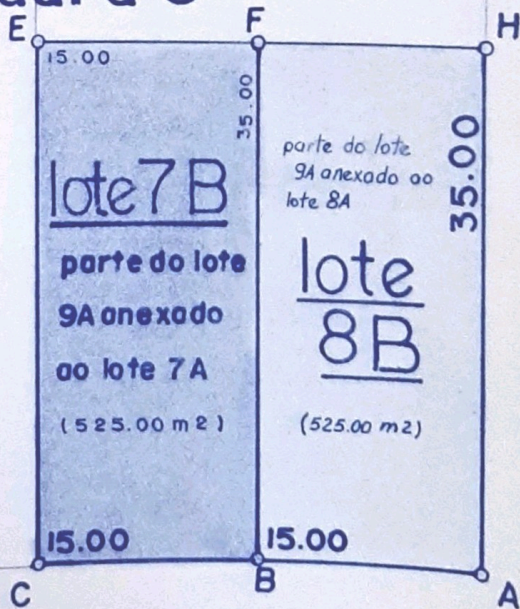
rua antonio schiamanna

SITUAÇÃO PRETENDIDA

rua frederico zanella

r. hercilia martins cruz

quadra G



r. antonio della torre

rua antonio schiamanna