



Prefeitura Municipal de Louveira

ESTADO DE SÃO PAULO

DECRETO Nº 1.027/88 DE 25 DE NOVEMBRO DE 1.988

Dispõe sobre Aprovação de Fusão de lotes.

DR. ELEUTÉRIO BRUNO MALERBA FILHO, Prefeito Municipal de Louveira, Estado de São Paulo, no uso de suas atribuições legais, especialmente as que lhes são conferidas pelo Decreto Lei Federal nº 3365 de 21 de junho de 1.941.

D E C R E T A :

Artigo 1º:- Fica aprovado a fusão dos lotes 4 e 5 da quadra B do Jardim Lago Azul 1ª Gleba, com área de 580,00 m² (Quinhentos e Oitenta Metros Quadrados) de conformidade com as plantas e memoriais descritivos, constantes do processo protocolado sob nº 896/88 do Departamento de Obras, Planejamento e Serviços Públicos desta Municipalidade.

Artigo 2º:- A Fusão a que se refere este Decreto encontra-se localizado em Perímetro Urbano.

Artigo 3º:- Este Decreto entrará em vigor na data de sua publicação, revogadas as disposições em contrário.

PREFEITURA MUNICIPAL DE LOUVEIRA

Em 25 de Novembro de 1.988

DR. ELEUTÉRIO BRUNO MALERBA FILHO

Prefeito Municipal

Publicado e Registrado no Departamento de Administração em 25 de Novembro de 1.988.

ELENICE MARIA COLETTI BONETTO

Coordenadora do Serv. Administrativo

MEMORIAL DESCRIPTIVO

ASSUNTO : Unificação de Lotes
LOCAL : Rua Gabriel Scoco esq.com Av.Paulo Prado , lotes 4 e 5 ,
Qd.B , Jd.Lago Azul 1ª Gleba
PROPRIETÁRIO : Antenor Crepaldi


LIMITES E CONFRONTAÇÕES

LOTE 4 : Com área de 323,00m², medindo 10,00m de frente para a Rua Gabriel Scoco, do lado direito confrontando com o lote 5 mede 32,93m , do lado esquerdo confrontando com o lote 3 mede 31,60m e nos fundos , confrontando - com os lotes 7 e 6 , mede 10,00m , sendo 6,00m com o lote 7 e 4,00m com o lote 6 .

LOTE 5 : Com área de 257,00m², medindo 8,50m de frente para a Rua Gabriel Scoco , 3,50m na bifurcação da Rua Gabriel Scoco com a Av.Paulo Prado , do lado direito confrontando com a Av.Paulo Prado mede 34,00m , do lado esquerdo confrontando com o lote 4 mede 32,93m e nos fundos confrontando com o lote 6 mede 6,00m .

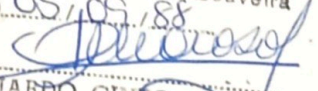
SITUAÇÃO PRETENDIDA

Com área de 580,00m², medindo 18,50m de frente para a Rua Gabriel Scoco 3,50m na bifurcação da Rua Gabriel Scoco com a Av.Paulo Prado , do lado direito , confrontando com a referida Avenida mede 34,00m , do lado esquerdo confrontando com o lote 3 mede 31,60m e nos fundos confrontando com os lotes 7 e 6 , mede 16,00m , sendo 6,00m com o lote 7 e 10,00m com o lote 6 .


JOSE MARIA DREZZA
ENG. AGRIMENSOR
CREA 117.965 / D

APROVADA
D. O. V.

Prefeitura Municipal de Louveira
EM 05/09/88


PAULO EDUARDO CINTO AMOROSO
CREA n.º 204.455/AP

Processo N.º 396/88

LOTE 7

LOTE 6

SIT. ATUAL

LOTE 3

31,60

LOTE 4

A = 323,00 m²

32,93

LOTE 5

257,00 m²

34,00

AV. PAULO PRADO

10,00

8,50

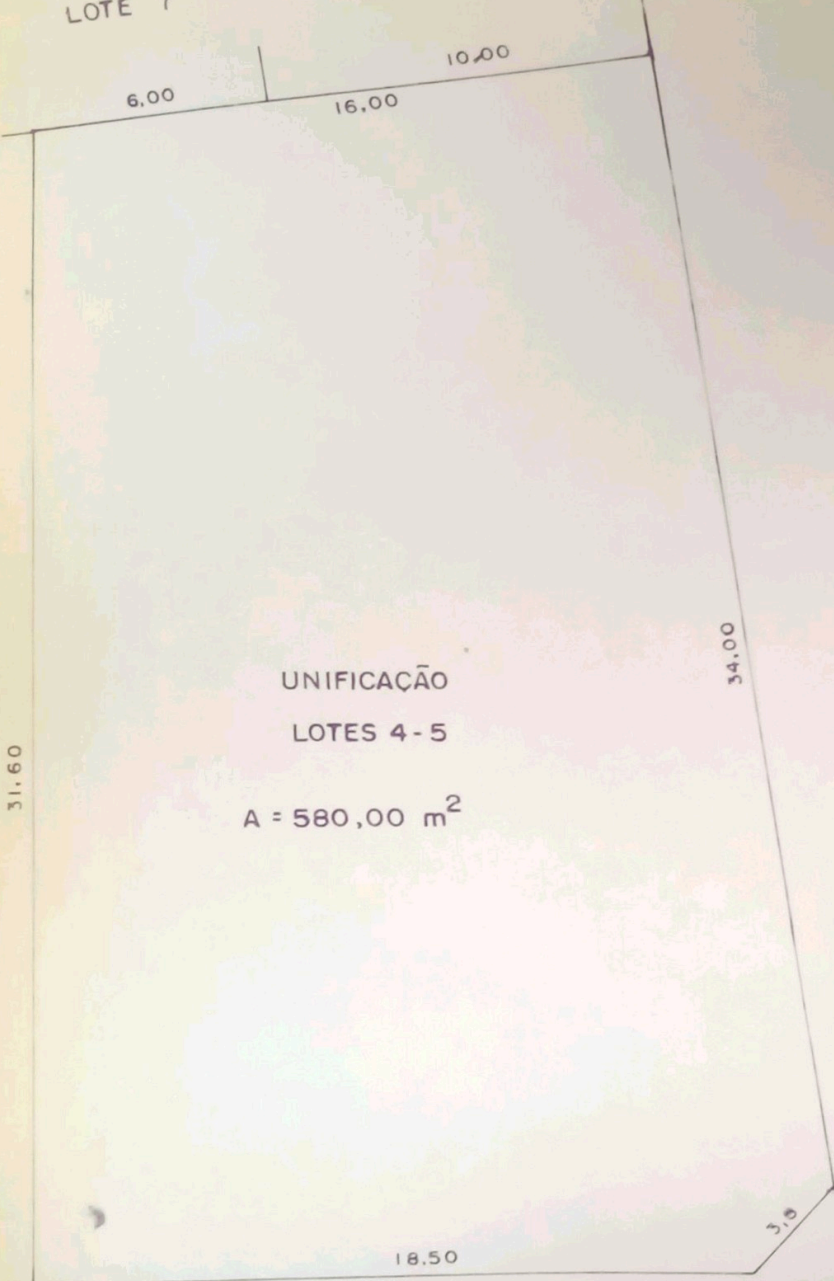
35

R. GABRIEL SCOCO

19.0 856/88

LOTE 7

LOTE 6



UNIFICAÇÃO
LOTES 4-5

$A = 580,00 \text{ m}^2$

LOTE 3

31,60

6,00

16,00

10,00

34,00

AV. PAULO PRADO

3,8

18,50

R. GABRIEL SCOCO

PROJETO

F. U.

5

UNIFICAÇÃO DE LOTES

6

LOCAL R. GABRIEL SCOCO ESQ AV. PAULO PRADO - J. LAGO AZUL
B. STO ANTONIO - LOUVEIRA

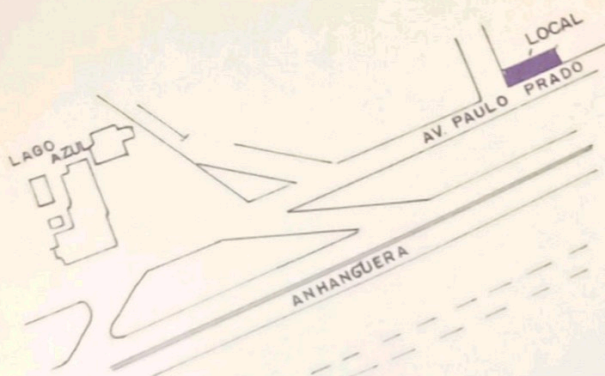
PROPRIETARIO- ANTENOR CREPALDI

ESCALA- 1/200

AREA (M²)

Antenor Crepaldi
PROPRIETARIO

SITUAÇÃO



Jose Maria Drezza

JOSÉ MARIA DREZZA
ENG. AGRIMENSOR
CREA 117.965 / D

A P R O V A D A
D. O. V.

Prefeitura Municipal de Louveira
EM 05/09/88

Paulo Eduardo Cento Amoroso
PAULO EDUARDO CENTO AMOROSO
CREA N.º 204.400/AP

Processo N.º 896/88