



# Prefeitura Municipal de Louveira

ESTADO DE SÃO PAULO

DECRETO Nº 783/85 DE 20 DE MAIO DE 1.985


Dispõe sobre a Desapropriação de área, no Bairro dos Leitões, no Município de Louveira, de propriedade de Arnaldo Martins Cruz, para abertura de Estrada.

Dr. Eleutério Bruno Malerba Filho, Prefeito Municipal de Louveira, Estado de São Paulo, no uso de suas atribuições legais, especialmente as que lhe são conferidas pelo Artigo 5º do Decreto Lei Federal nº 3.365 de 21 de Junho de 1.941.

## DECRETA :

Artigo 1º:- Fica declarada de utilidade pública para o fim de ser desapropriada judicialmente ou adquirida mediante acordo, a área de terra com 5.466,54 m<sup>2</sup>., adiante descrita, localizada no Bairro dos Leitões, zona rural, neste Município de Louveira, Estado de São Paulo, segundo consta de propriedade do Sr. Arnaldo Martins Cruz, ou Hilário Tomazzeto, ou quem de direito, necessária à abertura de Estrada no Bairro dos Leitões, caracterizada na planta e memorial descritivo, anexo, que devidamente rubricados, ficam fazendo parte integrante deste Decreto.

Memorial descritivo - Limites:- Tem início no Marco F, cravado junto a linha de divisa entre a faixa de domínio do D.E.R. (Departamento de Estradas e Rodagem) e o Sr. Arnaldo Martins Cruz; daí segue por linha de divisa com o azimute de 163º05'49" e distância de 386,57 metros, confrontando com o Sr. Arnaldo Martins Cruz, até encontrar o Marco A, cravado junto a cerca da divisa entre o Sr. Arnaldo Martins Cruz e o Sr. Accilio Martini; daí deflete à direita e segue cerca de divisa com o azimute de 220º15'12" e distância de 16,71 metros, confrontando com o Sr. Accilio Martini, até encontrar o

 segue fls. 02.....



# Prefeitura Municipal de Louveira

ESTADO DE SÃO PAULO

Fls. 02.....

DECRETO Nº 783/85 DE 20 DE MAIO DE 1.985

Marco D, cravado junto a esta cerca de divisa entre o Sr. Accilio -  
Martini e o Sr. Arnaldo Martins Cruz; daí deflete à direita e segue  
por linha de divisa com azimute de 343º05'49" e distância de 393,05  
metros, confrontando com o Sr. Arnaldo Martins Cruz, até encontrar o  
Marco E, cravado junto ao mourão de cerca de divisa entre o Sr. -  
Arnaldo Martins Cruz e a faixa de domínio do D.E.R.; daí deflete à  
direita e segue por linha de divisa com azimute de 62º37'44" e dis -  
tância de 14,24 metros, confrontando com a faixa do D.E.R., até en -  
contrar o Marco F, onde teve início esta descrição.

Artigo 2º:- As despesas decorrentes da execução  
deste Decreto serão cobertas por verba própria orçamentária, suple -  
mentada se necessário.

Artigo 3º:- Este Decreto entrará em vigor na da  
ta de sua publicação, revogadas as disposições em contrário.

Prefeitura Municipal de Louveira

Em 20 de Maio de 1.985

  
Dr. Eleutério Bruno Malerba Filho

Prefeito Municipal

Publicado e Registrado no Departamento de Admi -  
nistração em 20 de Maio de 1.985.



José Argentieri

Diretor do Departamento de Administração



# Prefeitura Municipal de Louveira

ESTADO DE SÃO PAULO

MEMORIAL DESCRITIVO DE UMA ÁREA DE 5.466,54 M<sup>2</sup> (METROS QUADRADOS) A SER DESAPROPRIADA POR ESTA PREFEITURA MUNICIPAL DE LOUVEIRA, DA PROPRIEDADE DO SR. ARNALDO MARTINS CRUZ.

LOCAL:- Bairro dos Leitões - Louveira

LIMITES:- Tem início no Marco F, cravado junto a linha de divisa entre a faixa de Domínio do D.E.R. (DEPARTAMENTO DE ESTRADAS DE RODAGEM) e o SR. ARNALDO MARTINS CRUZ; daí segue por linha de divisa com o azimute de 163°05'49" e distância de 386,57 metros, confrontando com o Sr. Arnaldo Martins Cruz, até encontrar o Marco A, cravado junto a cerca de divisa entre o Sr. Arnaldo Martins Cruz e o Sr. Accílio Martini; daí deflete à direita e segue pela cerca de divisa com o azimute de 220°15'12" e distância de 16,71 metros, confrontando com o Sr. Accílio Martini, até encontrar o Marco D, cravado junto a esta cerca de divisa entre o Sr. Accílio Martini e o Sr. Arnaldo Martins Cruz; daí deflete à direita e segue por linha de divisa com azimute de 343°05'49" e distância de 393,05 metros, confrontando com o Sr. Arnaldo Martins Cruz, até encontrar o Marco E, cravado junto ao Mourão da cerca de divisa entre o Sr. Arnaldo Martins Cruz e a faixa de domínio do D.E.R.; daí deflete à direita e segue por linha de divisa com azimute de 62°37'44" e distância de 14,24 metros, confrontando com a faixa de domínio do D.E.R., até encontrar o Marco F, onde teve início esta descrição.

Louveira, 21 de Setembro de 1.984

PETRUS JOHANNES SCHOLTEN  
Diretor do Dep. de Obras, Planejamento  
e Serviços Públicos

MARCOS GUGLIELMIN  
Topógrafo

ITATIBA

ALAIDE MARTINS TABORDA

DOMÍNIO DO D.E.R.

SP-63

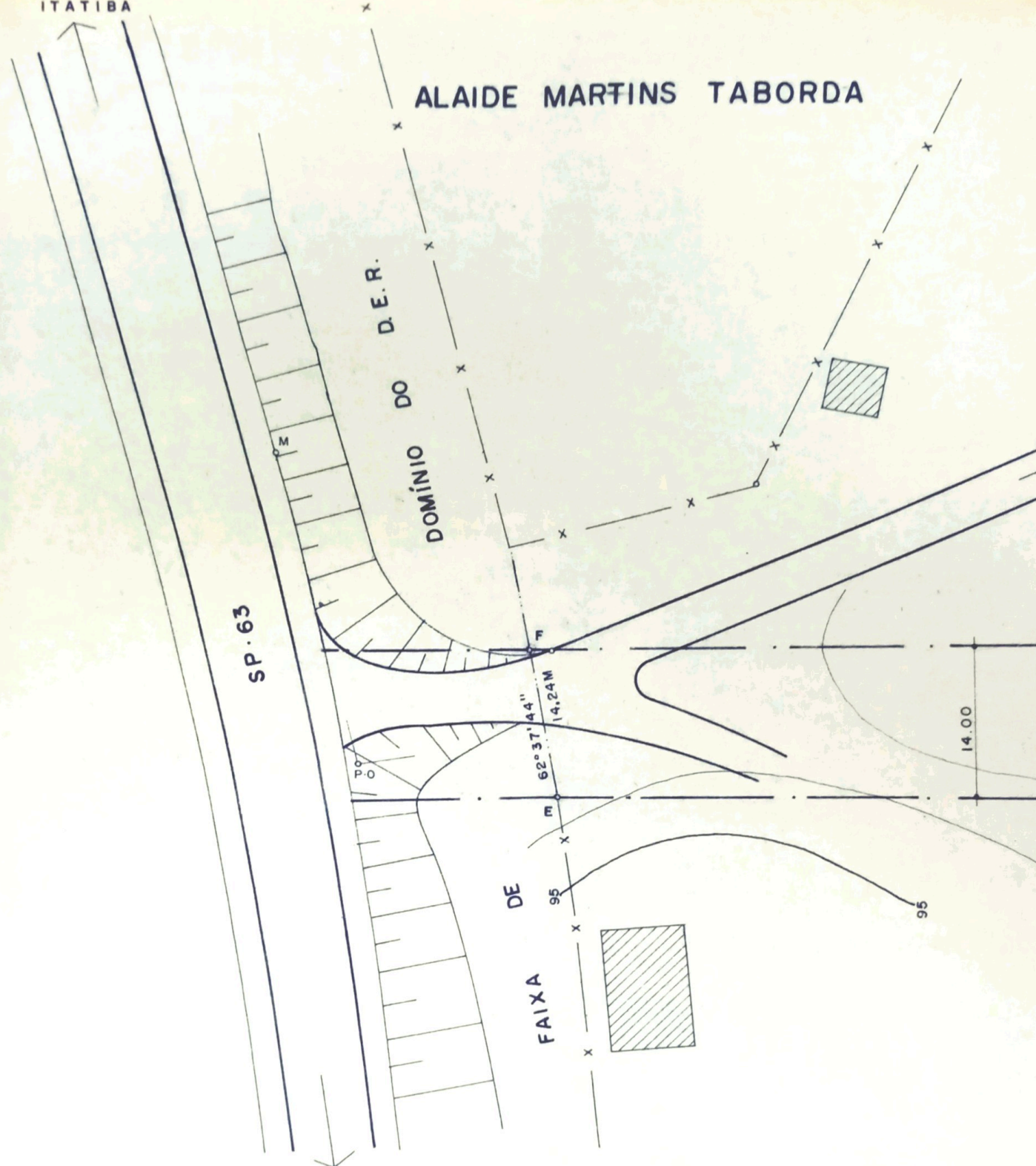
DE FAIXA

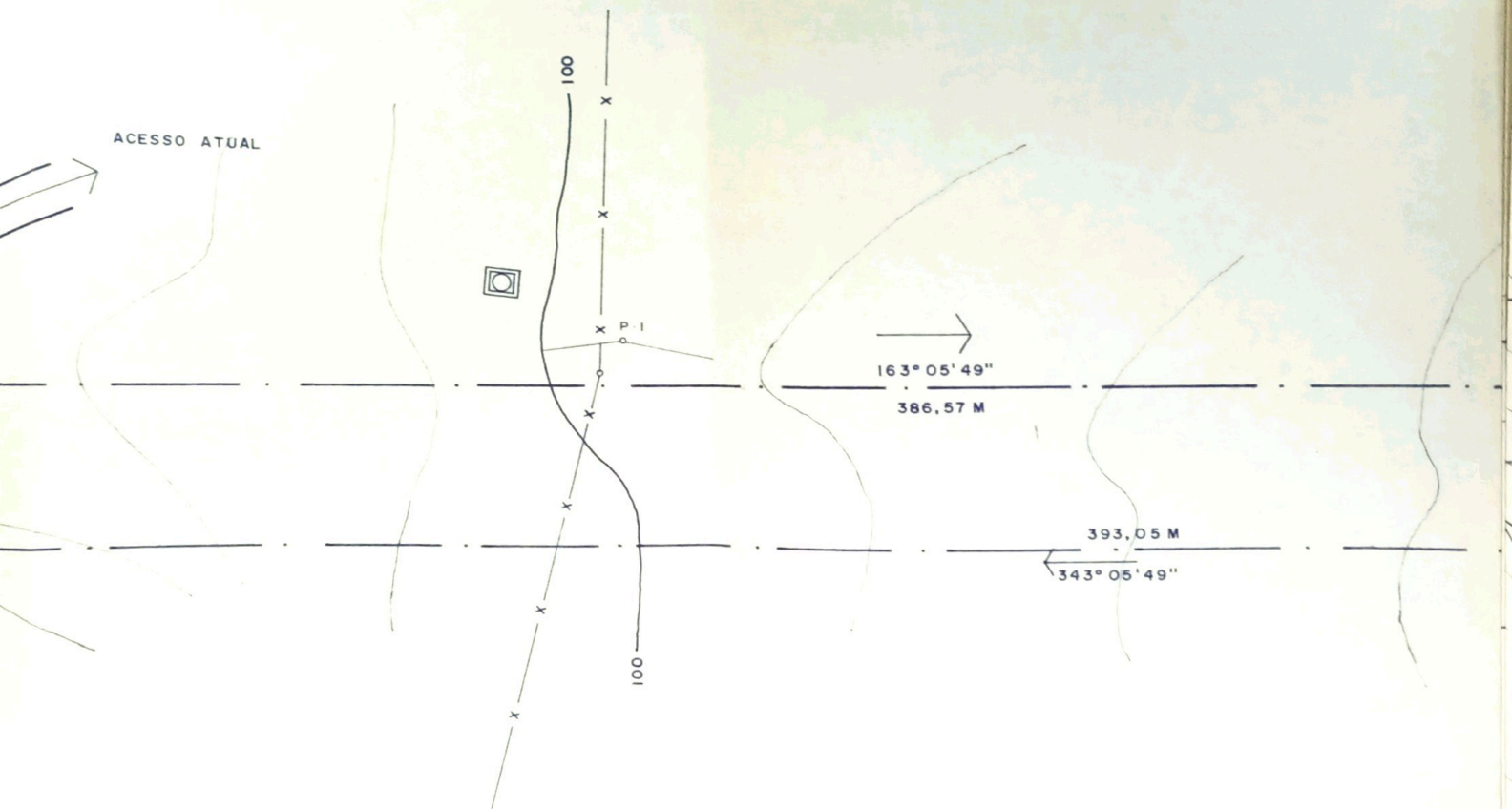
VIA ANHANGUERA

62° 37' 44" 14.24M

14.00

95





ARNALDO MARTINS CRUZ




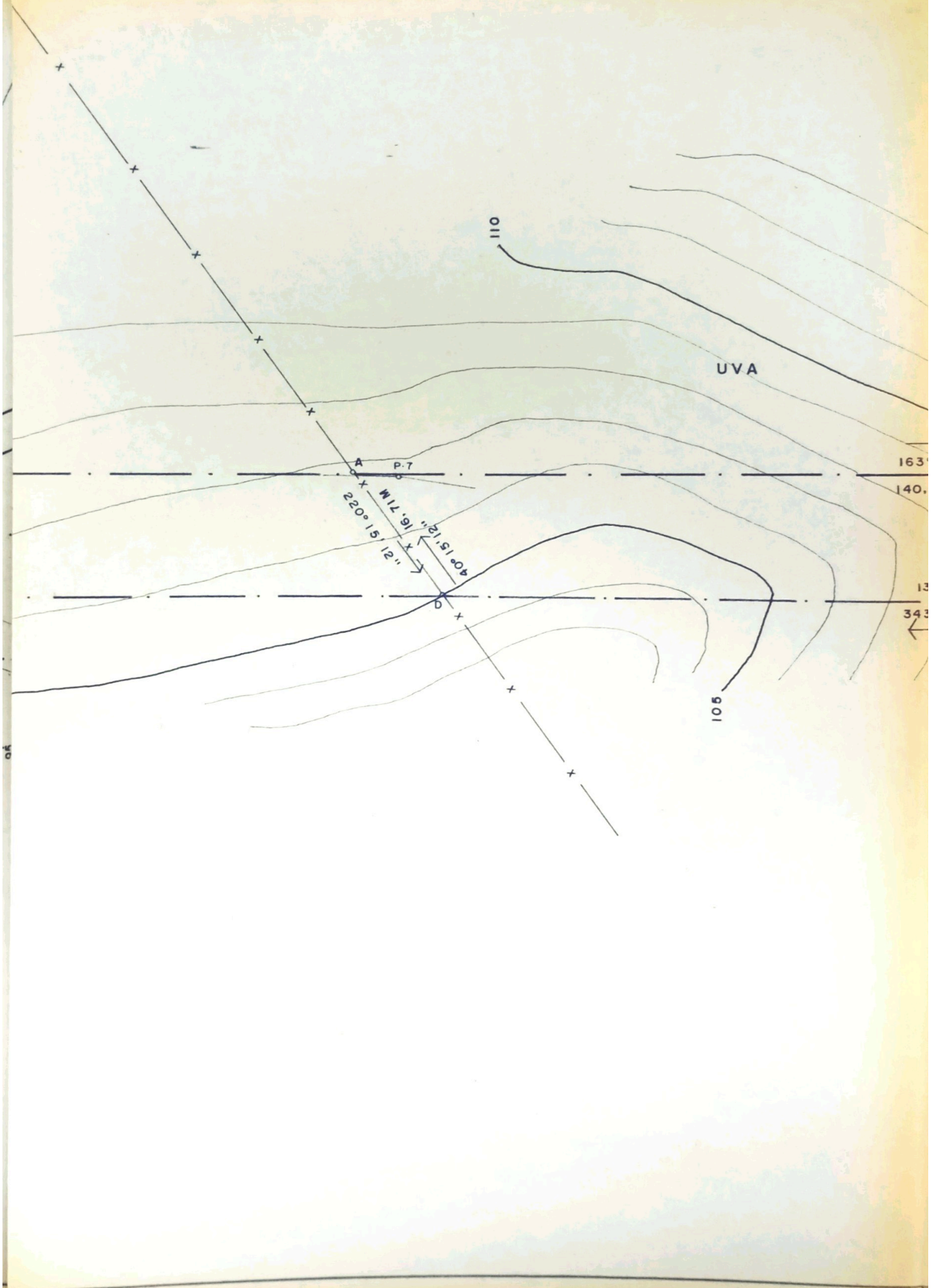
ARNALDO MARTINS CRUZ

CAQUI

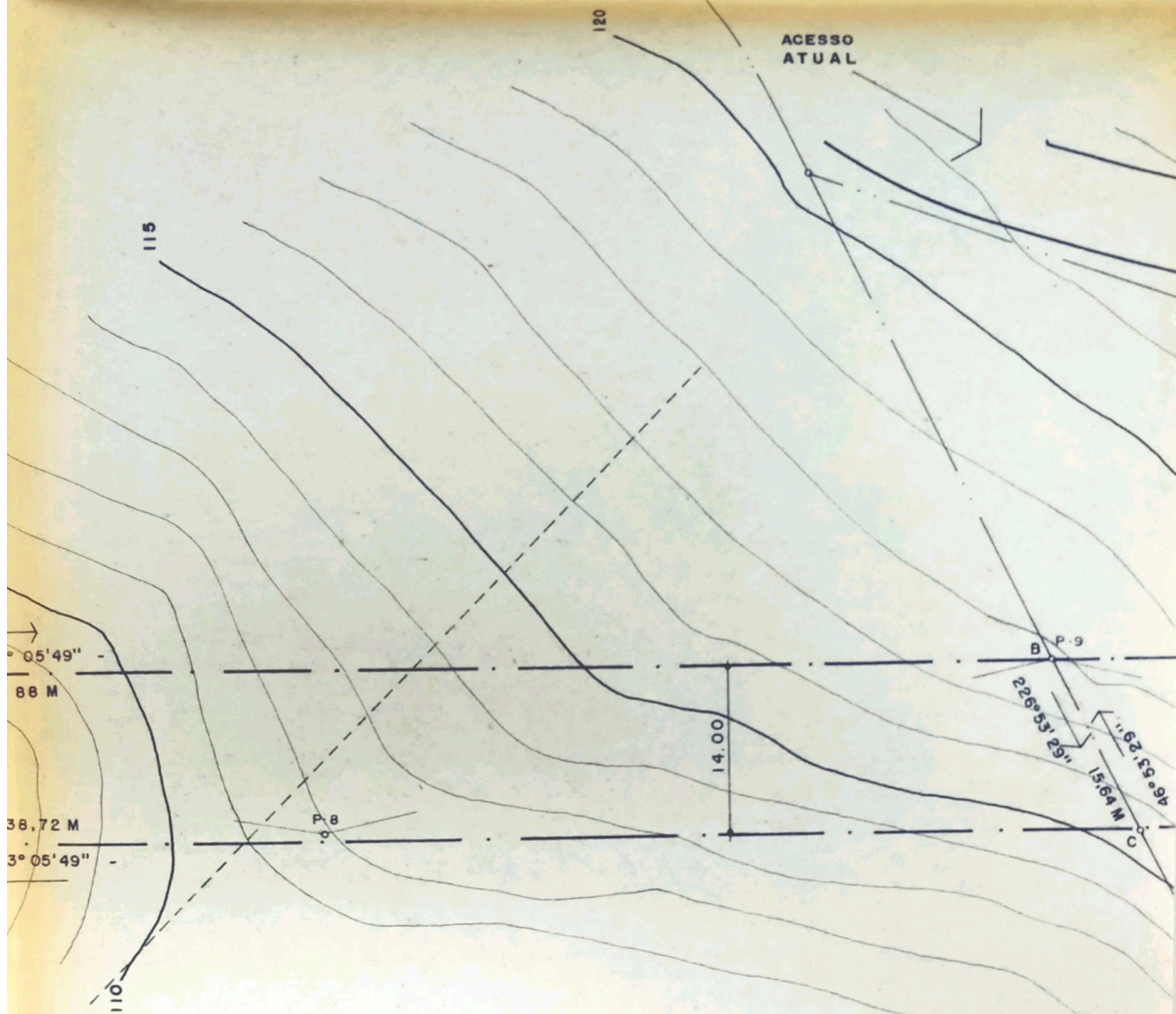
P-6

P-5









ACCÍLIO MARTINI

ACESSO AO  
RESERVATÓRIO  
MUNICIPAL

ROMEU DE MARCHI

163° 05' 49"

84,00 M

100,00 M

343° 05' 49"

125

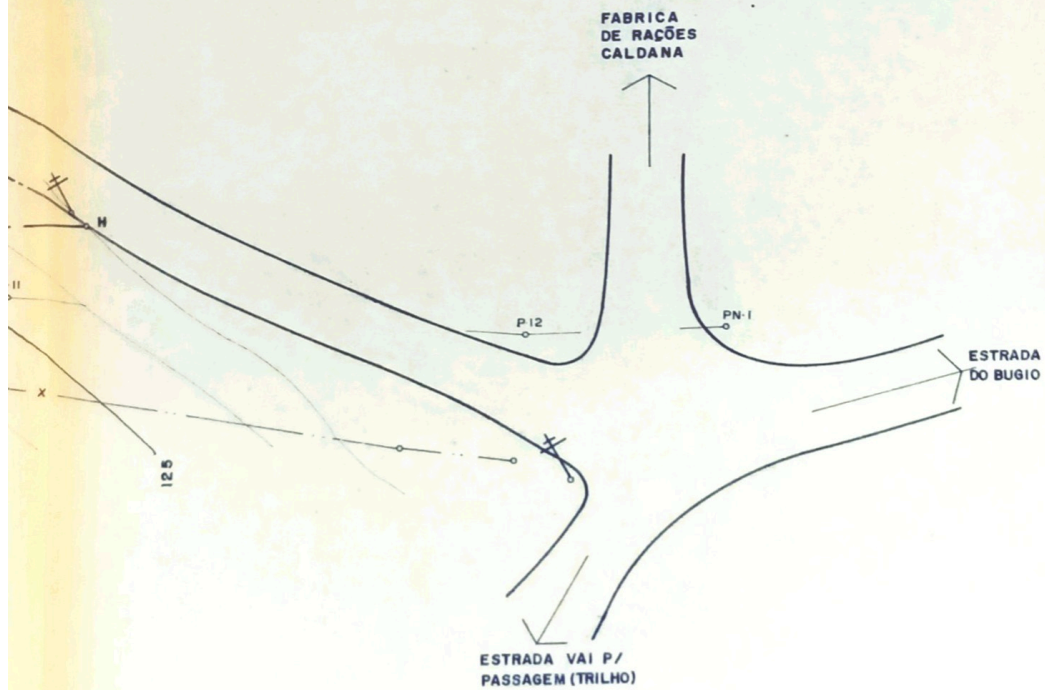
194° 35' 18"  
26,86 M

ROMEU DE MARCHI

116

SIMONE SATT MATALANO  
(FAMILIA CONDINI)

L E G E N D A :	
-x-x-	REPRESENTAÇÃO DE CERCA
---	REPRESENTAÇÃO DE DIVISA
==	ESTRADAS EXISTENTES
⊕	REPRESENTAÇÃO DE POSTE
---	REPR. CULTIVO DE UVA
---	ESTRADA PROJETADA E DIVISA



PROJETO COMPLETO PARA DESAPROPRIAÇÃO DE ÁREAS PARA ABERTURA DE ESTRADA.

**PREFEITURA MUNICIPAL DE LOUVEIRA**




ADM.: DR. ELEUTÉRIO BRUNO MALERBA FILHO

LOCAL: BAIRRO DOS LEITÕES

ESCALA 1 : 500

LOUVEIRA - S. P.

25 / 09 / 84

SITUAÇÃO	ESCALA	QUADRO DE ASSINATURAS
		
<p>ÁREAS EM M<sup>2</sup></p> <p>SR. ROMEU DE MARCHI _____ 1.290,97</p> <p>SR. ARNALDO MARTINS CRUZ _____ 5.466,54</p> <p>SR. ACCÍLIO MARTINI _____ 1.962,40</p> <p>TOTAL _____ 8.719,91</p>	<p></p> <p>PETRUS JOHANNES SCHOLTEN                      Diretor do Dep. de Obras, Planejamento                      e Serviços Públicos</p> <p></p> <p>MARCOS GUGLIELMIN                      Topógrafo</p>	
<p>C S</p>	<p>S. O. P.</p>	