



Prefeitura Municipal de Louveira

ESTADO DE SÃO PAULO

DECRETO Nº 1.068/89 DE 29 DE MARÇO DE 1.989

Dispõe sobre aprovação de desdobro de área.

BENEDICTO DOS SANTOS NETTO, Prefeito Municipal de Louveira, Estado de São Paulo, no uso de suas atribuições legais :

D E C R E T A :

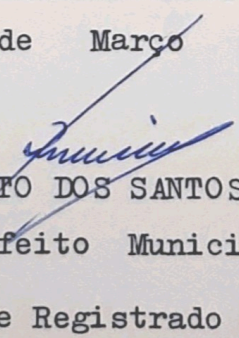
Artigo 1º:- Fica aprovado o desdobramento de área pertencente a JOSÉ GALLO e ARMANDO CAMURCI, localizado à Rua Salvador Paris com área de 300,00 m² (trezentos metros quadrados) em dois lotes (A e B) feito de conformidade com plantas e memoriais descriptivos do processo protocolado sob nº 273/89 aprovado pelo Departamento de Obras, Planejamento e Serviços Públicos desta Municipalidade.

Artigo 2º:- O desdobramento a que se refere este Decreto encontra-se localizado no Perímetro Urbano.

Artigo 3º:- Este Decreto entra em vigor na data de sua publicação, revogadas as disposições em contrário.


PREFEITURA MUNICIPAL DE LOUVEIRA

Em 29 de Março de 1.989


BENEDICTO DOS SANTOS NETTO

Prefeito Municipal

Publicado e Registrado no Departamento de Administração em 29 de Março de 1.989.


ALCIDES EDUARDO

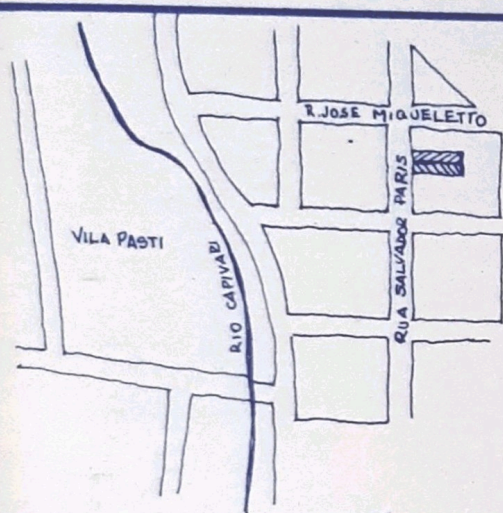
Diretor do Depto de Administração

PROJETO COMPLETO

5

projeto de desdobramento de lote
local : lotes A e B da quadra H da vila
pasti - LOUVEIRA

proprietários: lote A — ARMANDO CAMURCI
lote B — JOSE GALLO



SITUAÇÃO SEM ESCALA

Armando Camurci
proprietário:

Jose Gallo
proprietário:

areas	m2.
lote A	150,00
lote B	150,00

Elizabete Maria Ajar
elizabeth maria ajar
CREA 59655/D - ART 70 862
eng. civil resp. pelo desdobra.

APROVADA

D. O. V.

Prefeitura Municipal de Louveira

EM 15/03/89

Proc. 273/89


Paulo Eduardo Cinto Amoroso
PAULO EDUARDO CINTO AMOROSO
CREA n.º 204.455/AP
ARQUITETO

Elizabete Maria Ajar
DRA. ELIZABETE MARIA AJAR
Dep de Obras, Planejamento
e Serviços Públicos

situação segundo planta aprovada do
loteamento

quadra H

rua José Miqueletto



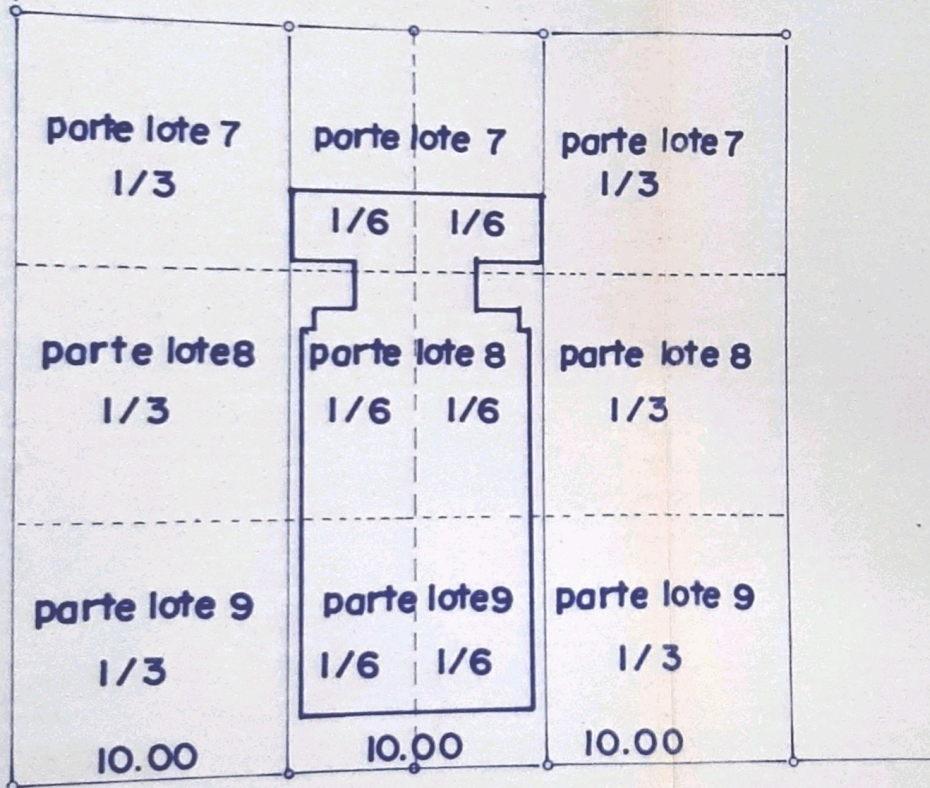
rua salvador paris

SITUAÇÃO ATUAL

esc.1:300

quadra H

rua jose miqueletto

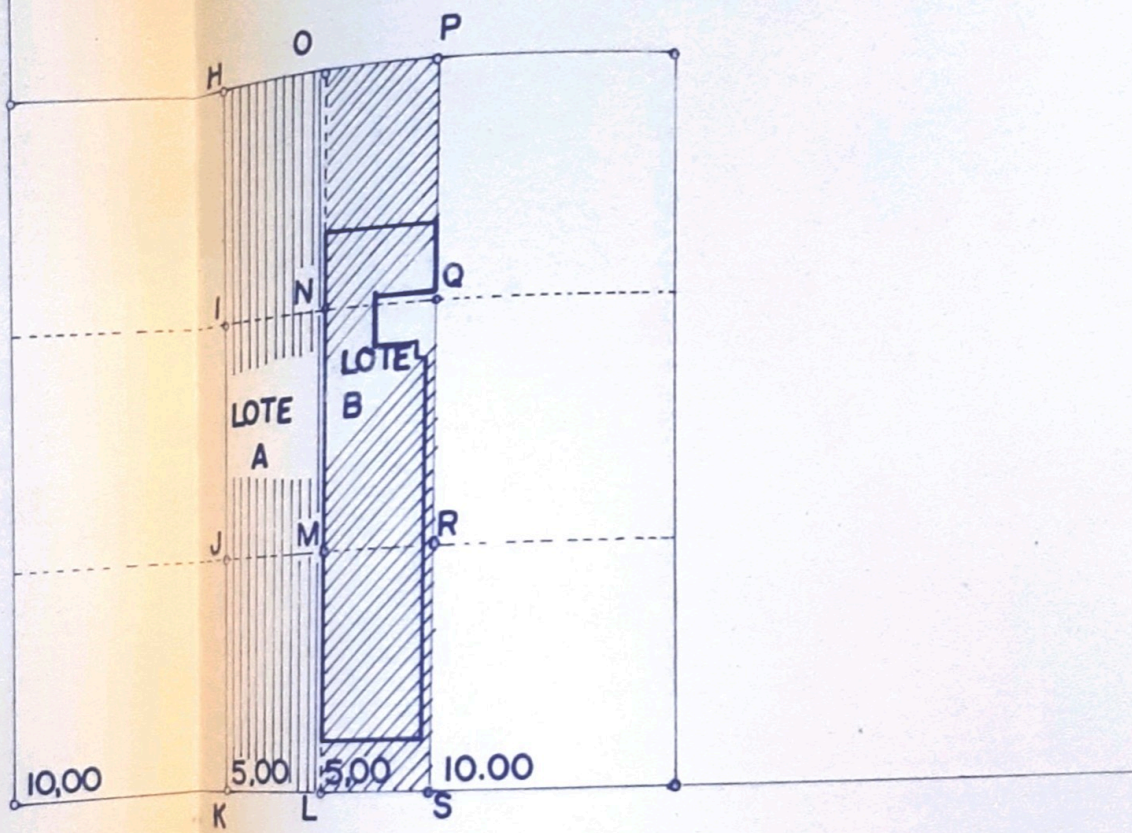


rua salvador paris

SITUAÇÃO PRETENDIDA

quadra H

rua jose miquetto



rua salvador paris

MEMORIAL DESCRITIVO.

8
Elizabeth Maria Ajar
engen. civil resp desdobro
CREA 59655/D-ART-----

Rua Salvador Paris, Quadra H, V. Pasti
Proprietários: Armando Camurci e José Gallo.

DESDOBRAMENTO DE LOTE.

HISTÓRICO DA SITUAÇÃO

Os lotes envolvidos neste desdobro, foram juntamente com mais dois lotes remanejados logo após a implantação do loteamento, mudando pois suas disposições apenas em escrituras e não no projeto de loteamento. Chamaremos de LOTE A e LOTE B os resultantes do desdobro.

DESCRIÇÃO DO DESDOBR.

Armando Camurci
Gallo
8/2/50

LOTE A : INICIA no ponto K, estaca cravada a 10 m da confluência das ruas Salvador Paris e José Miqueletto a direita de quem da rua olha para o terreno e segue em linha reta para o pto. J, por 10m onde divisa com o lote 9 em parte, por 10m para o ponto I divisando com o lote 8 em parte, por mais 10m para o ponto H divisando com o lote 7 em parte onde deflete à direita e em linha reta percorre 5m na divisa com parte do lote 2 atingindo o ponto O, quando defletindo a direita em linha reta percorre 10m na divisa com o lote B, mais 10m também na divisa com o lote B e finalmente mais 10m, sempre em linha reta e divisando com o lote B passando pelos pontos N, M, L quando encontra o ponto L e daí deflete novamente à direita e por 5m em linha reta atinge o pto. K início desta descrição, perfazendo a área de 150 m².

LOTE B : Inicia no ponto L, cravado em um ponto a 15 m da confluência das Ruas Salvador Paris com José Miqueletto e prossegue em linha reta por 5m até atingir o ponto S onde deflete à esquerda caminhando 10m divisando com parte do lote 9, mais 10m em linha reta divisando com parte do lote 8, mais 10m em linha reta divisando com parte do lote 7, sempre no mesmo alinhamento, passando pelos pontos R, Q e P quando deflete à esquerda e segue por 5m em linha reta divisando com parte do lote 2 até atingir o ponto O defletindo novamente à esquerda percorre 10m divisando com parte do lote 7, mais 10m com parte do lote 8, mais 10m divisando com parte do lote 9 sempre no mesmo alinhamento ou simplesmente com o lote A resultante do desdobro e atinge finalmente o ponto L início desta descrição perfazendo a área de 150 m².

Elizabeth Maria Ajar
ELIZABETE MARIA AJAR

APROVADA

D. Q. V.

Prefeitura Municipal de Louveira

EM 15/03/89

Proc: 273/89

Paulo Eduardo Cinto Amoroso
PAULO EDUARDO CINTO AMOROSO
CREA n.º 204.455/AP
ARQUITETO

Elizabeth Maria Ajar
DRA. ELIZABETE MARIA AJJAR

Dep. de Obras, Planejamento
• Serviços Públicos